

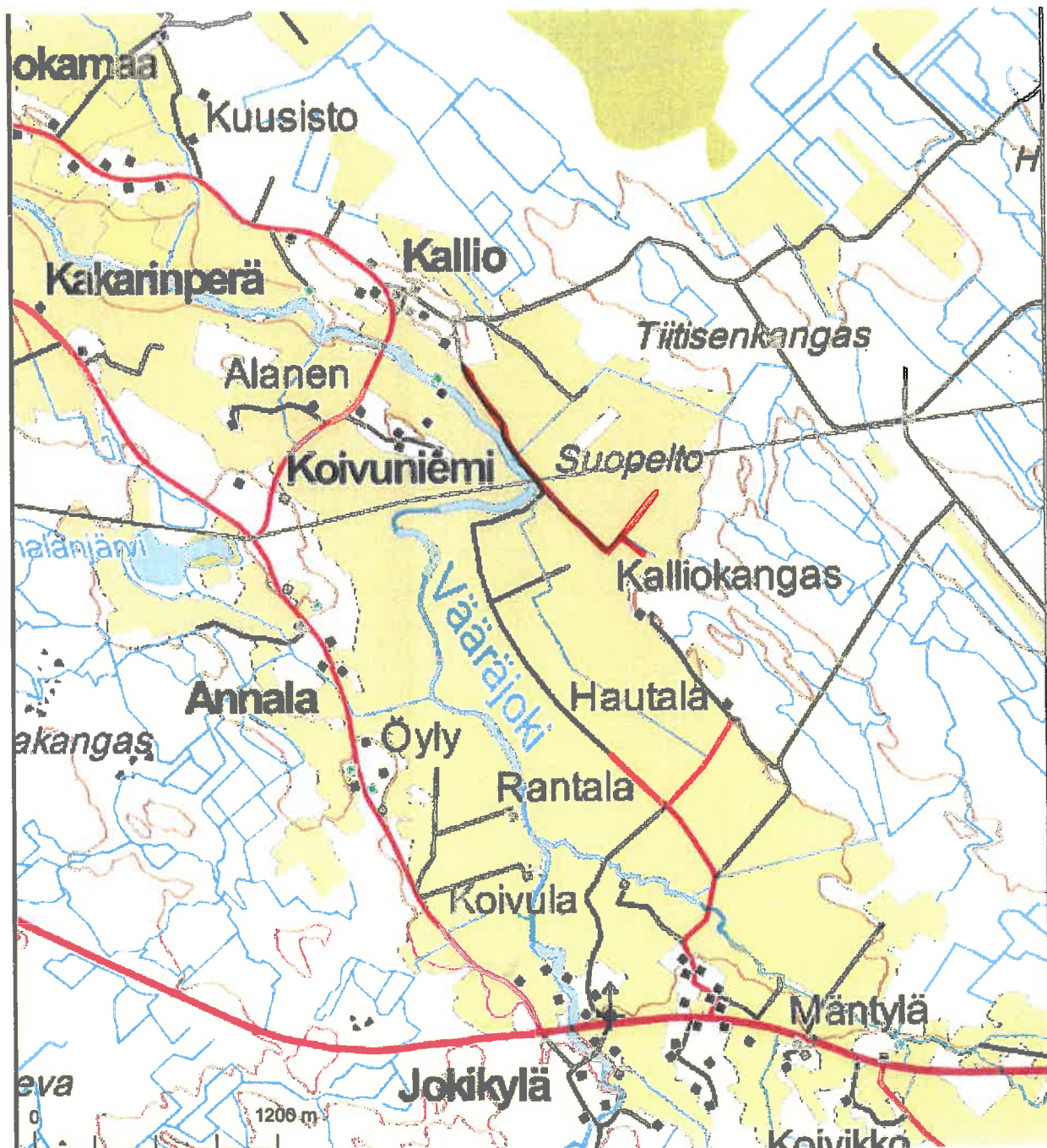
SIEVI

JÄRVIKYLÄN UUSJAKO

VILJELYSTIESUUNNITELMA

KALLIO-PIHLAJARÄME VILJELYSTIE

1:30000



SUUNNITELMASELOSTUS

NYKYINEN TILANNE

Kallio Pihlajaräme viljelystien päätie on pituudeltaan noin 1,78 km. Lisäksi tiekuntaan kuuluu kaksi haaratietä pituudeltaan yhteensä noin 0,48 km. Tiestä on vain osa Järvikylän uusjako alueella. Tietä käytetään noin 80 peltohehtaarin pääsytiellä. Lisäksi tietä käytetään läpikulkutienä Jokikylän ja Kallion välillä. Tie on linjaukseltaan hyvä, mutta tiellä on kantavuus häiriöitä, kerrosmateriaalien puutteen ja huonon kuivatuksen vuoksi. Peltoalueella suoritetaan uusjaon toimesta kuivatus- ja salaojitustöitä.

UUSI SUUNNITELMA

- | | |
|---------------------------------|--------|
| 1. Rakennettavan tieosan pituus | |
| - päätie | 1380 m |
| -haaratie | 170 m |
| 2. Tien leveys | 4 m |
| 3. Tiealuevaraus | 12 m |

Kallio-Pihlajaräme tietä perusparannetaan Kalliosta päin entisellä linjauksella uusjakoalueen rajalta Saarelanvainion viljelystien liittymiskohtaan.

Saarelanvainion viljelystietä parusparannetaan keskeisesti entiselle paikalleen jakomerkki K161 rajalle asti. Tieltä rakennetaan uudella tielinjauksella haaratie rno19:6 palstan reunaan, jollion ko. palstalla oleva tie jää tarpeettomaksi

Teiden rakenteiden kuivatus tarpeet tulee korjattua pääosin alueen kuivatus suunnitelmaa toteutuksessa.

Suunnitelman yksityiskohdat selviävät suunnitelmakartasta, poikkileikkauksista, sekä kustannusarviosta.

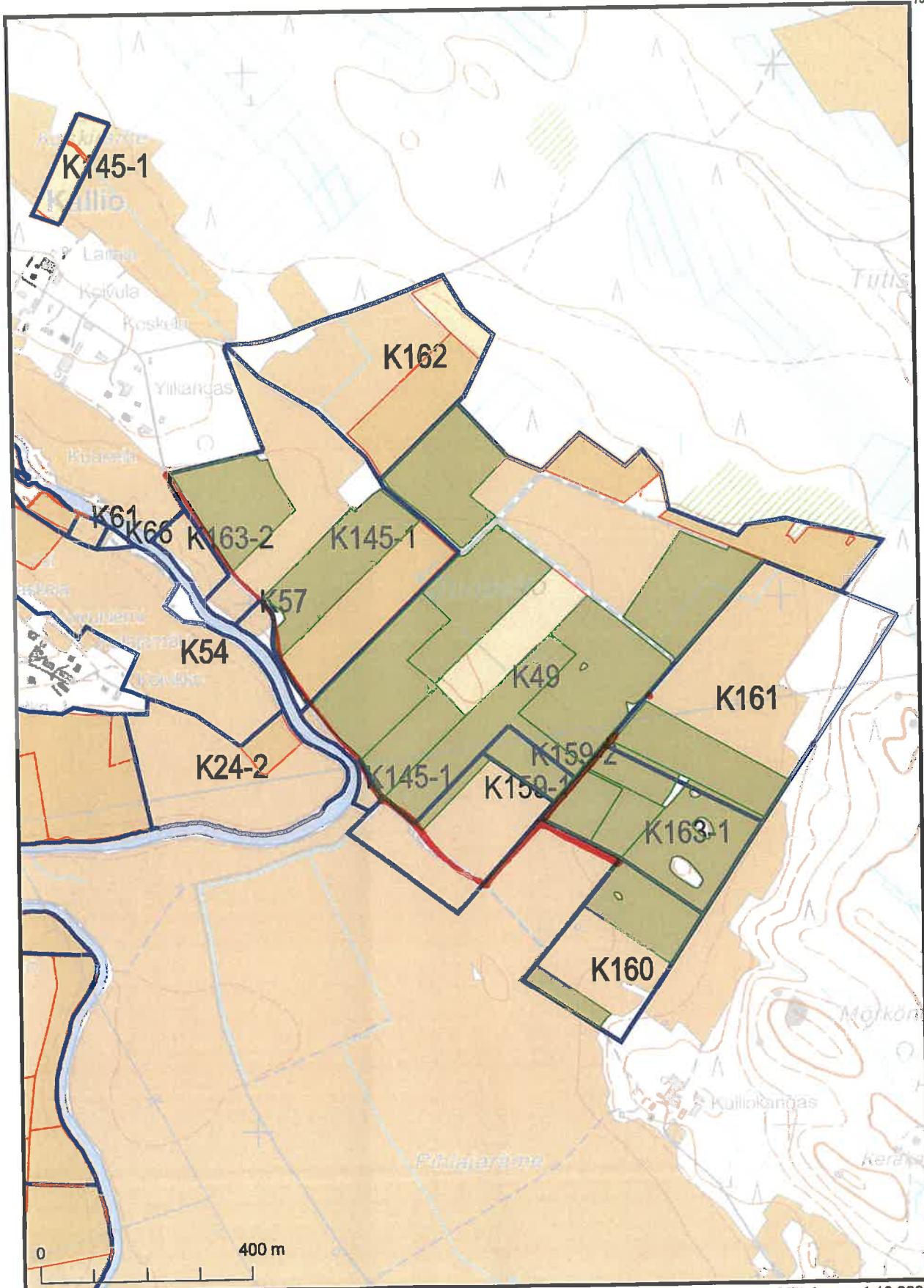
Tien rakentamisesta ja materiaalien toimittamisesta pyydetään tarjoukset alan yrittäjiltä.

Hankkeen kustannusarvio on 39000 € (sisältää ALV)

(=n. 25200 € / km)

Ylivieska 5.8.2015

Rkm. Pentti Saukko

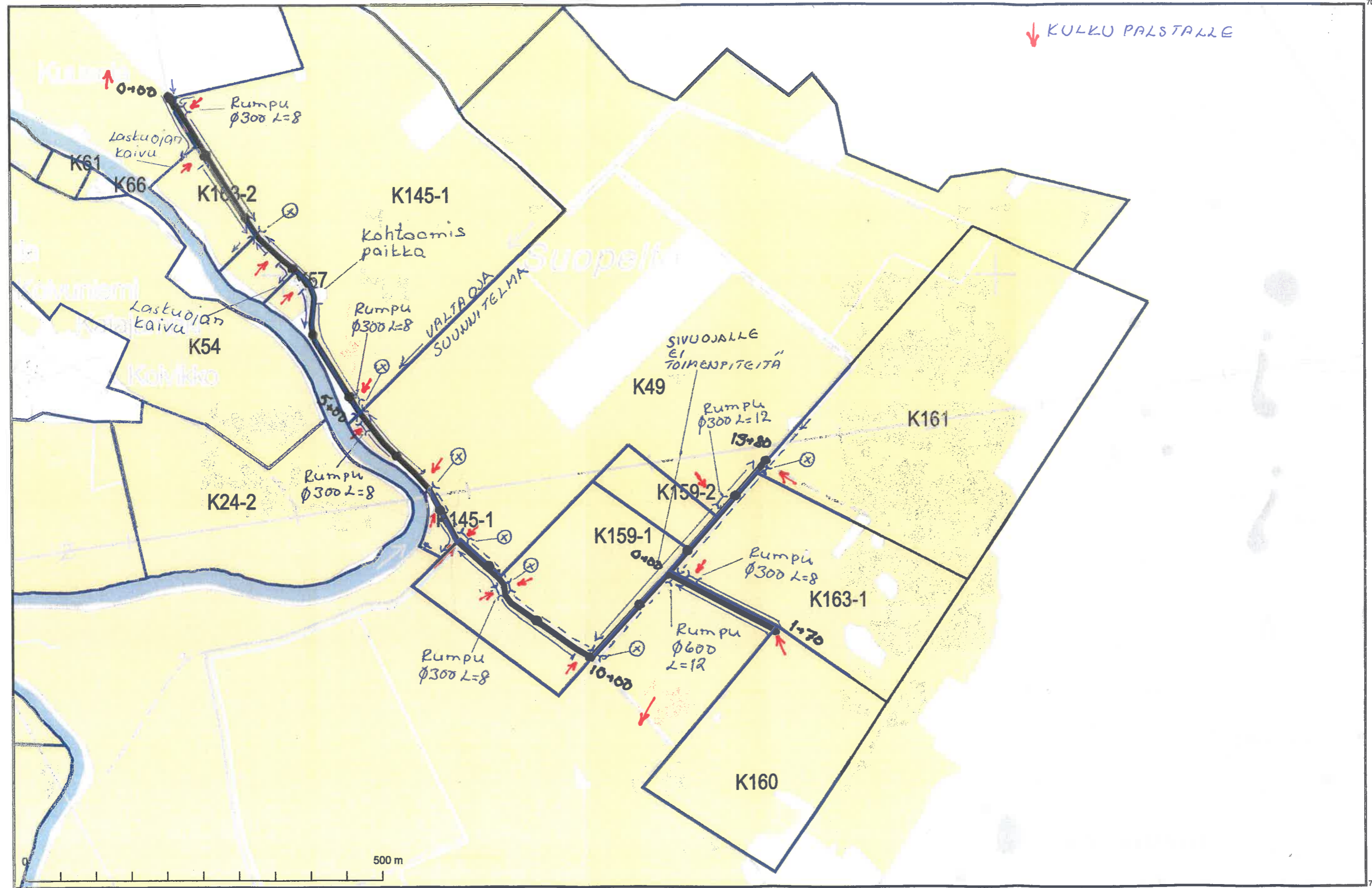


Kartan sijaintitiedoissa voi olla epätarkkuuksia. Kiinteistön tarkka alueellinen ulottuvuus selviää toimitusasiakirjoista ja maastosta.

Mittakaava 1:10 000
Koordinaattijärjestelmä: ETRS-TM35FIN

--- PIENVALTAOJA SUUNNITELMA
 ⊗ RUMMUT KUIVATUS SUUNNITELMISSA

↓ KULKU PALSTALLE



KARTTATULOSTE
 Q4144A3, Q4144C1

2015-07-03
 1999-664189

Mittakaava 1:5 000
 Koordinaattijärjestelmä: ETRS-TM35FIN

Kartan sijaintitiedoissa voi olla epätarkkuuksia. Kiinteistön tarkka alueellinen ulottuvuus selviää toimitusasiakirjoista ja maastosta.



7088376

7087141


387320

PL 1+20

40



PL 4+20




MURSKE #0-18mm 50mm
 - " #0-32 " 50 "
 - " #0-55 " 100 "

VÄSKÄJOKI

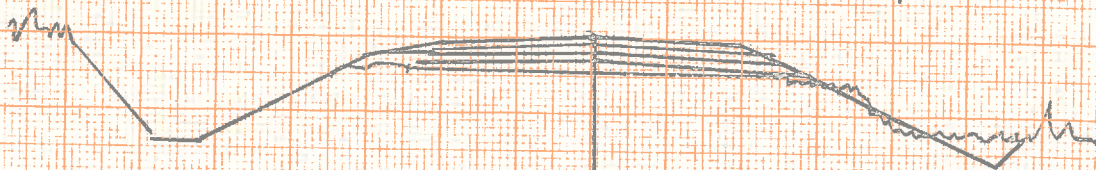
PIENVALTIOJA
SUUNNITELMA

PL 7+50-8+30

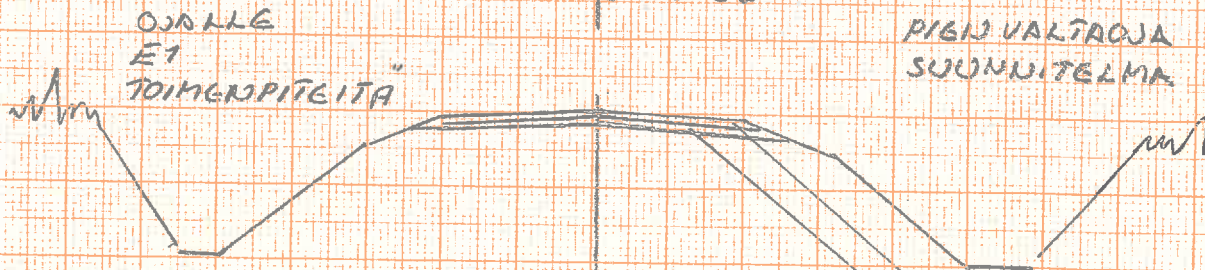


MURSKE #0-18mm 50mm
 - " #0-32 " 50 "
 - " #0-55 " 100 "
 HK 100 "

PL 9+50



PL 10+00-13+80




MURSKE #0-18mm 50mm
 - " #0-32 " 50 "

POIKKELEIKKAUKSET 1:100
PÄRTIE

K163-1 RNo 19-6

KIINTEISTÖ
RAJA

4.0



- MURSKI #0-18mm 50mm
- " #0-32 " 50 "
- " #0-55 " 100 "
- HK 100 "
- SUODATINKANGAS N3
- SIVUOAJAMAT

POIKKILEIKKAUS 1:100
HARATIE