

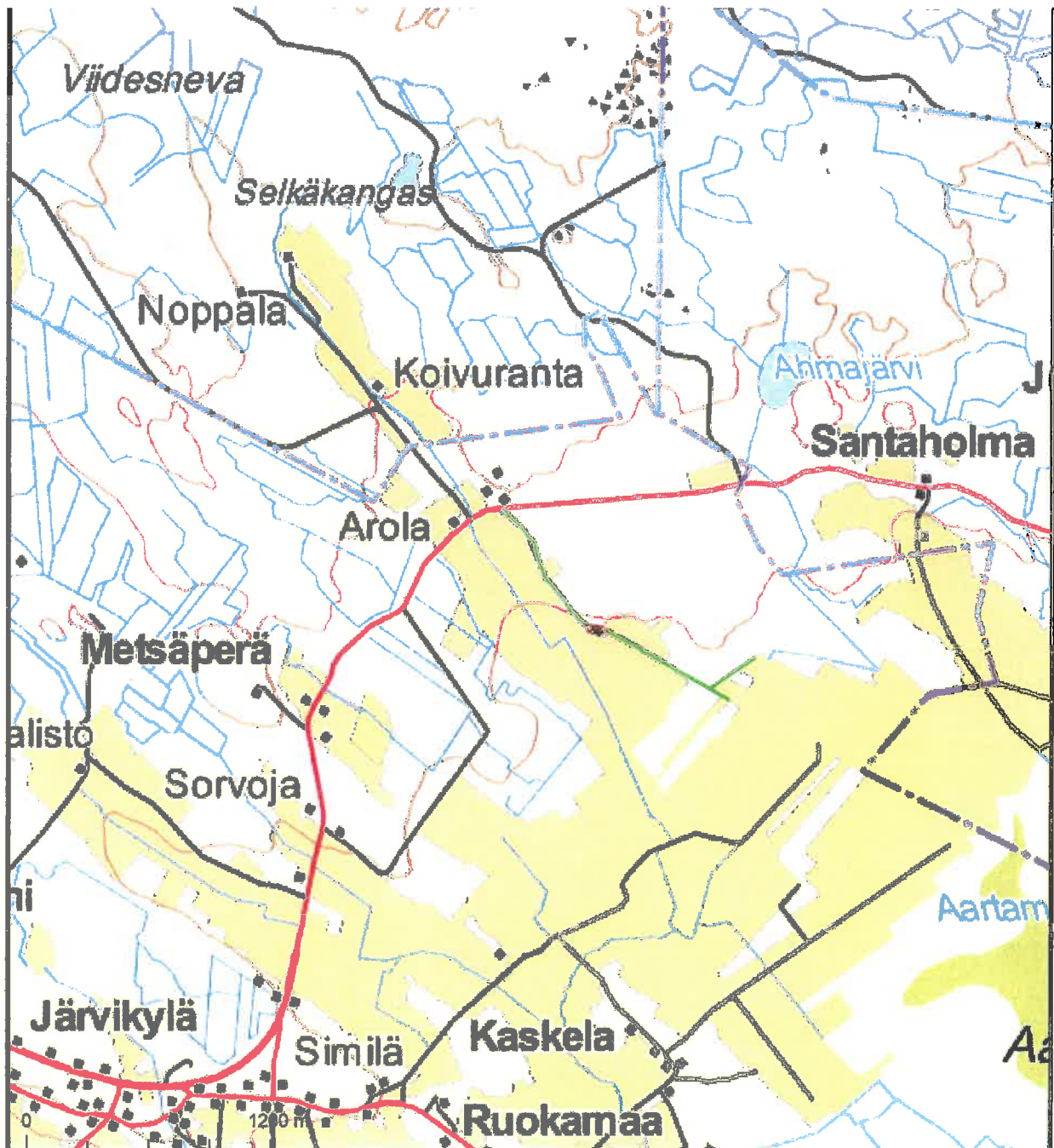
SIEVI

JÄRVIKYLÄN UUSJAKO

VILJELYSTIESUUNNITELMA

PIRTTIOJAN VILJELYSTIEN OIKAISU

1:30000



SUUNNITELMASELOSTUS

NYKYINEN TILANNE

Pirttiojan peltoalueelle on kulku Jakola-Opisto maantieltä lähtevän viljelystien kautta. Tie on pituudeltaan noin 1,4 km ja rakenteeltaan tyydyttävä ja linjauksestaan hyvä tien puolivälissä olevaa noin 90 asteen mutkaa lukuunottamatta. Tietä käytetään uusjaon jälkeen noin 70 pellohehtaarin pääsytienä.

UUSI SUUNNITELMA

- | | |
|---------------------------------|-------|
| 1. Rakennettavan tieosan pituus | 130 m |
| 2. Tien leveys | 4 " |
| 3. Tiealuevaraus | 12 " |

Tie rakennetaan uudella linjauksella jakorajan K114 ja K117 suuntaisesti K117 alueelle. Sivuojat kaivetaan, ja roskamaita haudataan tiealueelle, josta nousevia maita käytetään hyväksi tiepohjan muotoiluun. Ylijäämämaat nostetaan tiealueen ulkopuolelle. Tielle rakennetaan tarvittavat rummut ja liittymät.

Tien rakentamisen pohjatyöt, sivuojien kaivut, rumputyöt ja tiepohjan muotoilut, olisi hyvä tehdä kuivana kesäaikana ja kerrosten rakentaminen jäätyneen maan aikana.

Suunnitelman yksityiskohdat selviävät suunnitelmakartasta, poikkileikkauksesta sekä kustannusarviosta.

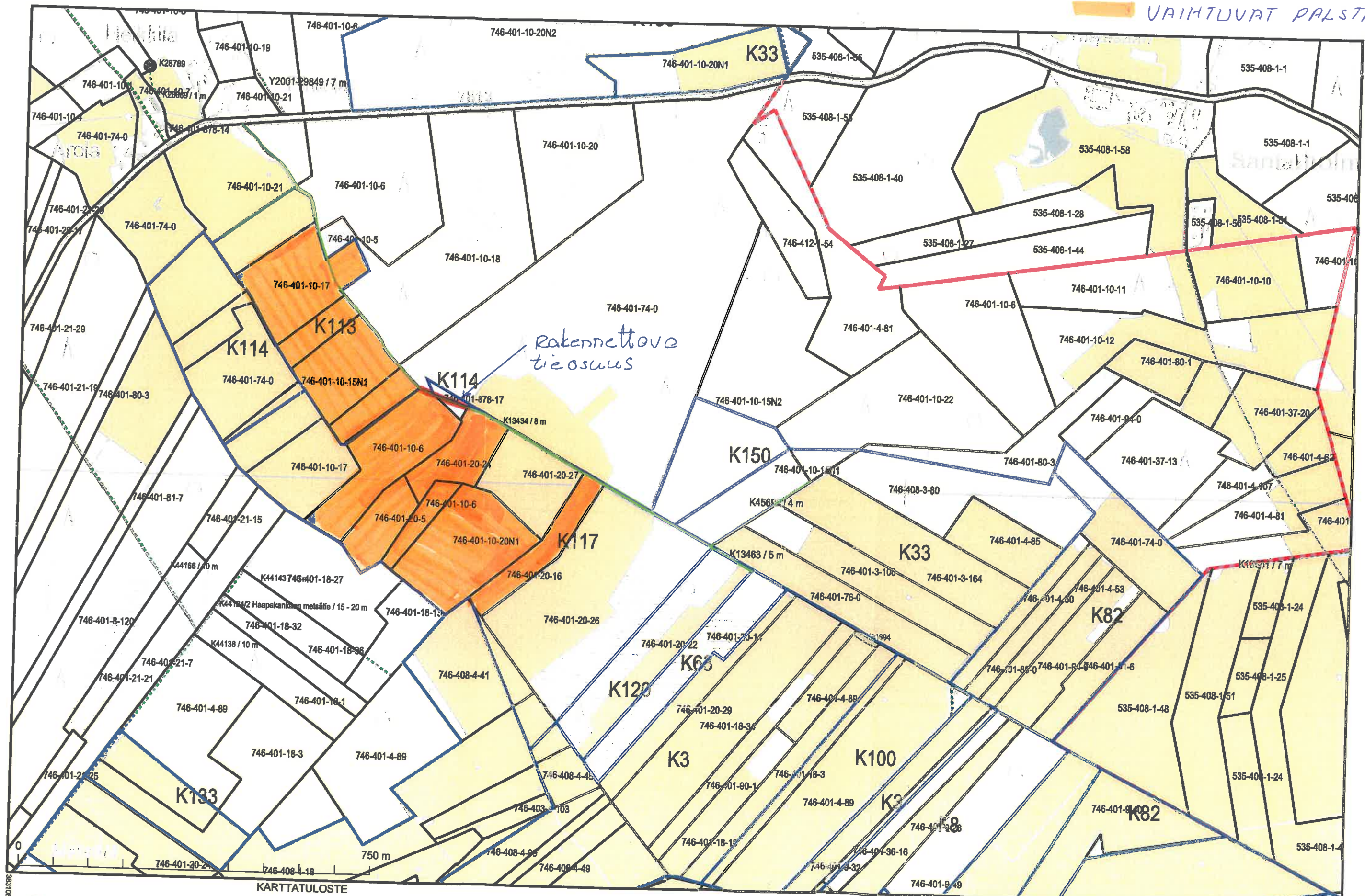
Tien rakentamisesta ja materiaalien toimittamisesta pyydetään tarjoukset alan yrittäjiltä.

Hankkeen kustannusarvio on 7800 euroa
(= n.60000 € / km)

Ylivieska 19.12.2014


Rkm. Pentti Saukko

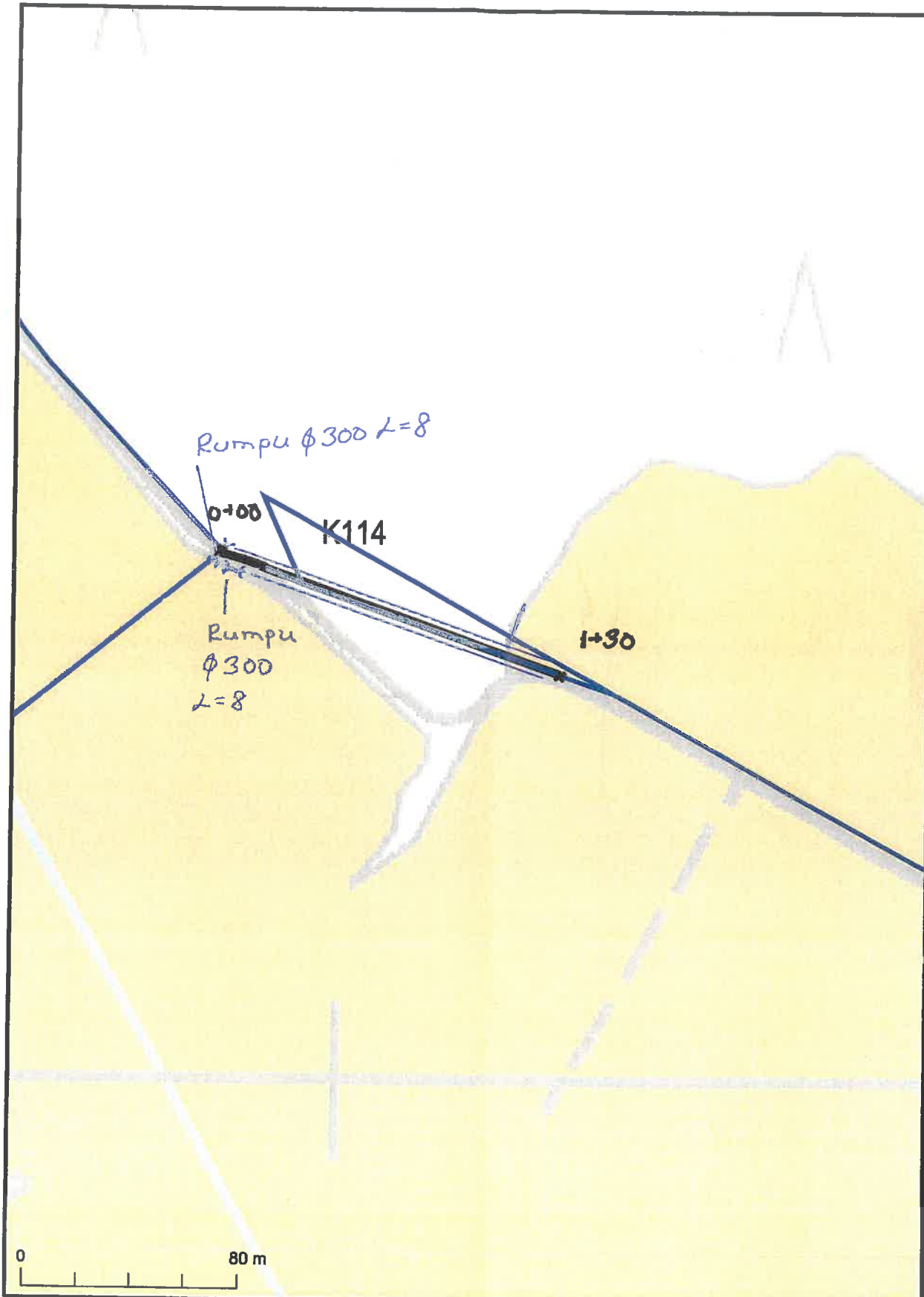
VAIHTUVAT PALSTAT



KARTTATULOSTE
Q4144A, Q4144B

2014-12-17
 1999-664189
 Mittakaava 1:7 500
 Koordinaattijärjestelmä: ETRS-TM35FIN
 Kartan sijaintitiedoissa voi olla epätarkkuuksia. Kiinteistön tarkka alueellinen ulottuvuus selviää toimitusasiakirjoista ja maastosta.





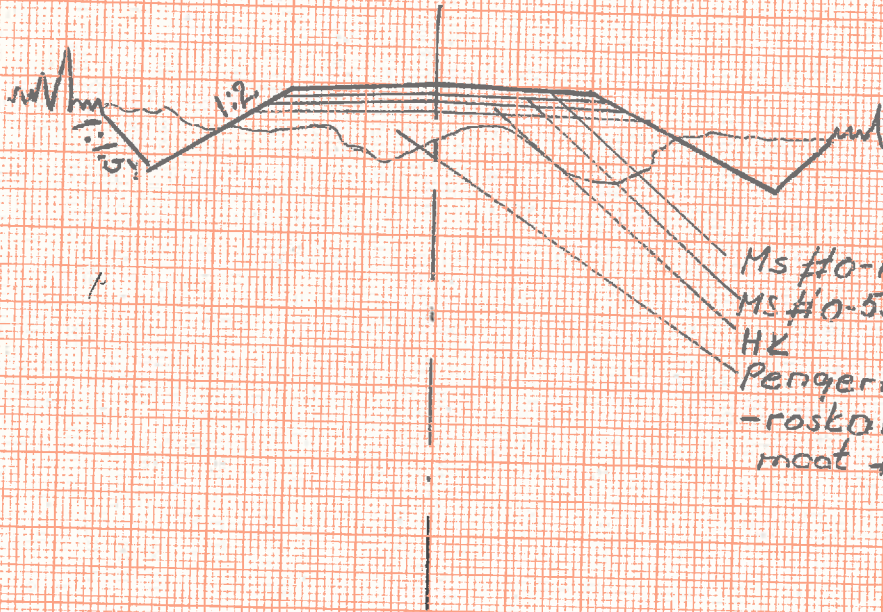
Kartan sijaintitiedoissa voi olla epätarkkuuksia. Kiinteistön tarkka alueellinen ulottuvuus selviää toimitusasiakirjoista ja maastosta.

Mittakaava 1:2 000
Koordinaattijärjestelmä: ETRS-TM35FIN

Kunta /Kylä Sievi / Järvikylä	
Rakennustoimenpide Viljelystien perusparantaminen	
Rakennuskohteen nimi Pirttiojan viljelystien oikaisu	Piirustuksen sisältö Suunnitelmapaketti
	Mittakaava 1:2000
Suunnittelijan nimi, päiväys ja allekirjoitus Ylivieska 16.12.2014 suunn.rkm <i>Pentti Saukko</i> Pentti Saukko	

PL 0+80

4.0



Ms #0-18mm 50mm
MS #0-55/0-32mm 200 mm
HK 150 mm
Pengermaa
-rostamaiden hautaus
maat + ojettava maa

POIKKILEIKKAUS 1:100