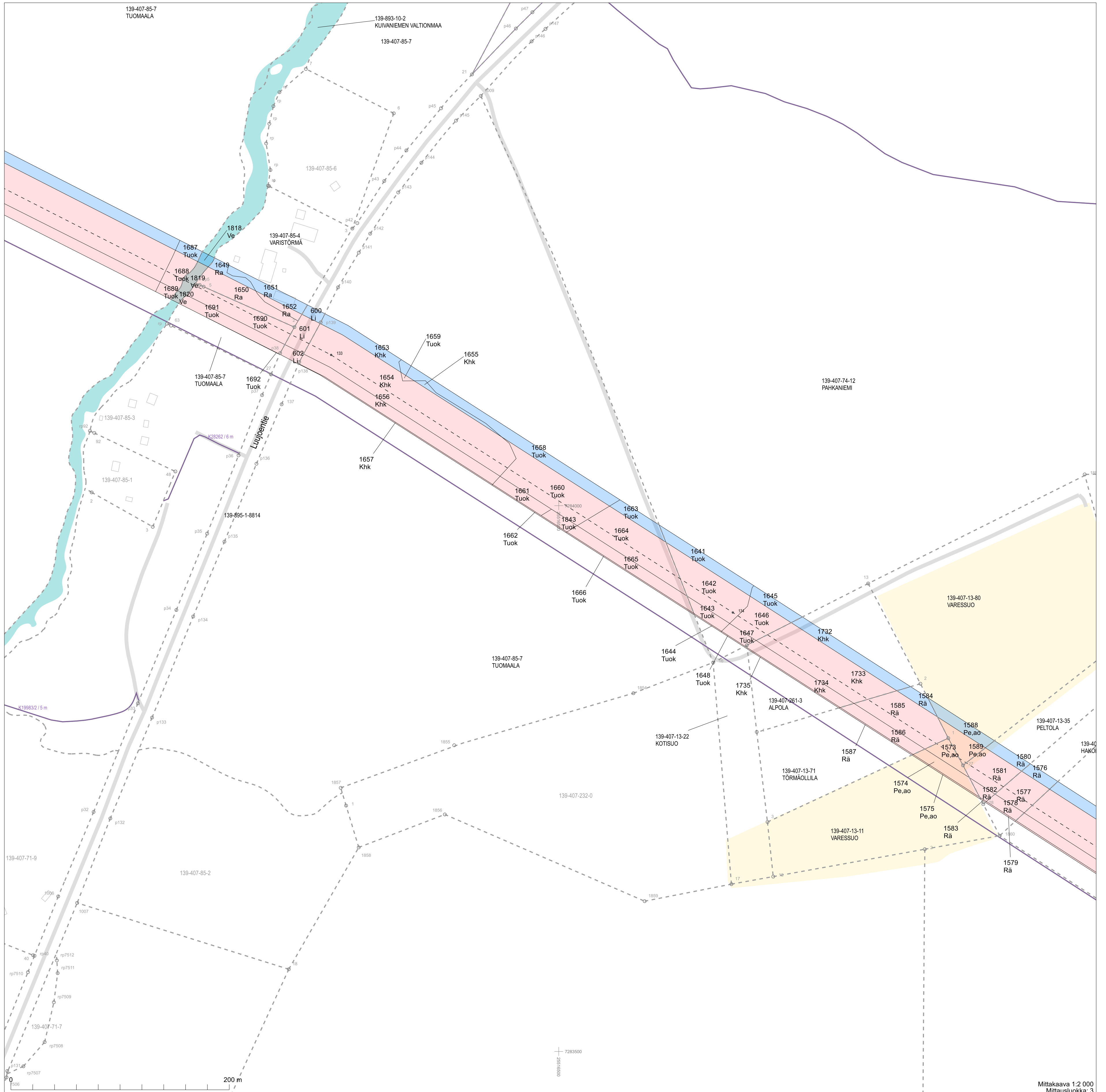
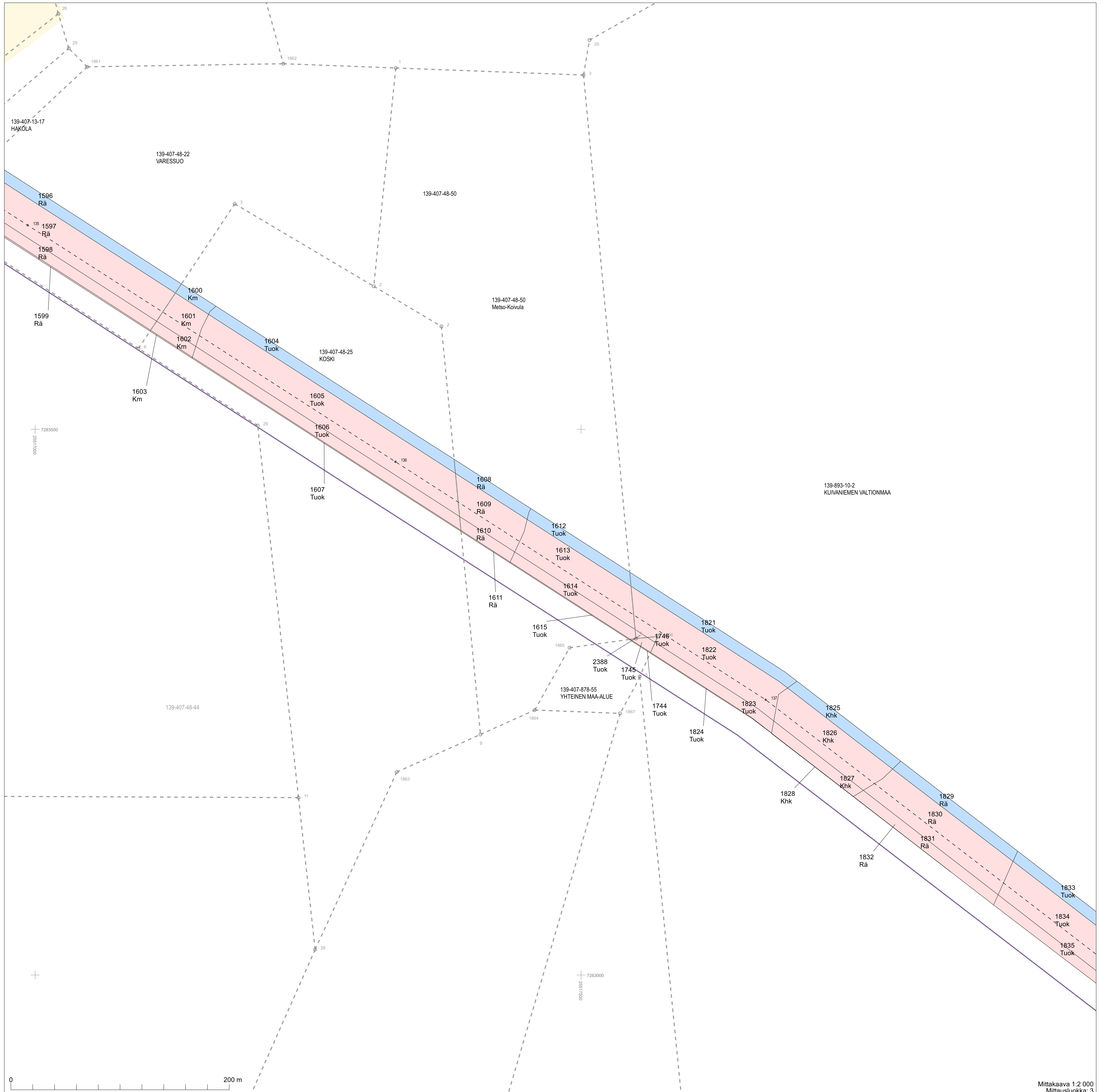
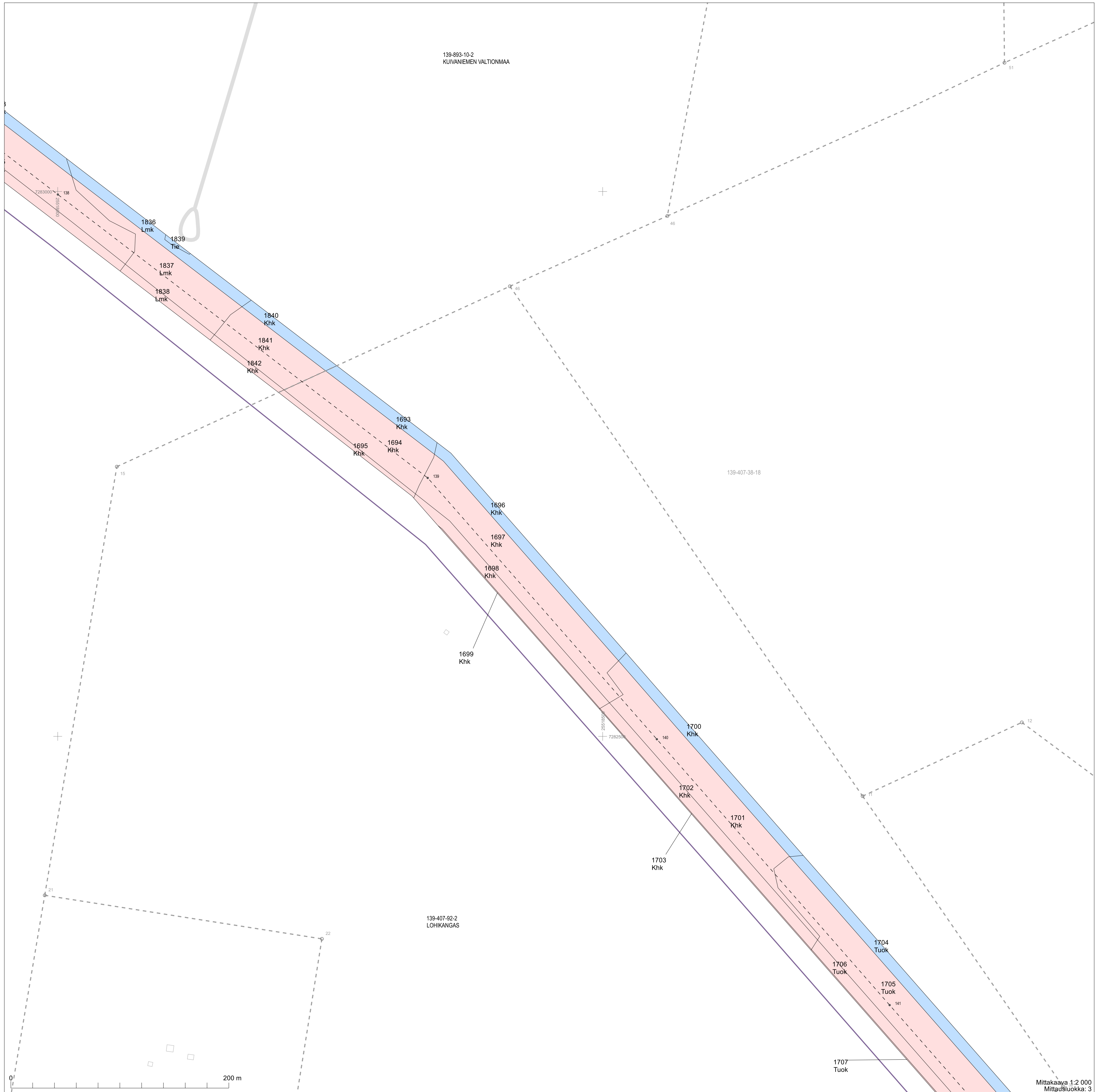


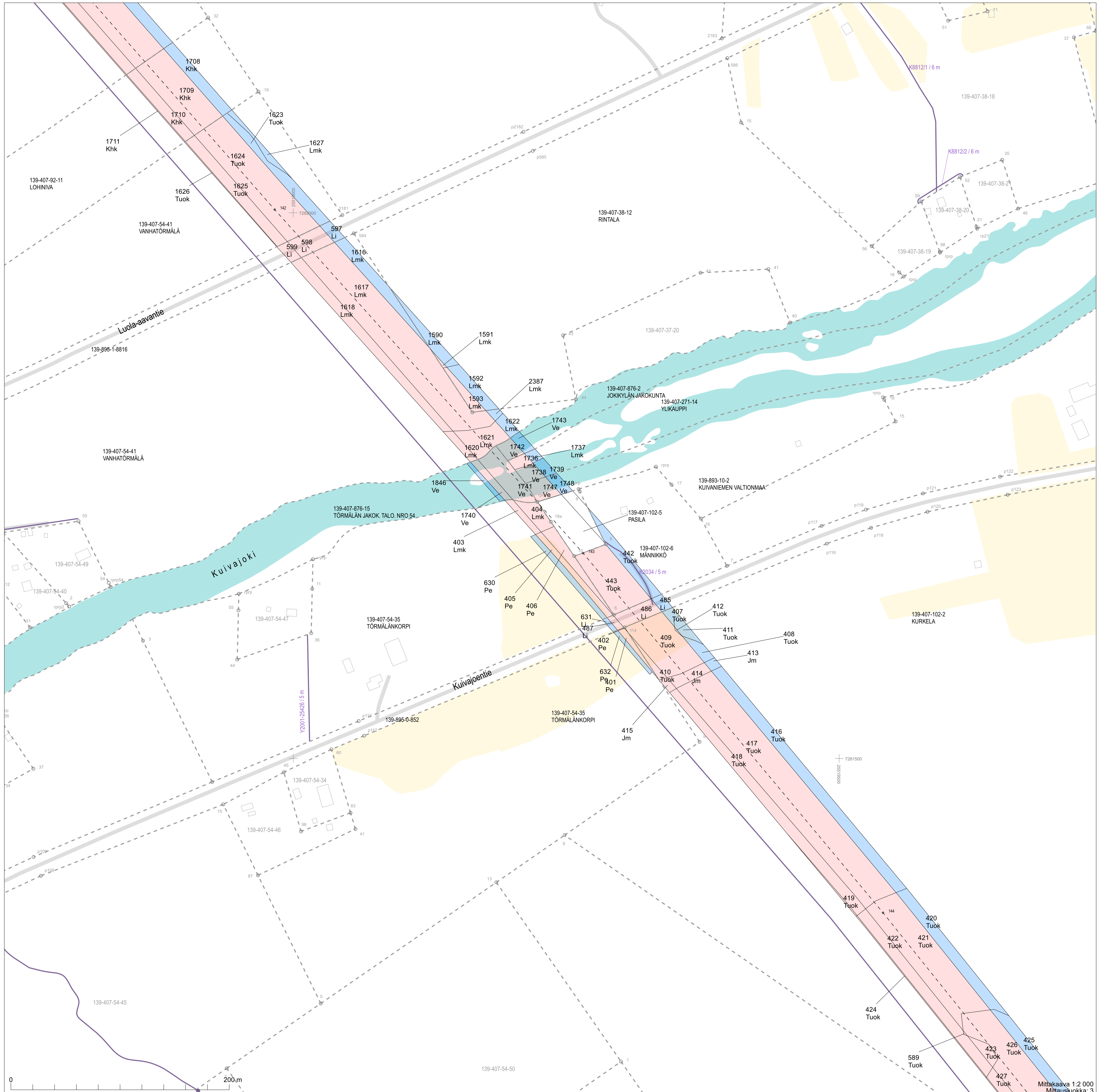
0 200 m

Mittakaava 1:2 000
Mittausluokka: 3
Koordinaattijärjestelmä: ETRS-GK/peruskoordinaatisto



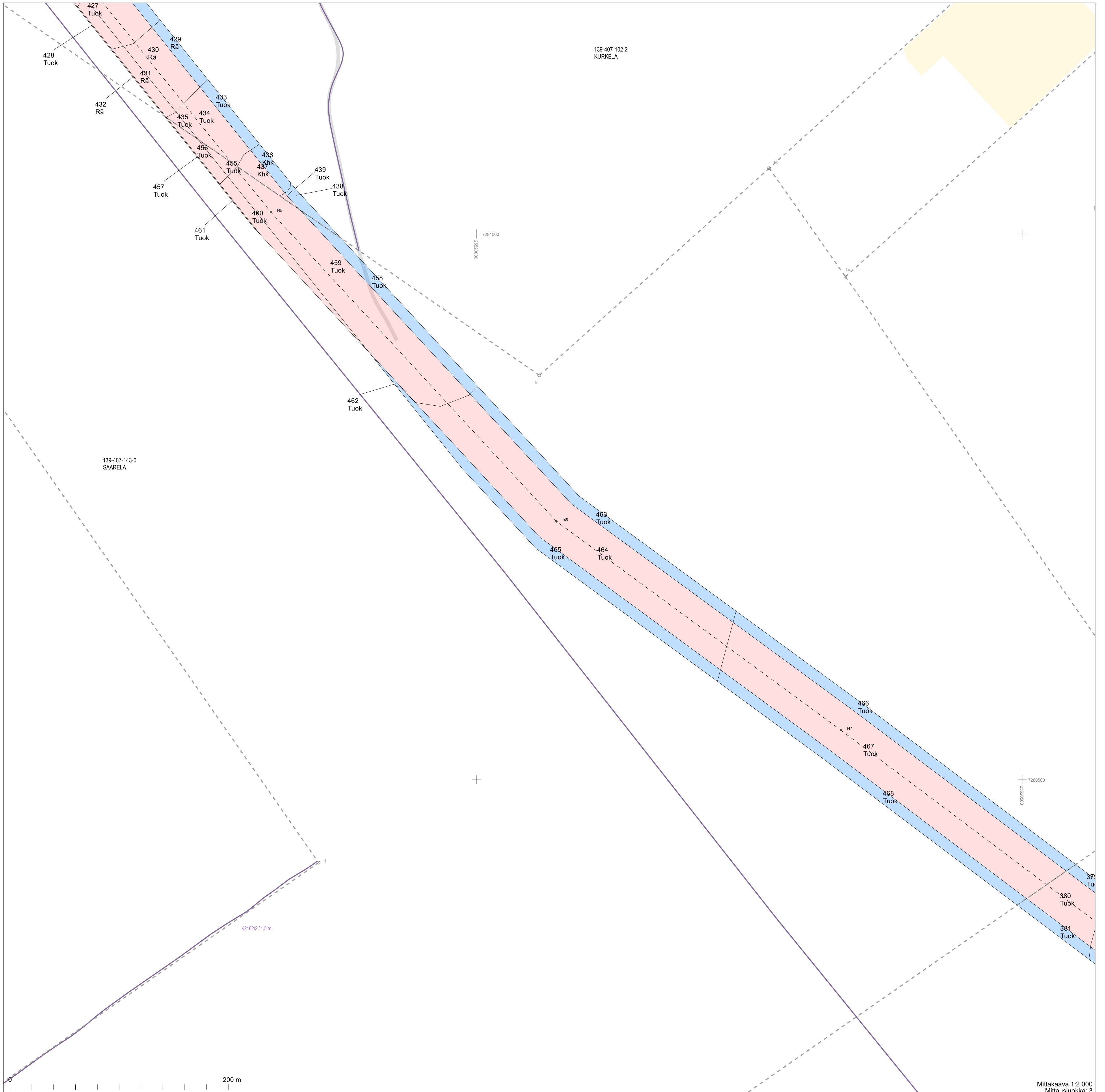


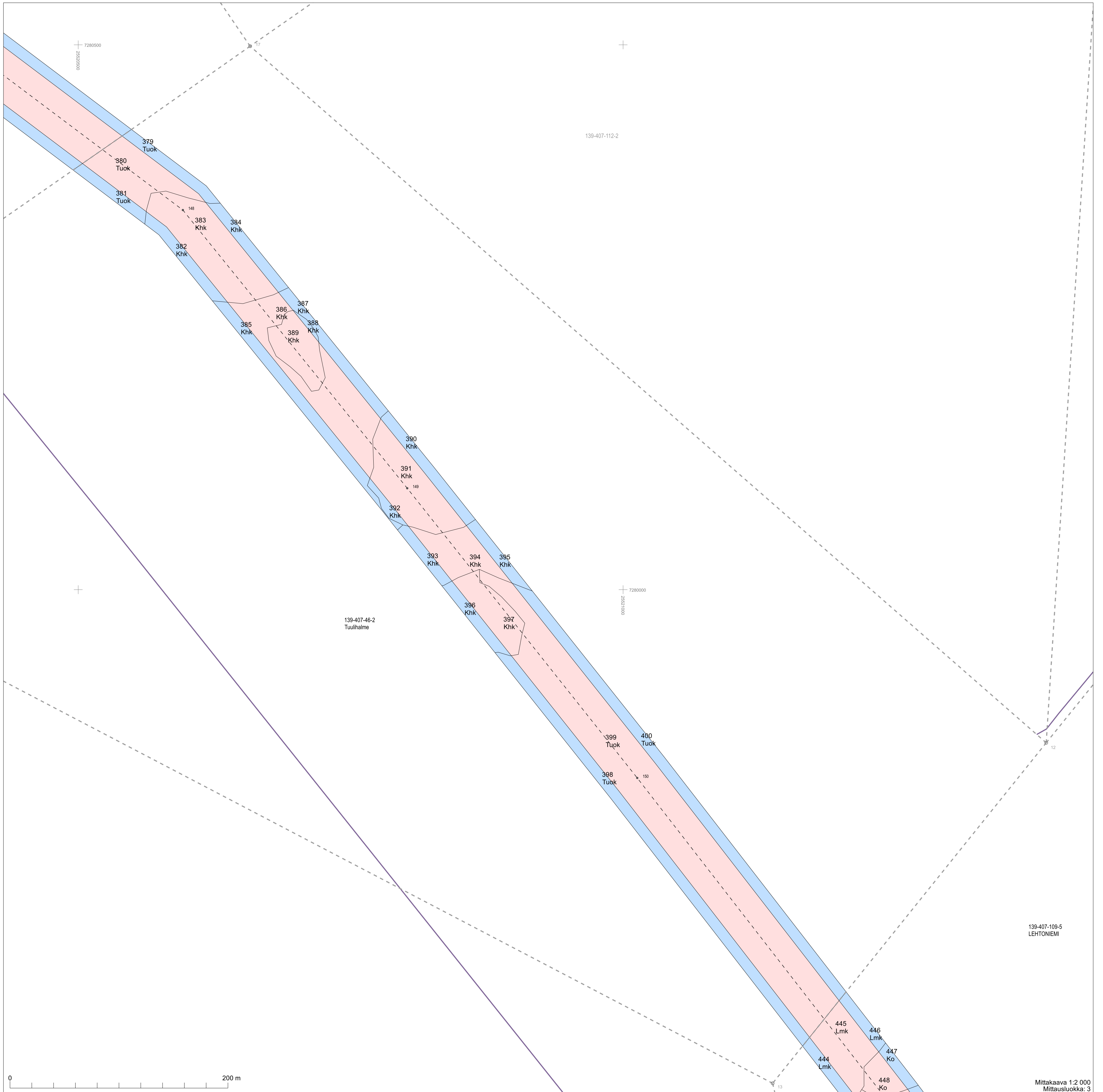




Mittakaava 1:2 000
Mittausuokka: 3

Koordinaattijärjestelmä: ETRS-GKN/peruskkoordinaatisto

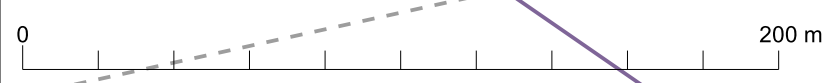
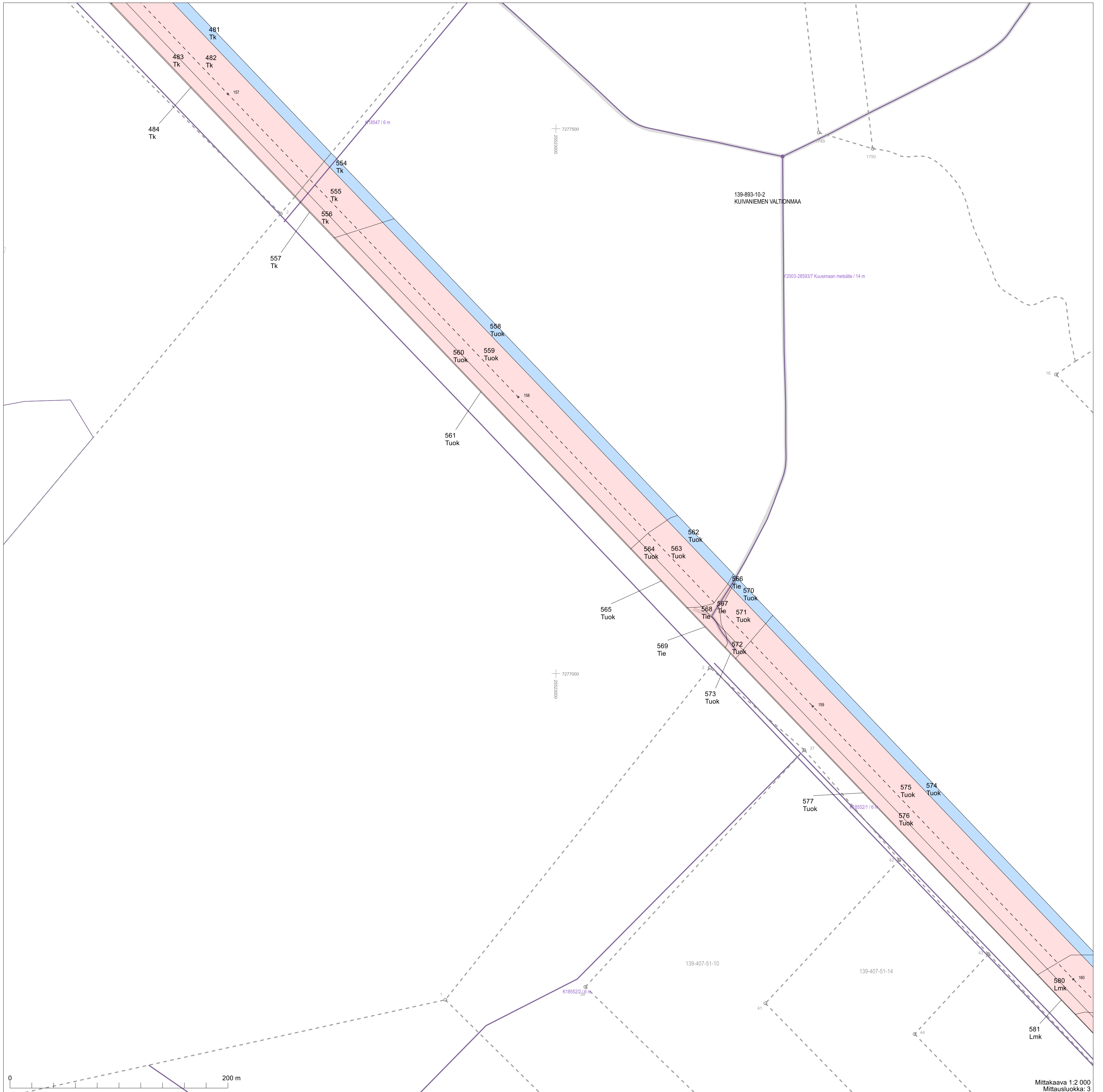




0 200 m

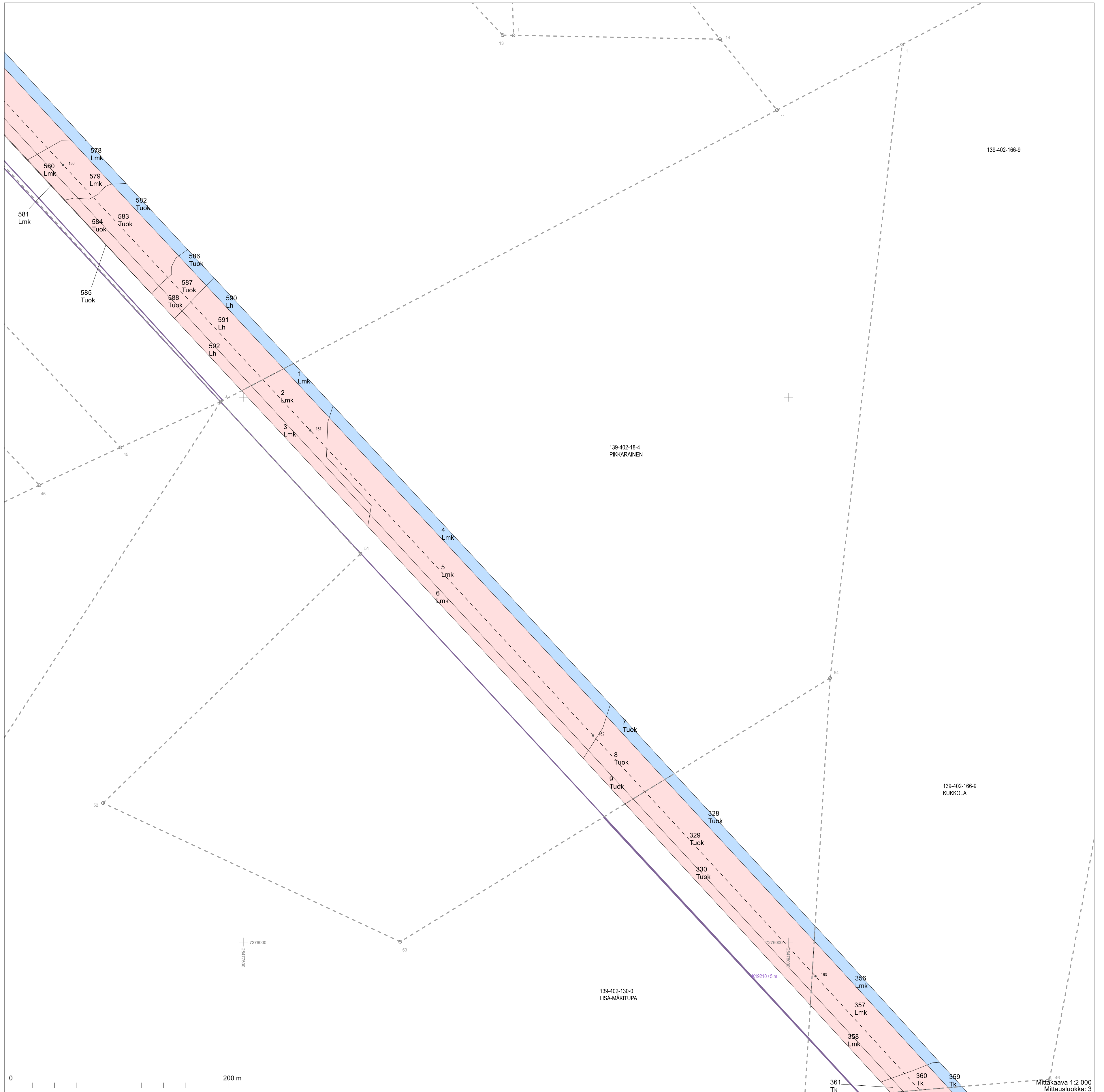


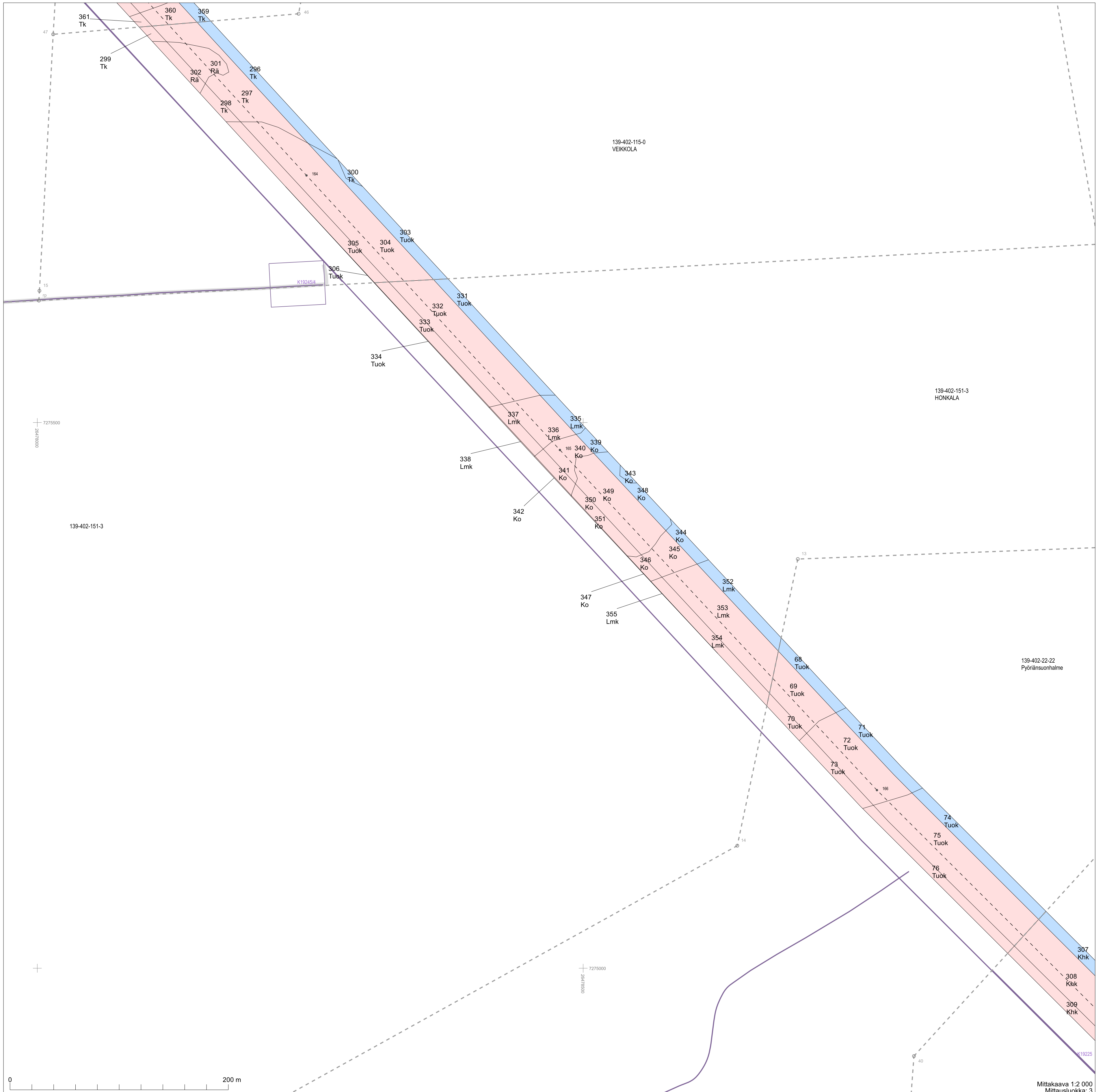


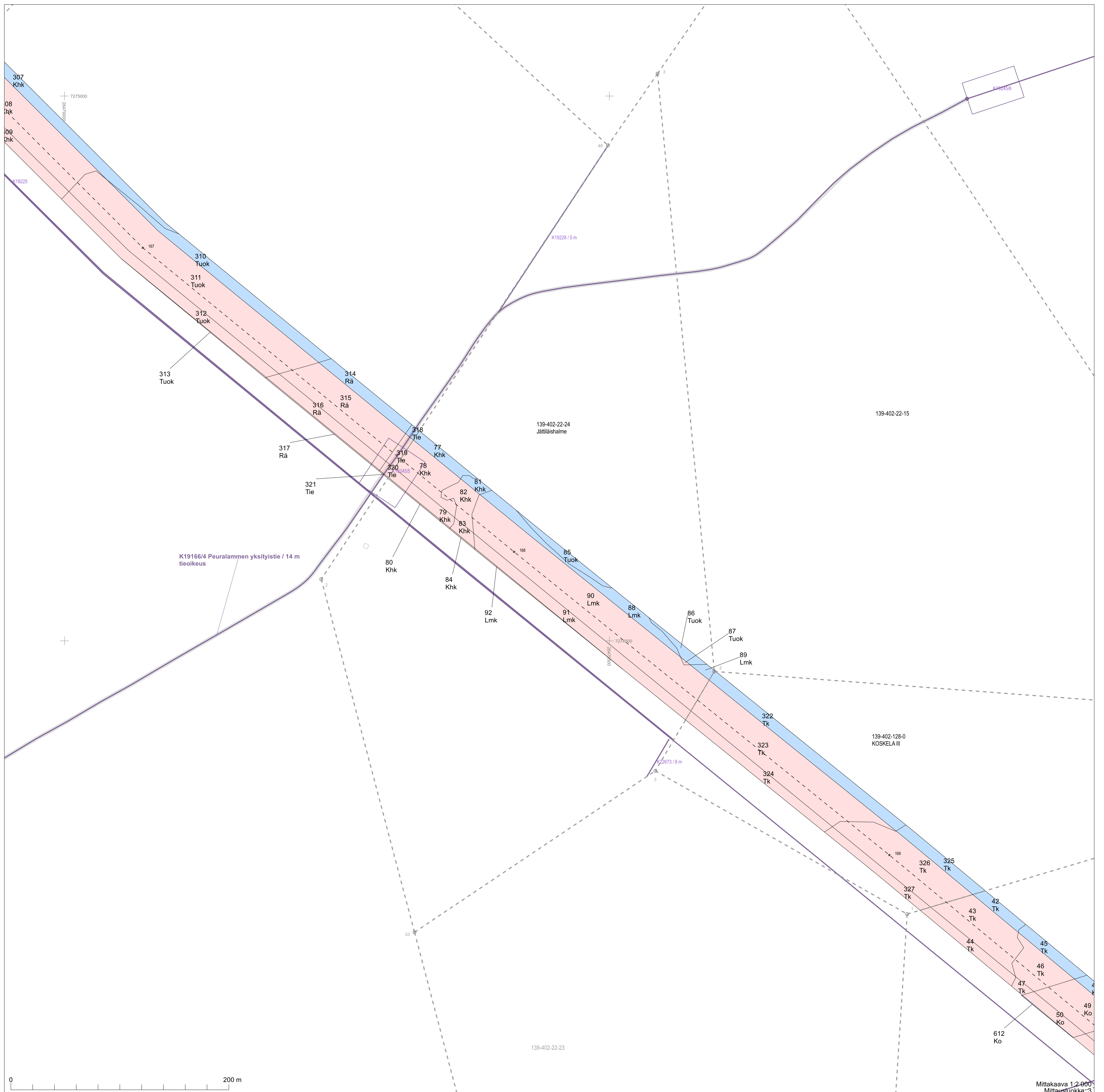


Mittakaava 1:2 000
Mittausluokka: 3

Koordinaattijärjestelmä: ETRS-GKn/peruskoordinaatisto

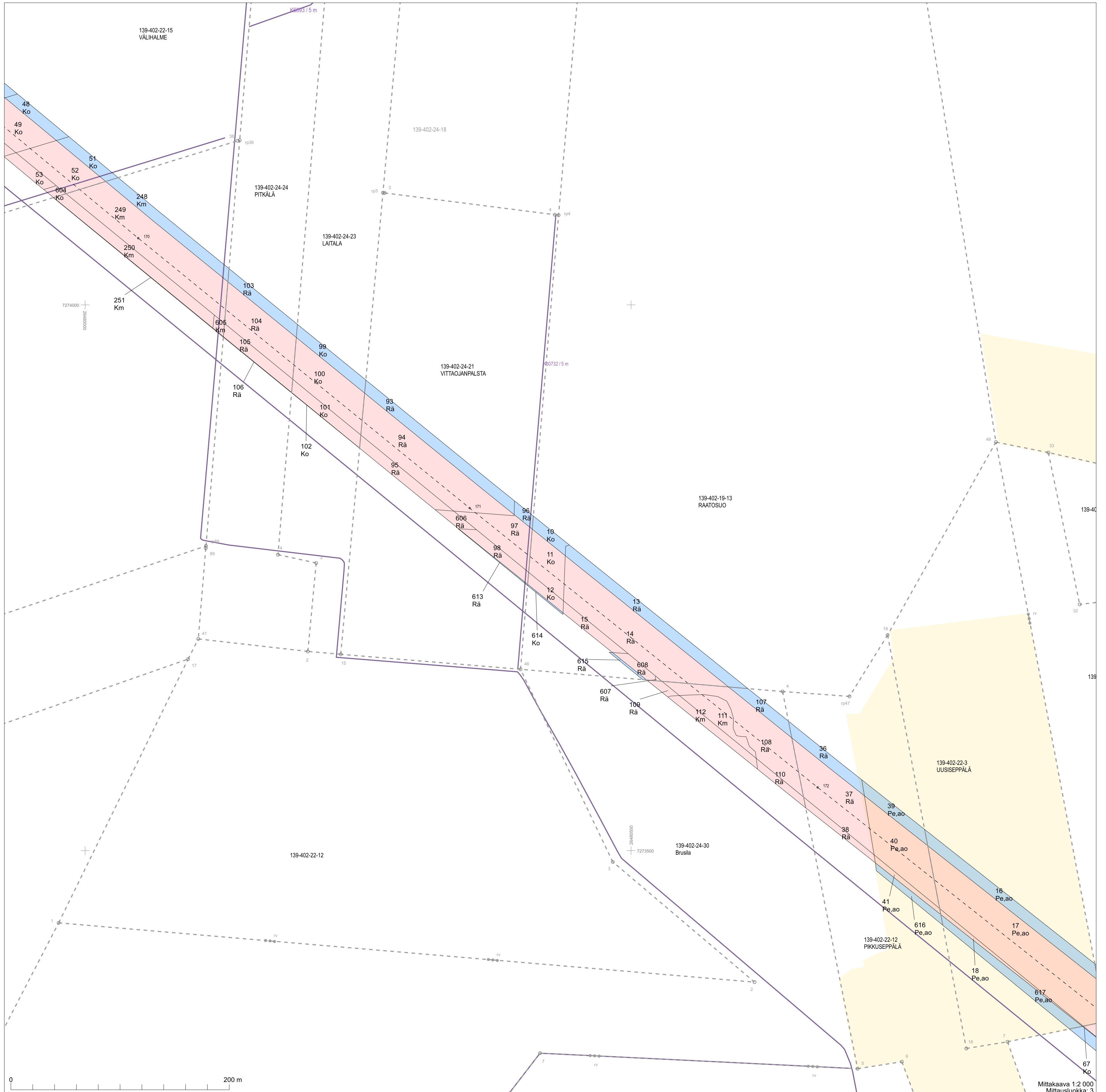


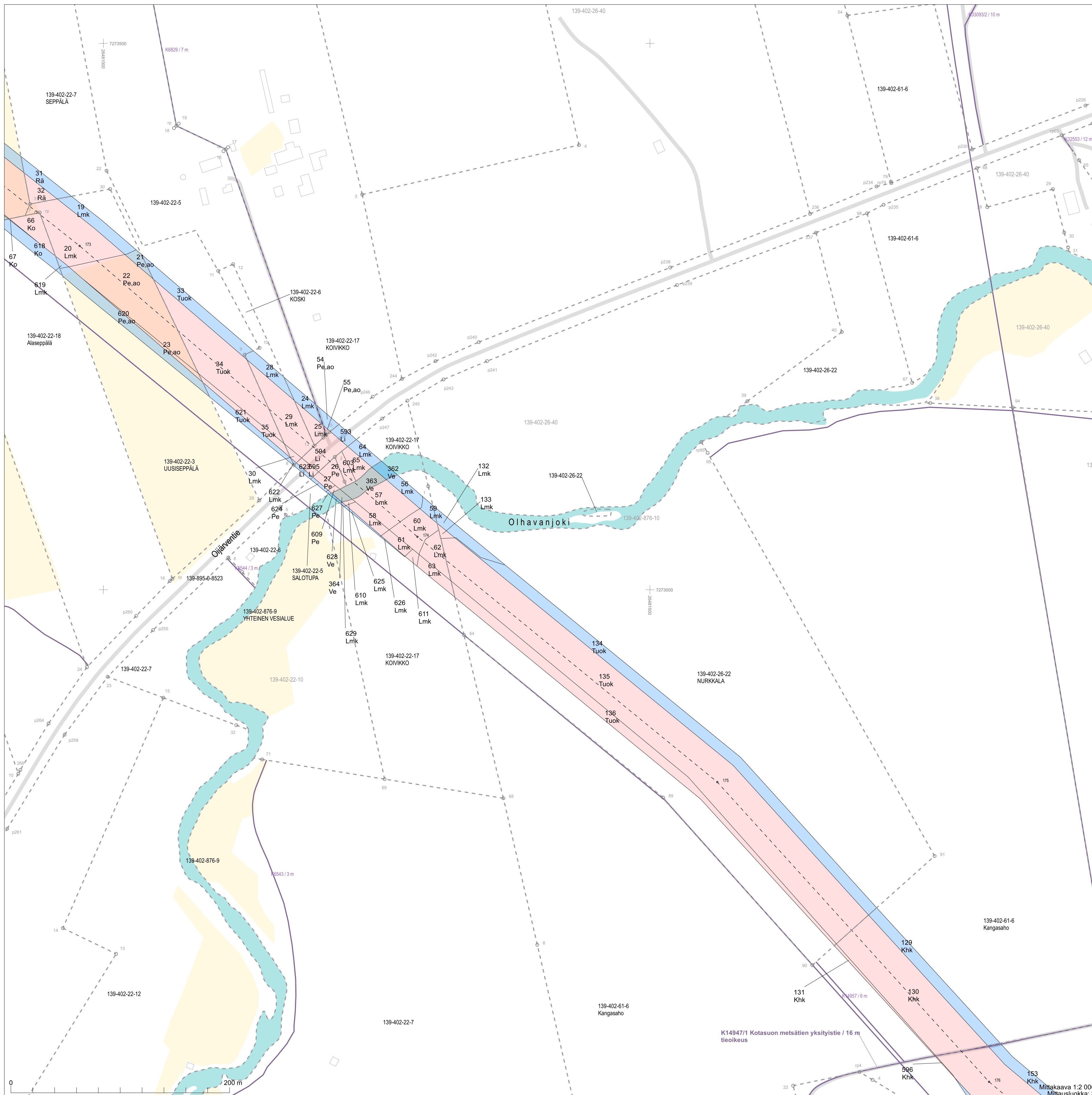


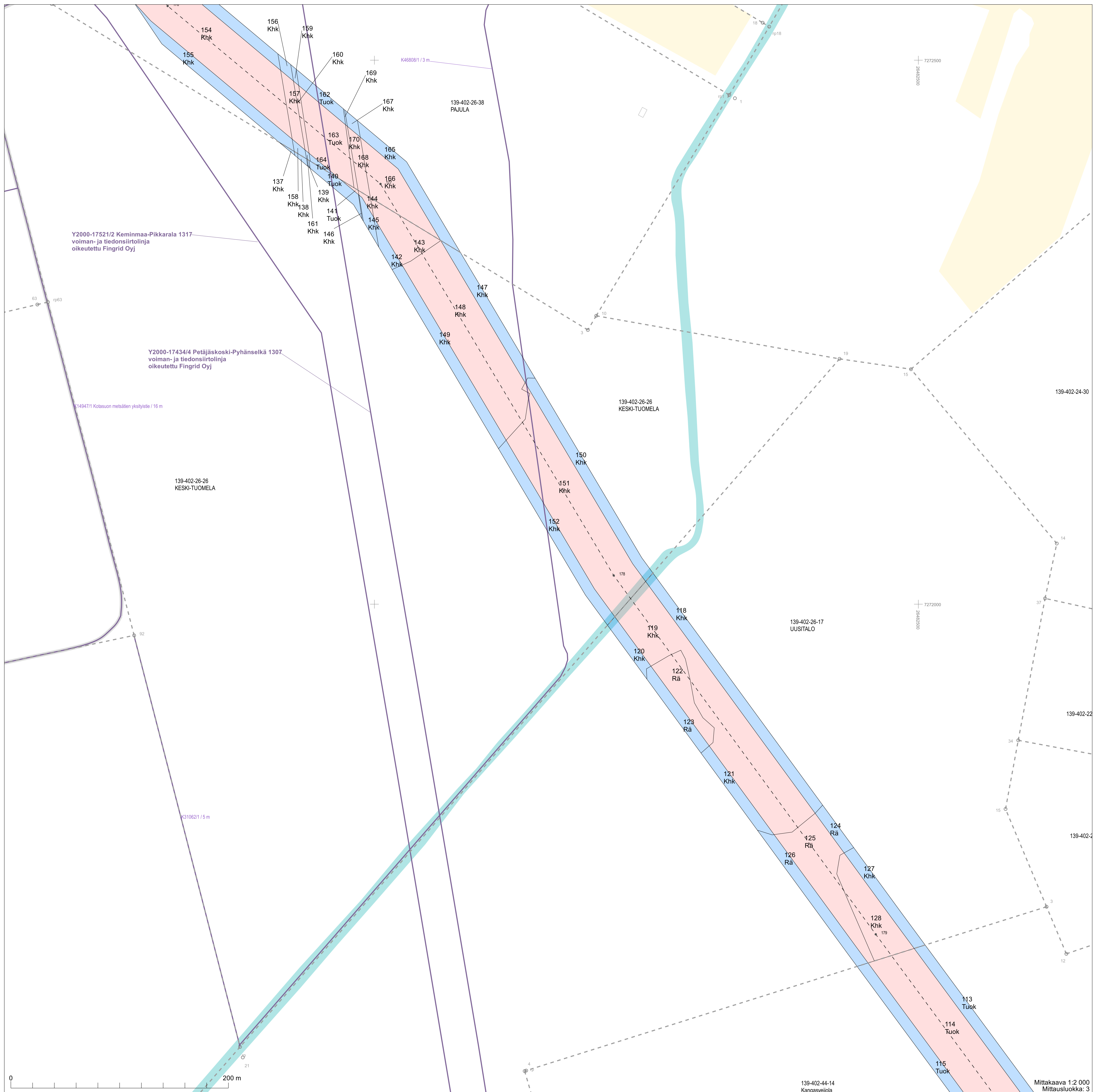


0 200 m

Mittakaava 1:2 000
Mittausloikka: 3
Koordinaattijärjestelmä: ETRS-GKN/peruskoordinaatisto







Y2000-17521/2 Keminmaa-Pikkarala 1317
voiman- ja tiedonsiirtolinja
oikeutettu Fingrid Oyj

Y2000-17434/4 Petäjäsoski-Pyhänselkä 1307
voiman- ja tiedonsiirtolinja
oikeutettu Fingrid Oyj

K14947/1 Kotasuon metsätien yksityisö / 16 m

139-402-26-26
KESKI-TUOMELA

139-402-26-26
KESKI-TUOMELA

139-402-26-17
UUSITALO

139-402-24-30

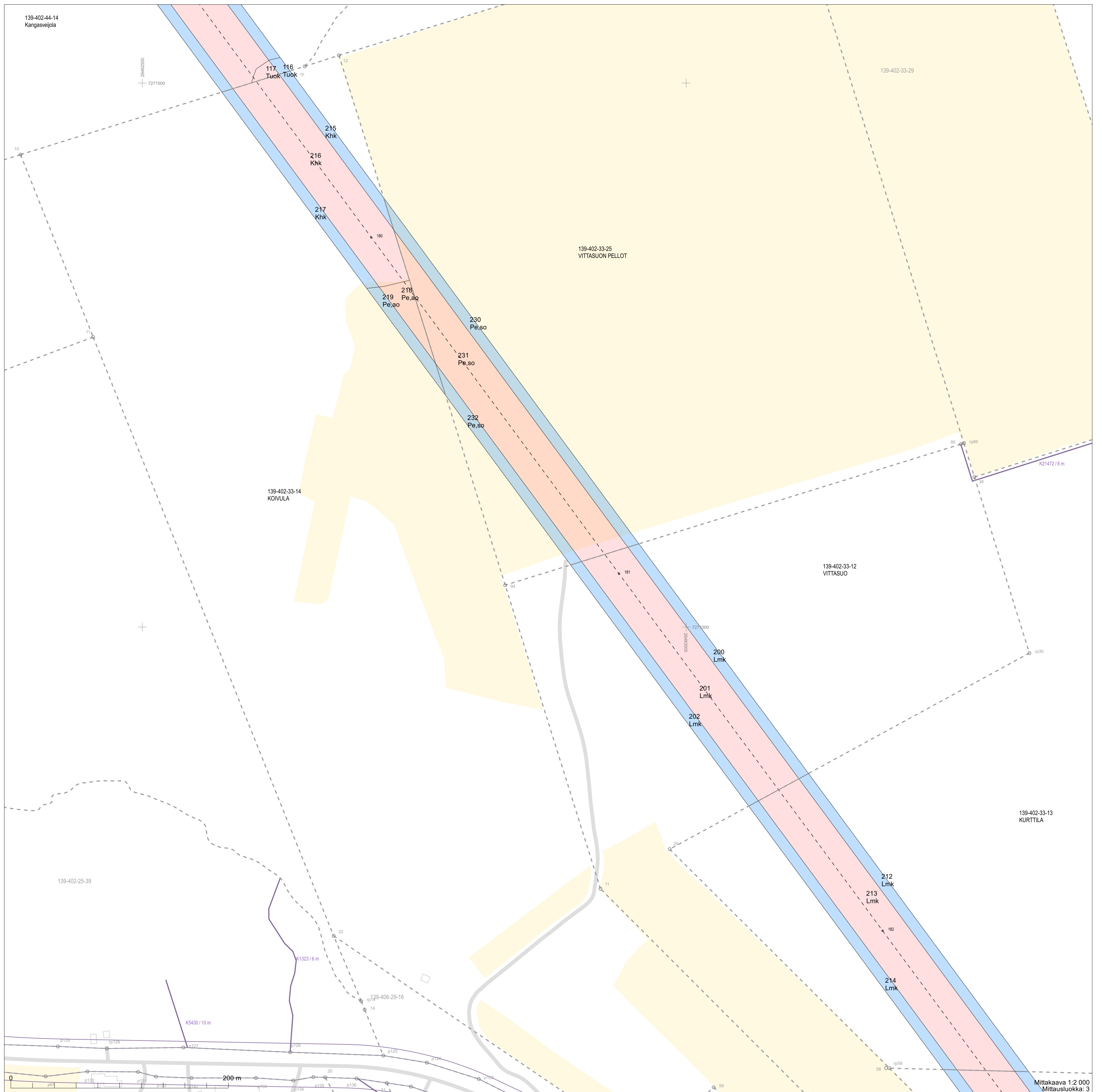
139-402-22

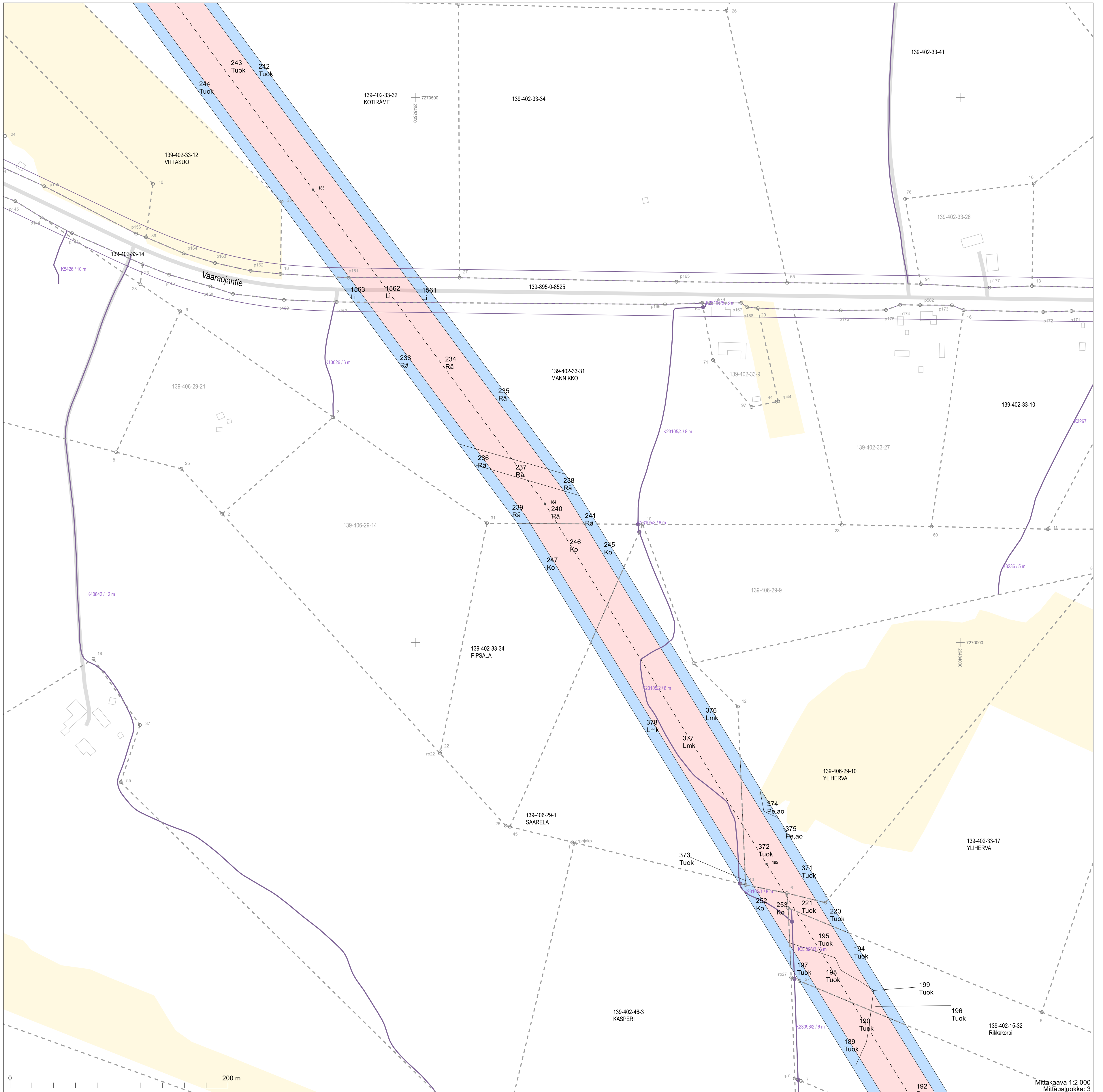
139-402-2

139-402-44-14
Kanasveila

Mittakaava 1:2 000
Mittausluokka: 3

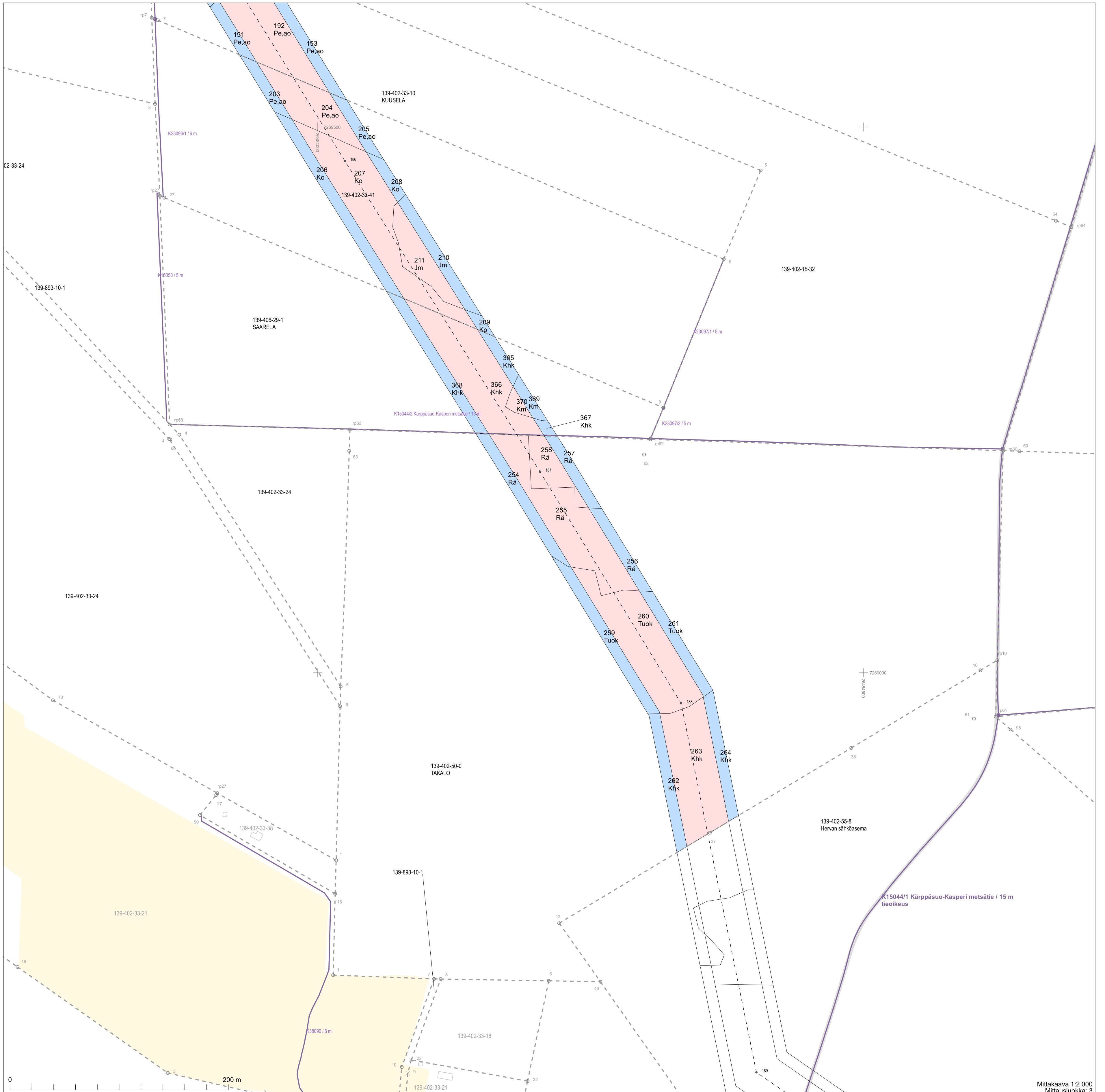
Koordinaattijärjestelmä: ETRS-GKN/peruskkoordinaatisto





Mittakaava 1:2 000
Mitäusluokka: 3

Koordinaattijärjestelmä: ETRS-GKN/peruskkoordinaatisto







39-402-30-24

139-402-67-0
PÜROLA

K15262/2 Kärppäsuu-Konttilan yksityistie / 15 m
tieoikeus

139-402-63-3
Kärppis

0 200 m

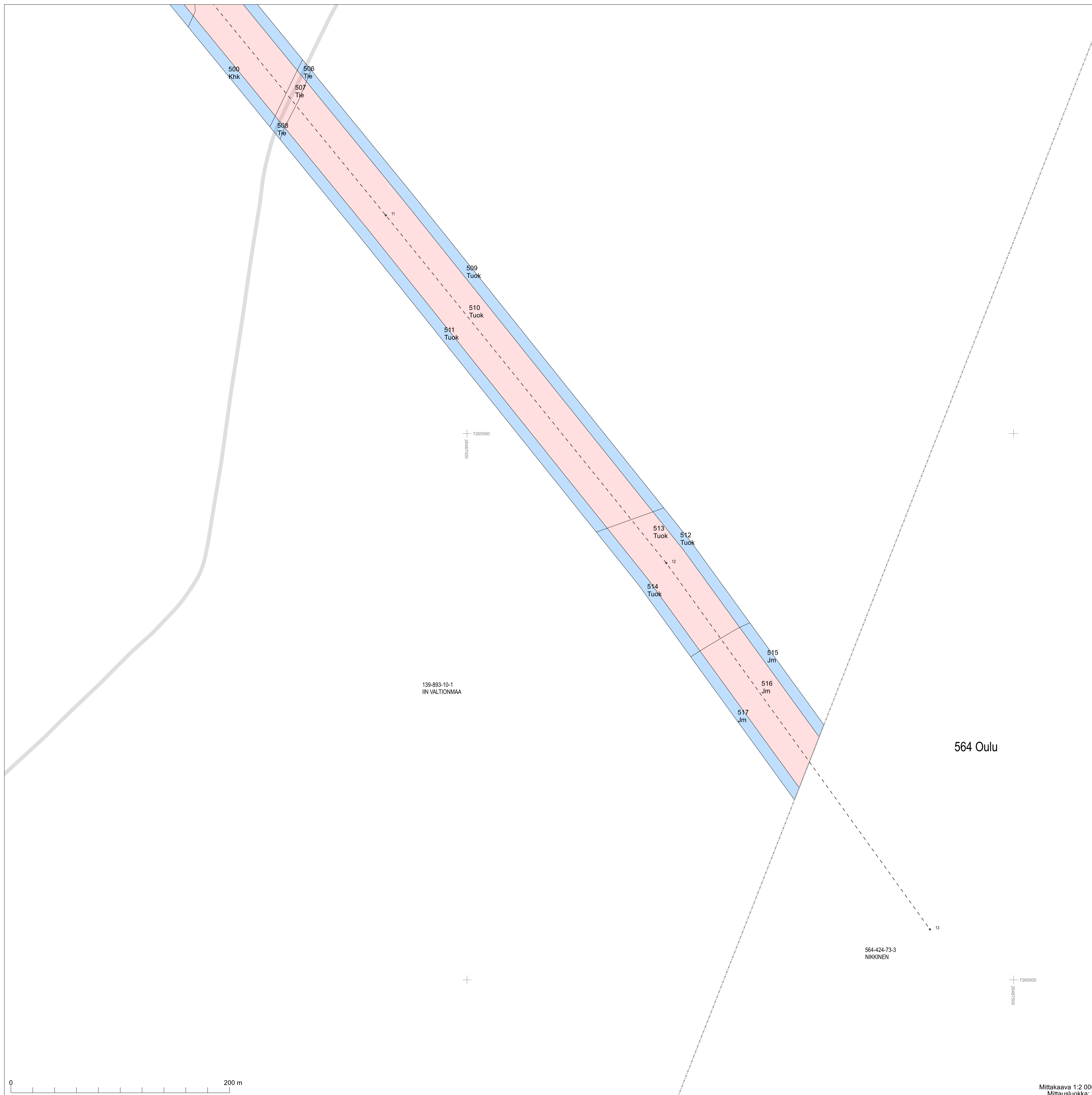
Mittakaava 1:2 000
Mittausluokka: 3

Koordinaattijärjestelmä: ETRS-GKn/peruskoordinaatisto









































































0 200 m

Mittakaava 1:2 000
Mittaluokka: 3
Koordinaattijärjestelmä: ETRS-GN/peruskoordinaatisto



0 200 m

Mittakaava 1:2 000
Mittausluokka: 3
Koordinaattijärjestelmä: ETRS-GKn/peruskoordinaatisto

| | Toimituksessa vahvistettu tai uusi | Toimituksessa mukana | Toimituksessa poistettu | Ei mukana toimituksessa |
|---|---|---|---|---|
| Kiinteistöjen välinen raja -Tilan tai rekisteriyrityksen raja -Tontin tai yleisen alueen raja -Kuntaraja |    |    |    |    |
| Kiinteistötunnus -Kiinteistö / määräala | 297-411-1-31 (297-411-1-27) (M601) Koivula | 297-411-1-27 | | 297-411-1-23 |
| Rajamerkki -Putkipyykki -Maaperäkivipyykki -Yksikivinen pyykki -Nelikulmainen pyykki -Viisikivinen pyykki -Viisipaaluinen pyykki -Rajapiste -Rajaviitta |         |         |         |         |
| Rajan pituus -Rajamitta -Rajamitta ja lisämitta | 31.0 21.0+2.5 | 31.0 21.0+2.5 | | |
| Muu rajamerkkien välinen etäisyys (sidemitta) |  |  | | |
| Käyttöoikeus ja sen tunnus -Tieoikeus, osan numero, leveys -Muu linjamainen oikeus -Alueellinen oikeus / maantien suoja-alue / näkemäalueen raja -Vedenotto-oikeus |    |    |    |    |
| Maastokuvio -Tunnus -Raja | 2  | 2  | | |
| Yksityistien vaikutusalueen rajaus |  |  | | |
| Muut mahdolliset merkit -Yksityistien liittymä -Maatalousliittymä -Kaivo -Tien keskilinjan piste |     |     | | |

Maaston havainnollistamiseksi saatetaan toimituskartalla esittää myös maastokartan rakennuksia ja teitä (harmaa), vesialueita (sininen) ja mahdollisesti myös muita kohteita.

Toimituskartalla olevia koordinaattiristejä ja -lukuja voidaan käyttää paikantamisen apuna maastossa. Asemakaava-alueella näytetään kaavan mukainen käyttötarkoituksen lyhenne (esim. AO).