

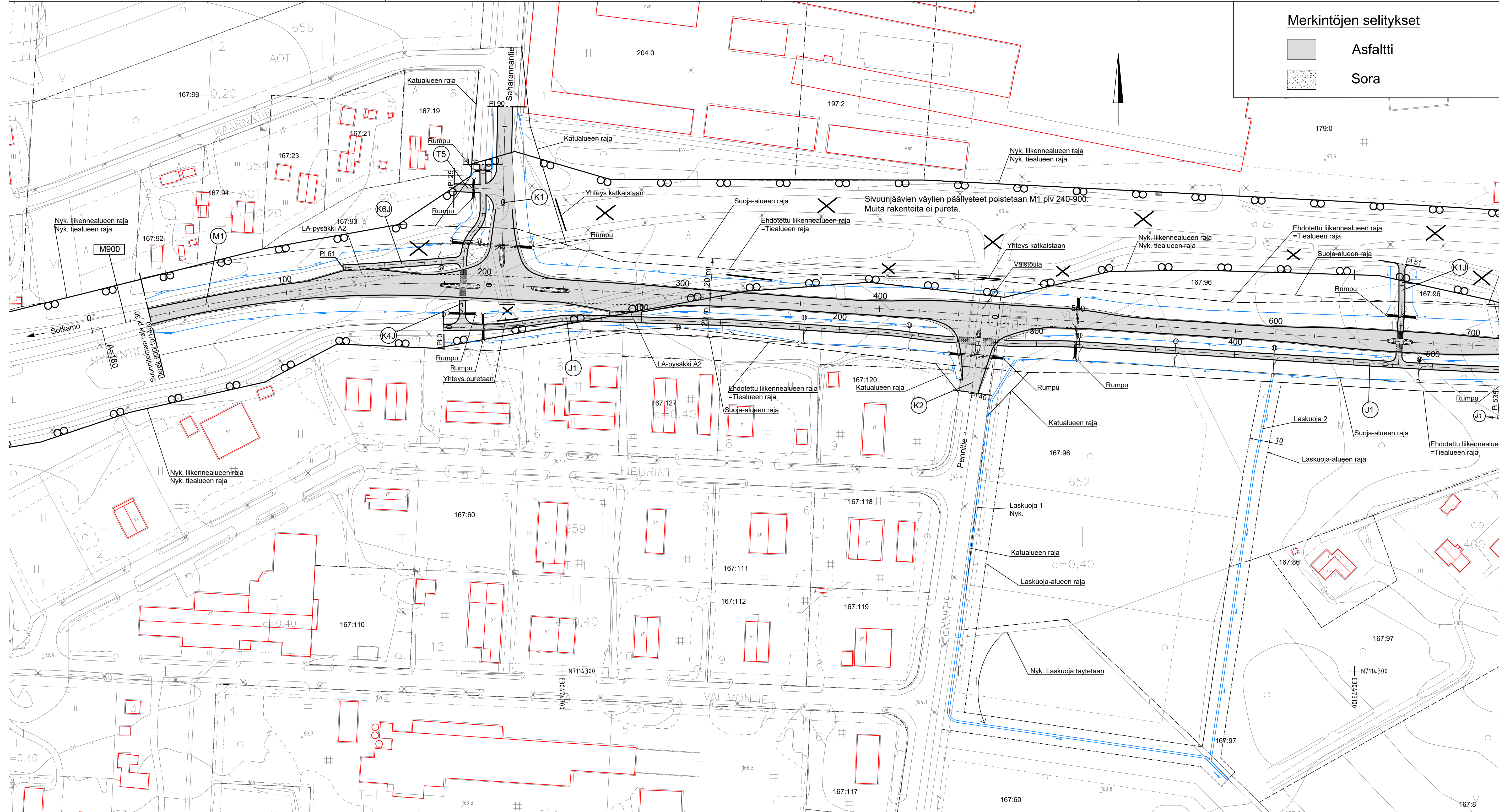



Merkintöjen selitykset

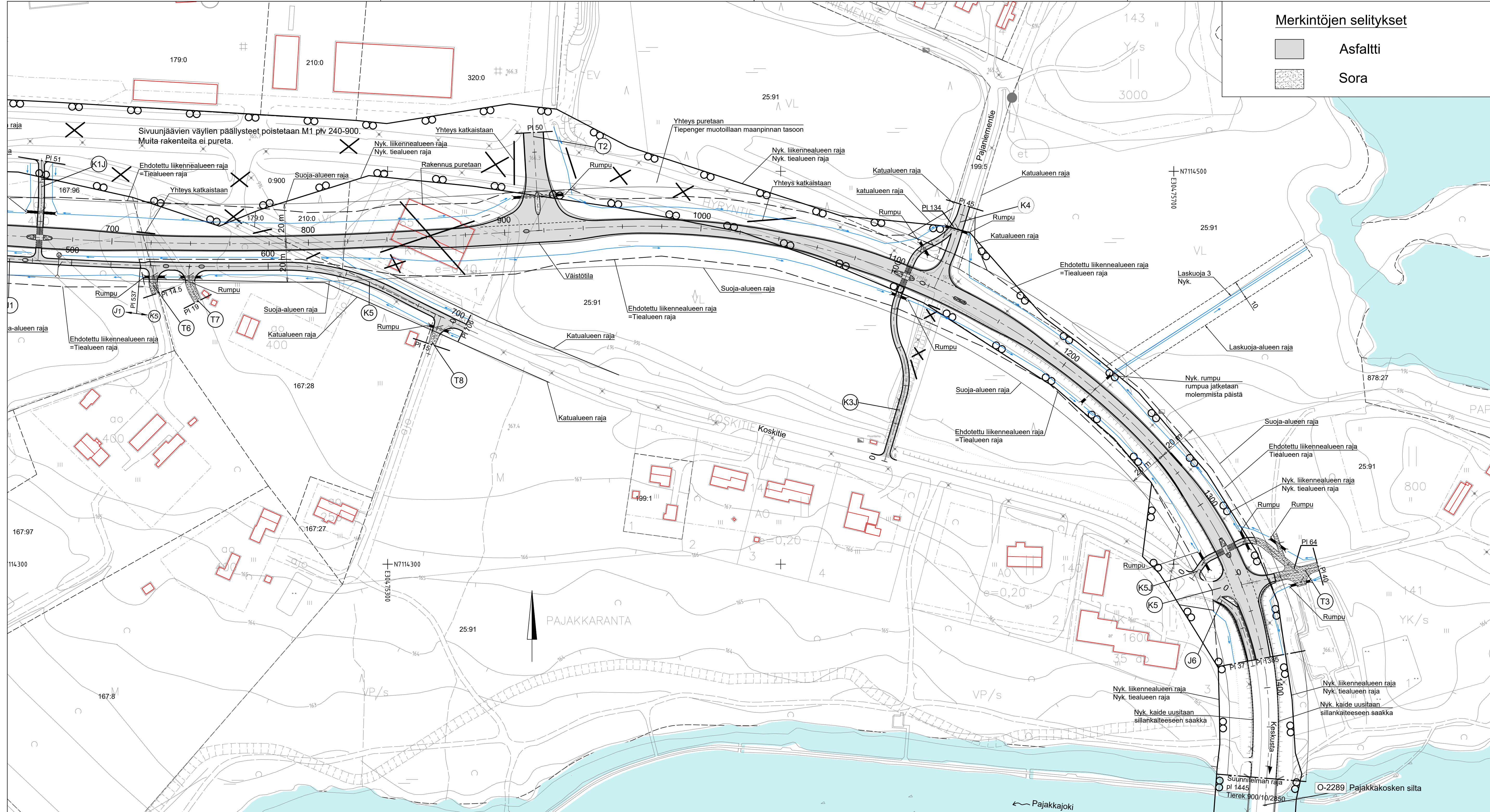
-  Asfaltti
-  Sora



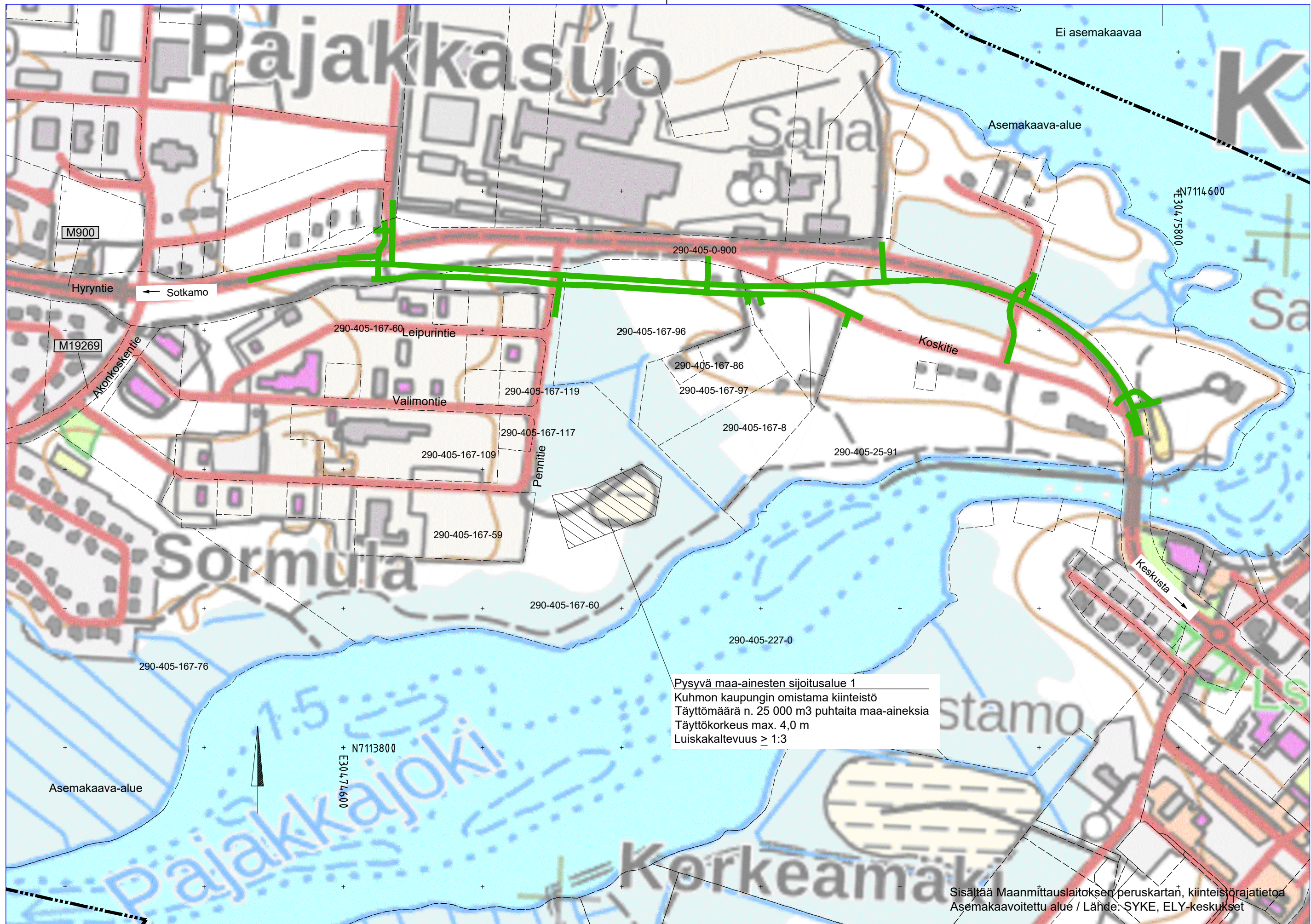
Merkit	Muutos			Pvm.	Suunn.	Tark.	Koord.järj.	ETRS-GK30	Hanke	TIESUUNNITELMA		
Kuhmon kaupunki		Elinkeino-, liikenne- ja ympäristökeskus		wsp		WSP Finland Oy	Kork.järj.	N2000	Maantien 900 (Hyrtyntie) parantaminen välillä Kantolankuja - Pajakkakosken silta, Kuhmo		Mittakaava	Piir.nro
Pvm.	Tark.	Pvm.	Tark.	Pvm.	Suunn.	Joni Ainasoja	Tierek.tunnus	900/10/1400 - 900/10/2850	Piirustus	Suunnitelmapaketti M1 (M900) plv. 30-700	1:1000	3T-1
20.4.2022	Hyv. Jari Juntunen	20.4.2022	Hyv. Ari Kuotesaho	20.4.2022	Proj.pääll.	Viljo Heikkinen						

Merkintöjen selitykset

-  Asfaltti
-  Sora



Merkit	Muutos	Pvm.	Suunn.	Tark.	Koord.järj.	ETRS-GK30	Hanke	TIESUUNNITELMA
Kuhmon kaupunki					WSP Finland Oy	Korkjärj.	Maantien 900 (Hyrtyntie) parantaminen välillä Kantolankuja - Pajakkakosken silta, Kuhmo	Mittakaava
Pvm.	Tark.	Pvm.	Tark.	Pvm.	Suunn.	Tierek.tunnus	Piirustus	Piir.nro
20.4.2022	Hyv. Jari Juntunen	20.4.2022	Hyv. Ari Kuotesaho	20.4.2022	Proj.pääll. Viljo Heikkinen	900/10/1400 - 900/10/2850	Suunnitelmapaketti M1 (M900) plv. 700-1445	3T-2



Pysyvä maa-ainesten sijoitusalue 1
 Kuhmon kaupungin omistama kiinteistö
 Täyttömäärä n. 25 000 m³ puhtaita maa-aineksia
 Täyttökorkeus max. 4,0 m
 Luiskakaltevuus > 1:3

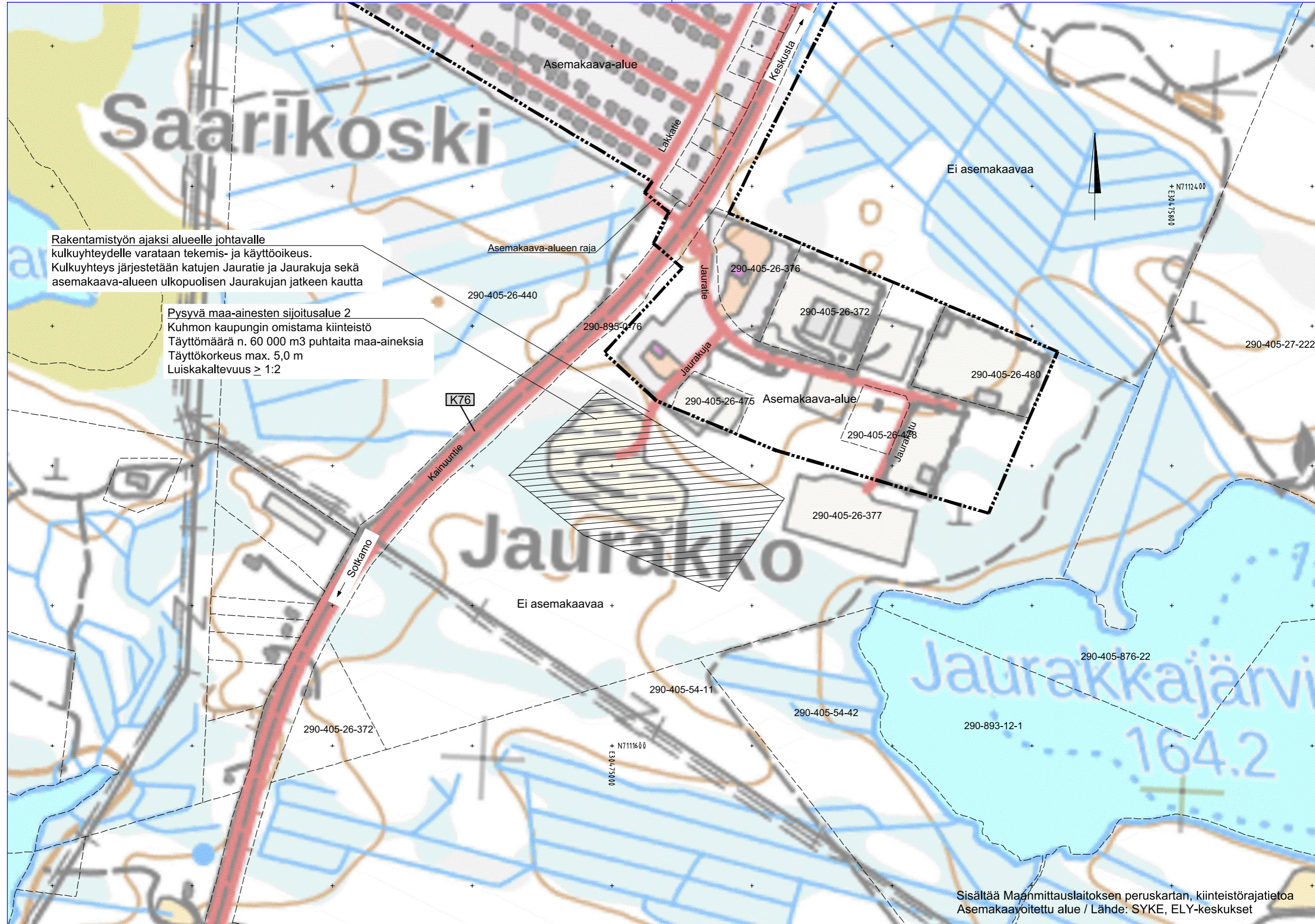
Sisältää Maanmittauslaitoksen peruskartan, kiinteistörajatietoa
 Asemakaavoitettu alue / Lähde: SYKE, ELY-keskukset

Merkki	Muutos	Pvm.		Suunn.	Tark.	Koord.järj.	ETRS-GK30	Hanke		TIESUUNNITELMA	
Kuhmon kaupunki				WSP Finland Oy <small>Kiviharjunlenkki 1 D 90220 Oulu puh. 0207 864 12 fax. 0207 864 800</small>		Kork.järj.	N2000	Maantien 900 (Hyryntie) parantaminen välillä Kantolankuja - Pajakkakosken silta, Kuhmo		Mittakaava	
Pvm.	Tark.	Pvm.	Tark.	Pvm.	Suunn.	Tierek.tunnus	Piirustus		Piir.nro		
20.4.2022	Hyv. Jari Juntunen	20.4.2022	Hyv. Ari Kuotesaho	20.4.2022	Proj.pääll. Viljo Heikkinen	900/10/1400 - 900/10/2850	Pysyvä maa-ainesten sijoitusalue 1		1:4000	3T-3	

Saarikoski

Rakentamistyön ajaksi alueelle johtavalle kulkuyhteydelle varataan tekemis- ja käyttöoikeus. Kulkuyhteys järjestetään katujen Jauratie ja Jaurakuja sekä asemakaava-alueen ulkopuolisen Jaurakujan jatkeen kautta

Pysyvä maa-ainesten sijoitusalue 2
Kuhmon kaupungin omistama kiinteistö
Täyttömäärä n. 60 000 m3 puhtaita maa-aineksia
Täyttökorkeus max. 5,0 m
Luiskakaltevuus ≥ 1:2



Sisältää Maanmittauslaitoksen peruskartan, kiinteistörajatietoa
Asemakaavoitettu alue / Lähde: SYKE, ELY-keskukset

Merkki	Muutos			Pvm.	Suunn.	Tark.	Koord.järj. ETRS-GK30	Hanke		TIESUUNNITELMA		
Kuhmon kaupunki						Kiviharjuntienkatu 1 D 90220 Oulu puh. 0207 864 12 fax. 0207 864 800	Kork.järj. N2000	Maantien 900 (Hyrntie) parantaminen välillä Kantolankuja - Pajakkakosken silta, Kuhmo				
Pvm.	Tark.	Pvm.	Tark.	Pvm.	Suunn.	Joni Ainasoja	Tierek.tunnus	Piirustus	Pysyvä maa-ainesten sijoitusalue 2		Mittakaava	Piir.nro
20.4.2022	Hyv. Jari Juntunen	20.4.2022	Hyv. Ari Kuotesaho	20.4.2022	Proj.pääll.	Viljo Heikkinen	900/10/1400 - 900/10/2850				1:4000	3T-4