

320-414-68-0

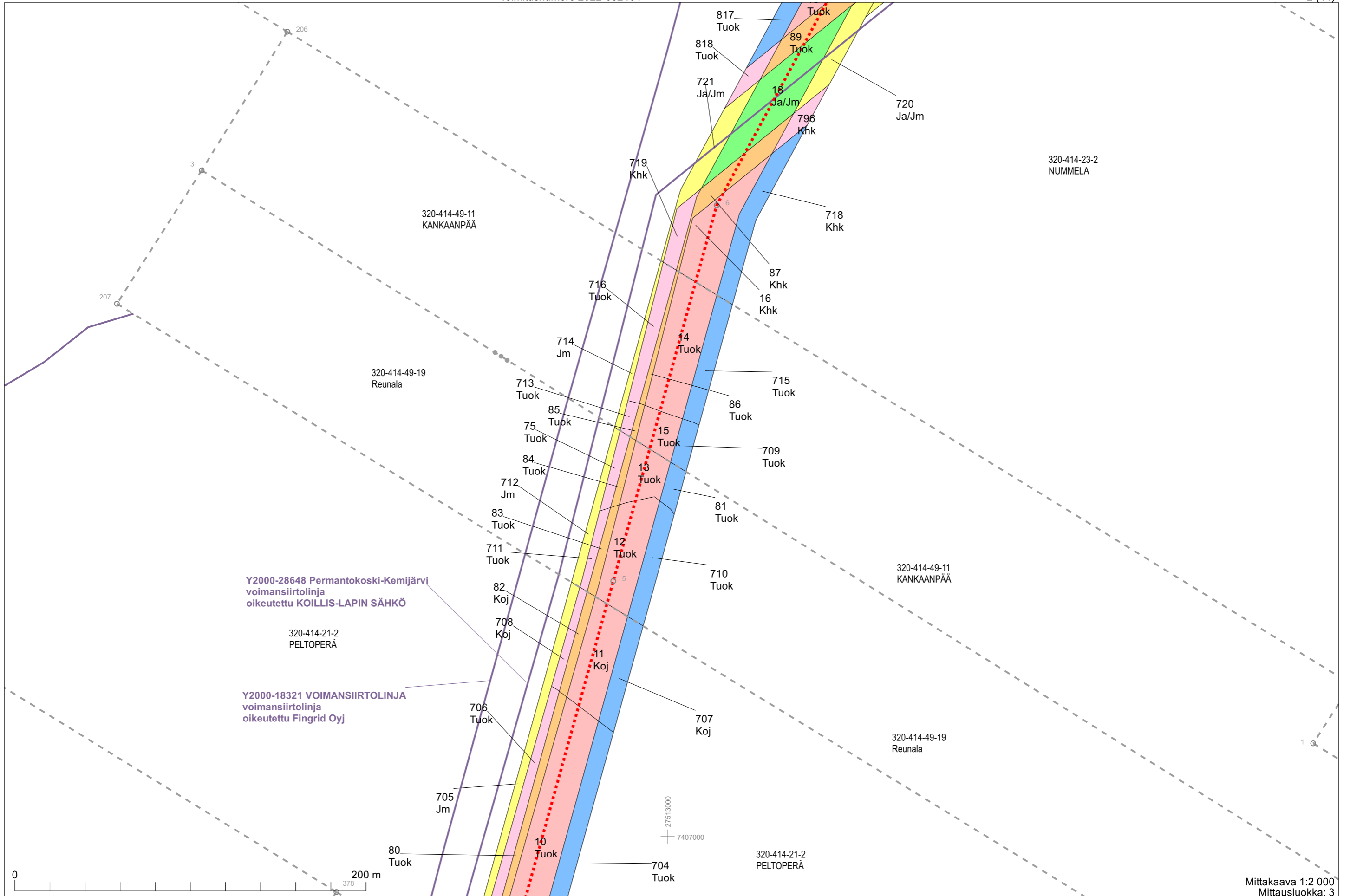
Y2000-28648 Permantokoski-Kemijärvi
voimansiirtolinja
oikeutettu KOILLIS-LAPIN SÄHKÖ

Y2000-18321 VOIMANSIIRTOLINJA
voimansiirtolinja
oikeutettu Fingrid Oyj

320-414-67-6
Kaupungin-Purnu

320-414-67-6
Kaupungin-Purnu

320-414-21-2
PELTOPERÄ



320-414-23-2
NUMMELA

320-414-49-11
KANKAANPÄÄ

320-414-49-19
Reunala

Y2000-28648 Permantokoski-Kemijärvi
voimansiirtolinja
oikeutettu KOILLIS-LAPIN SÄHKÖ

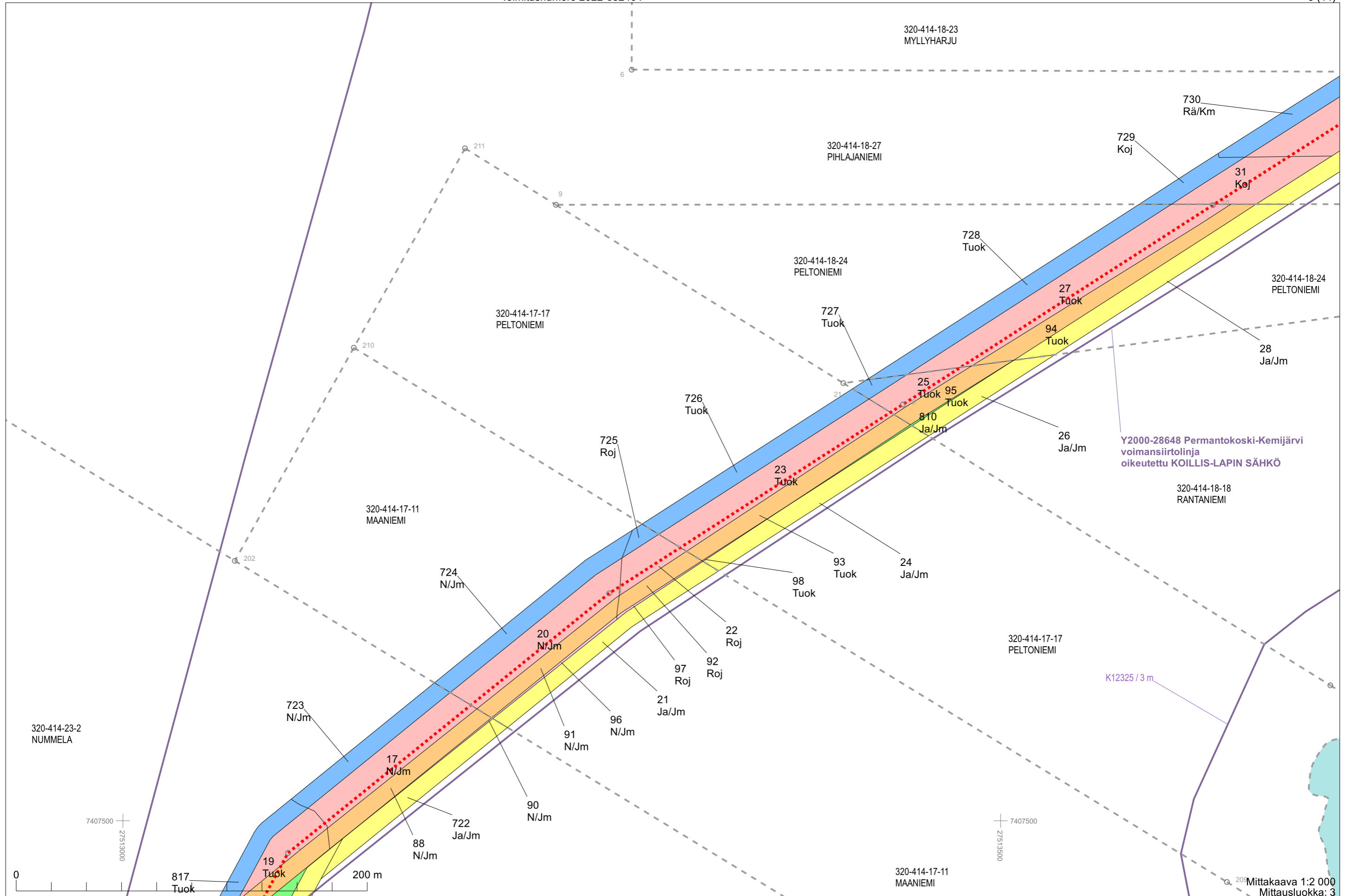
320-414-21-2
PELTOPERÄ

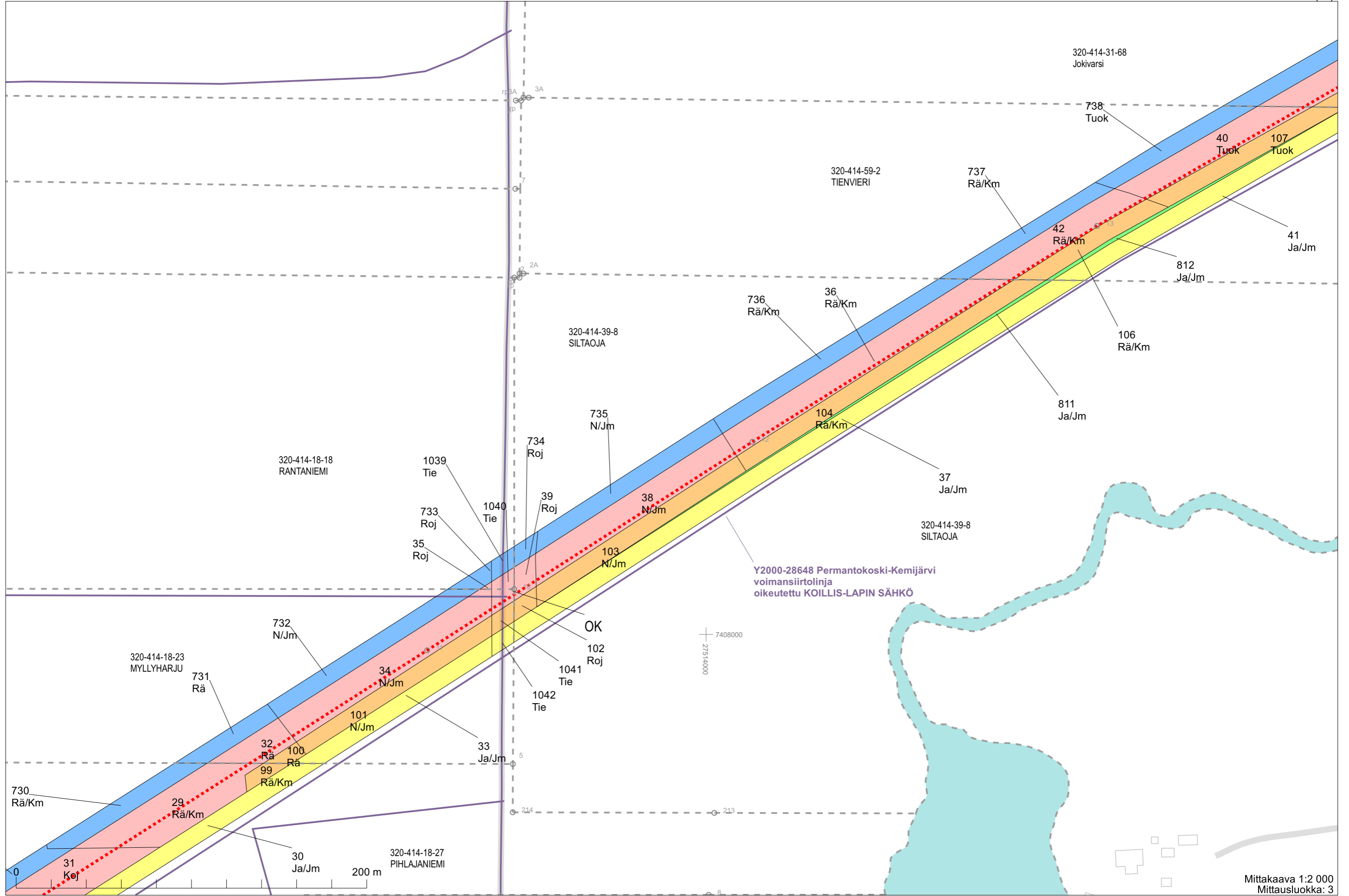
Y2000-18321 VOIMANSIIRTOLINJA
voimansiirtolinja
oikeutettu Fingrid Oyj

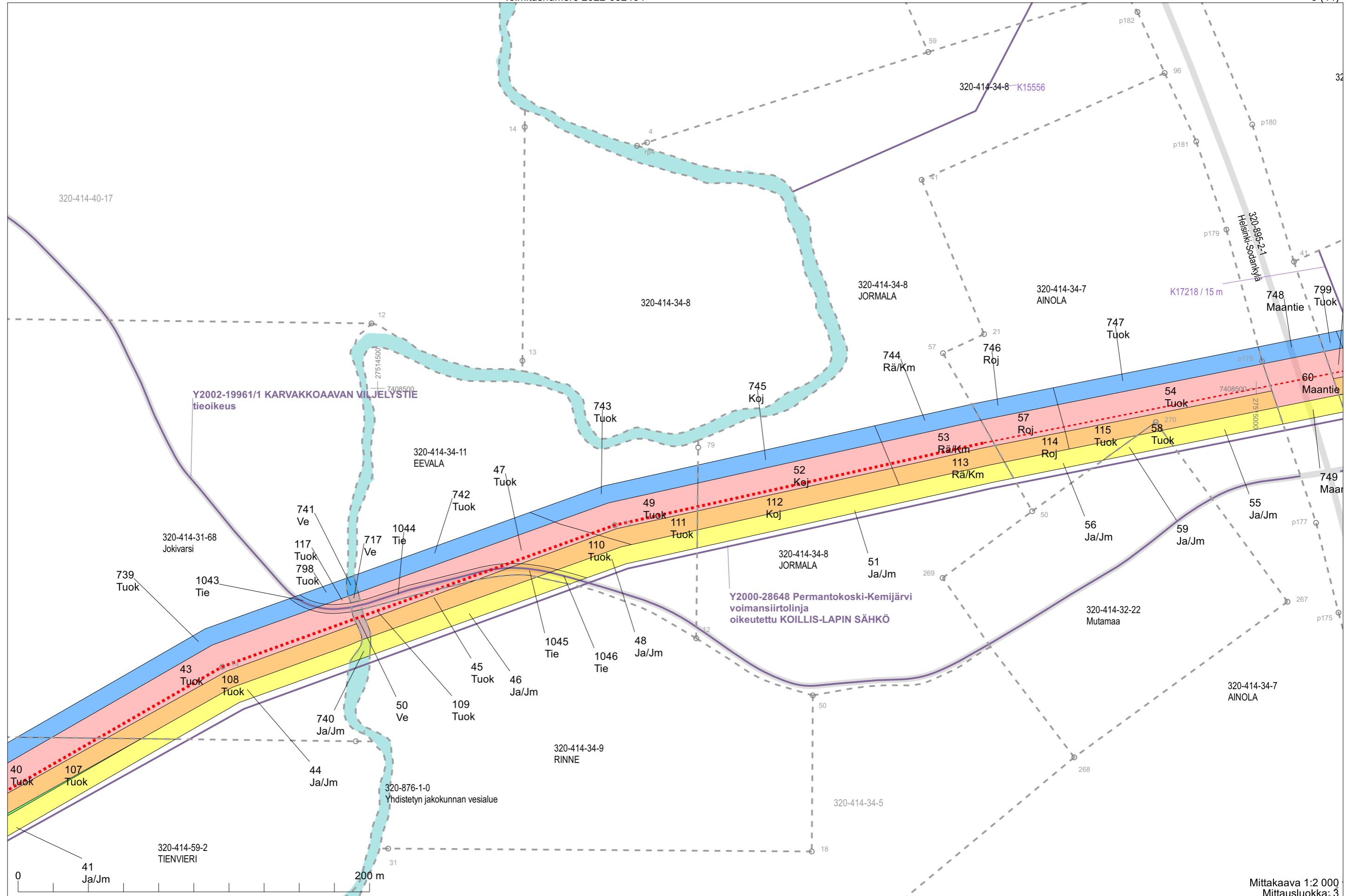
320-414-49-11
KANKAANPÄÄ

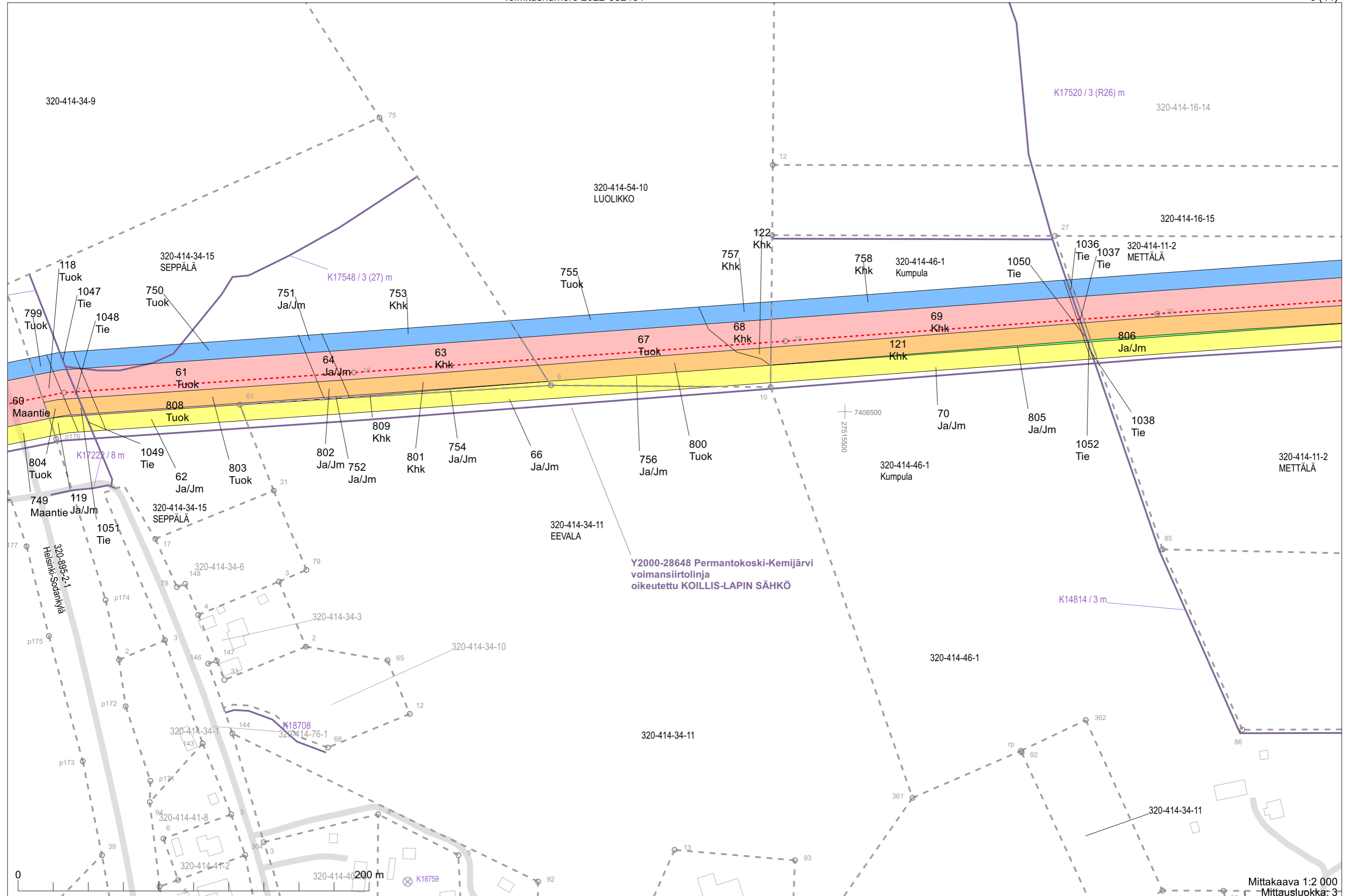
320-414-49-19
Reunala

320-414-21-2
PELTOPERÄ





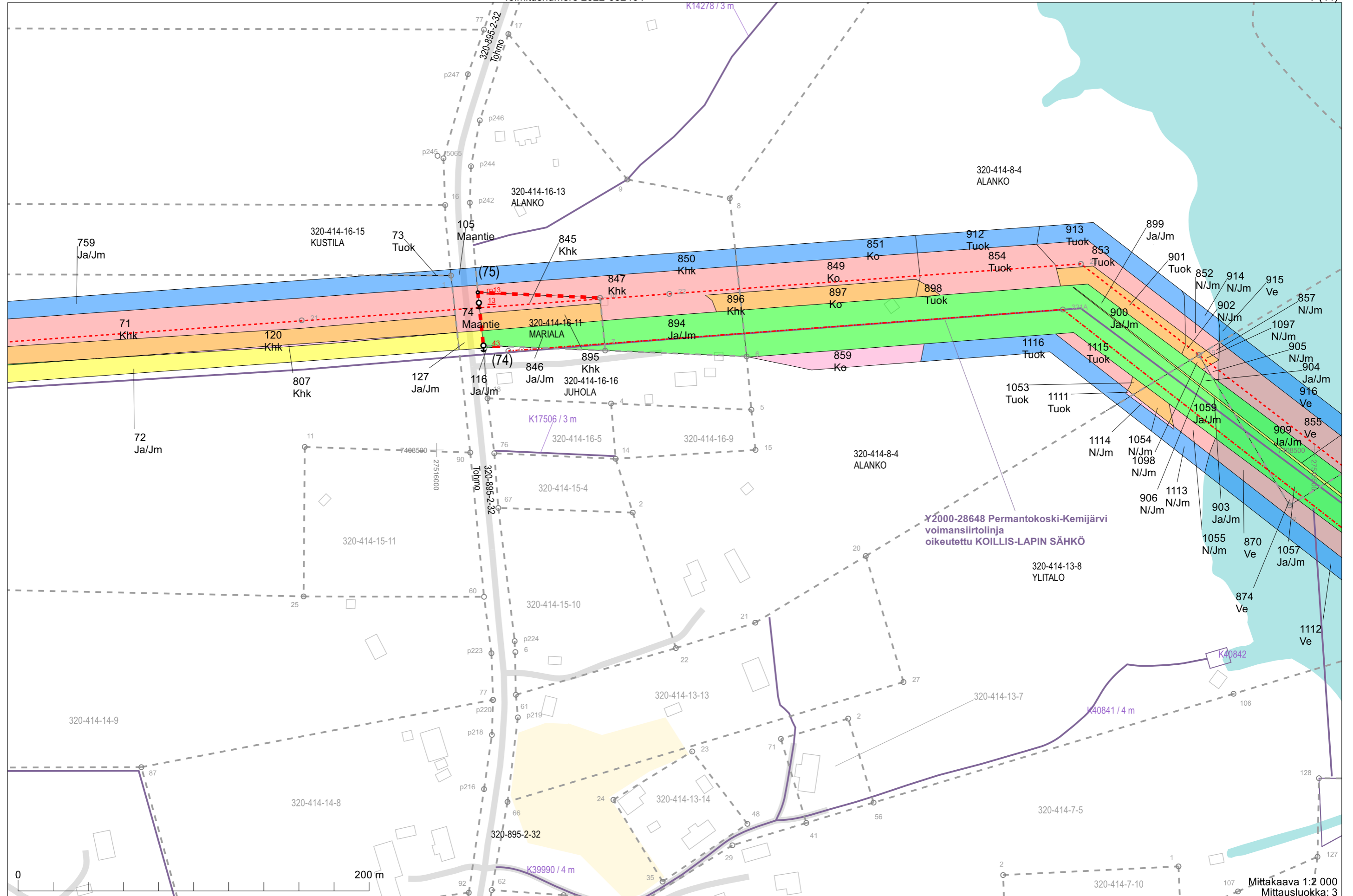




Y2000-28648 Permantokoski-Kemijärvi voimansiirtolinja oikeutettu KOILLIS-LAPIN SÄHKÖ

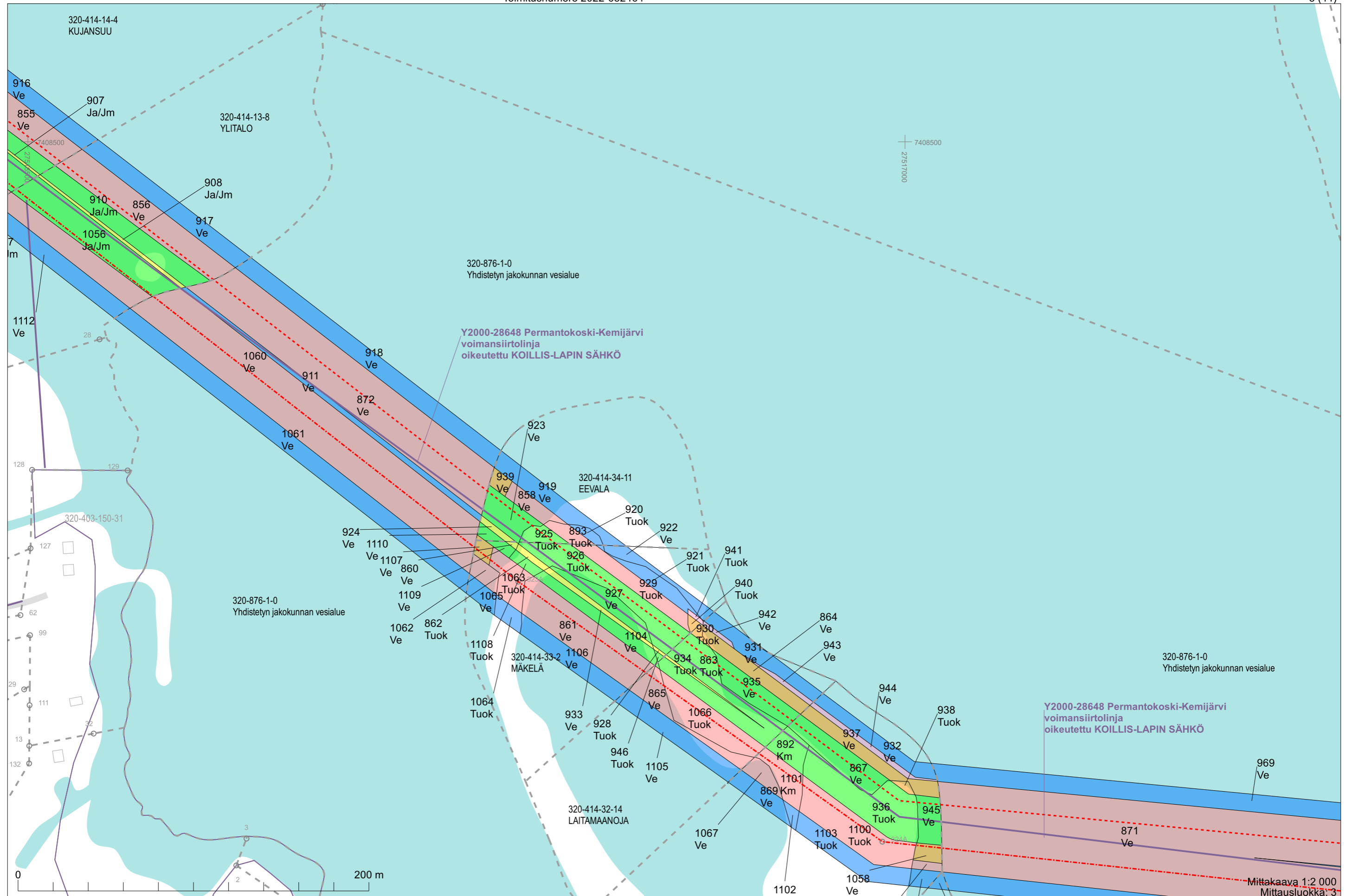
Mittakaava 1:2 000
Mittausluokka: 3

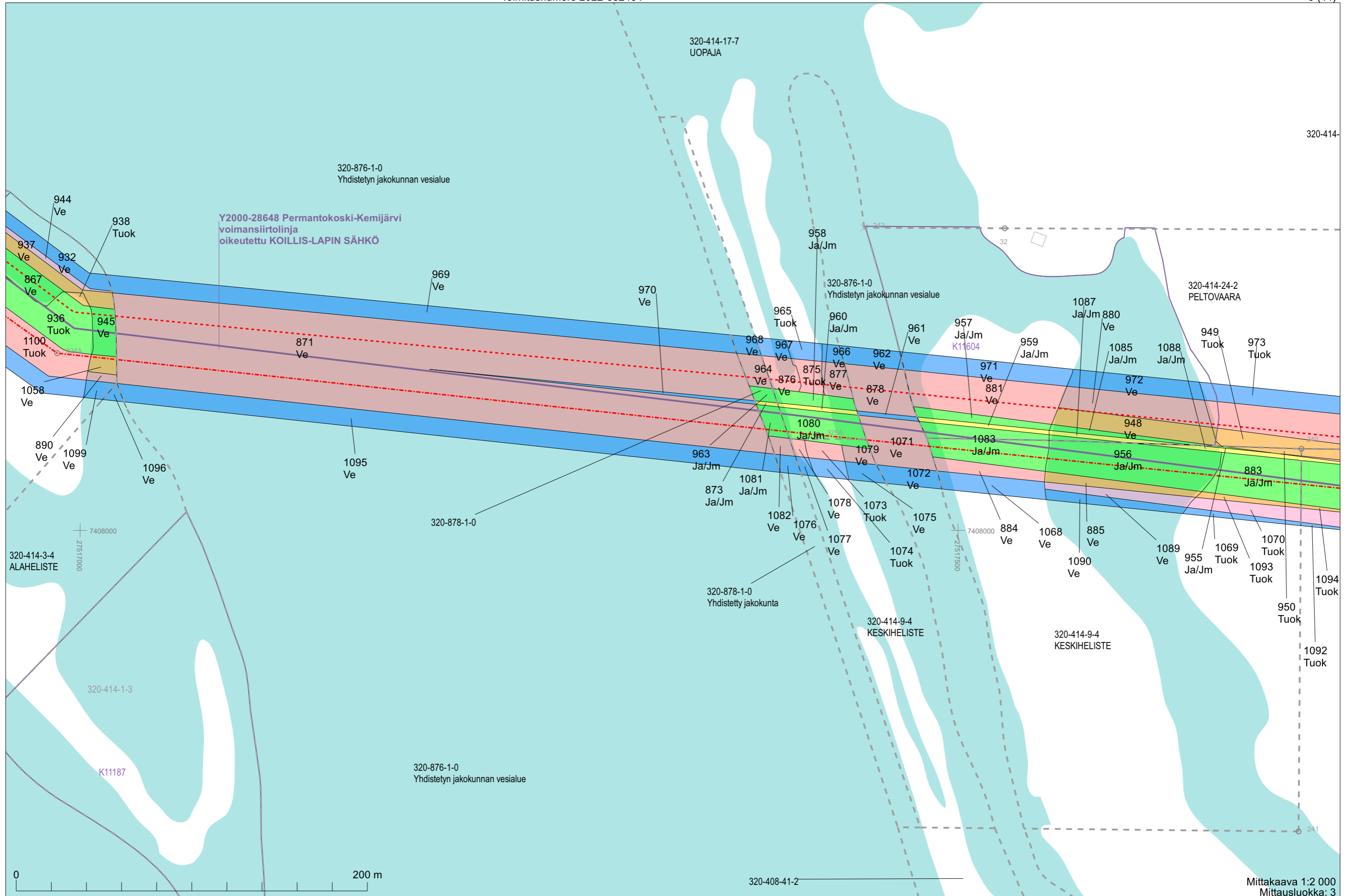
Koordinaattijärjestelmä: ETRS-GKn/peruskoodinaatio

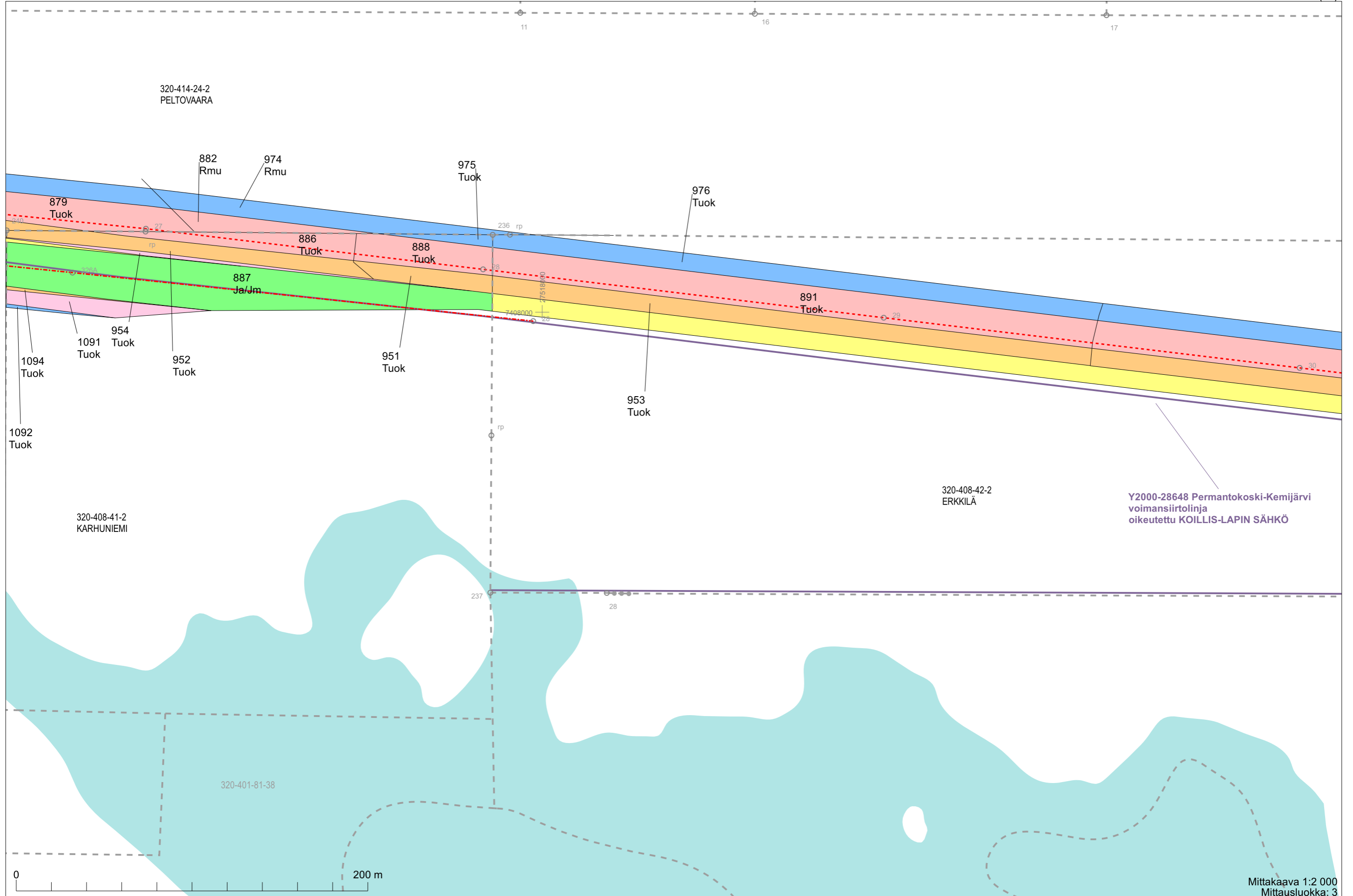


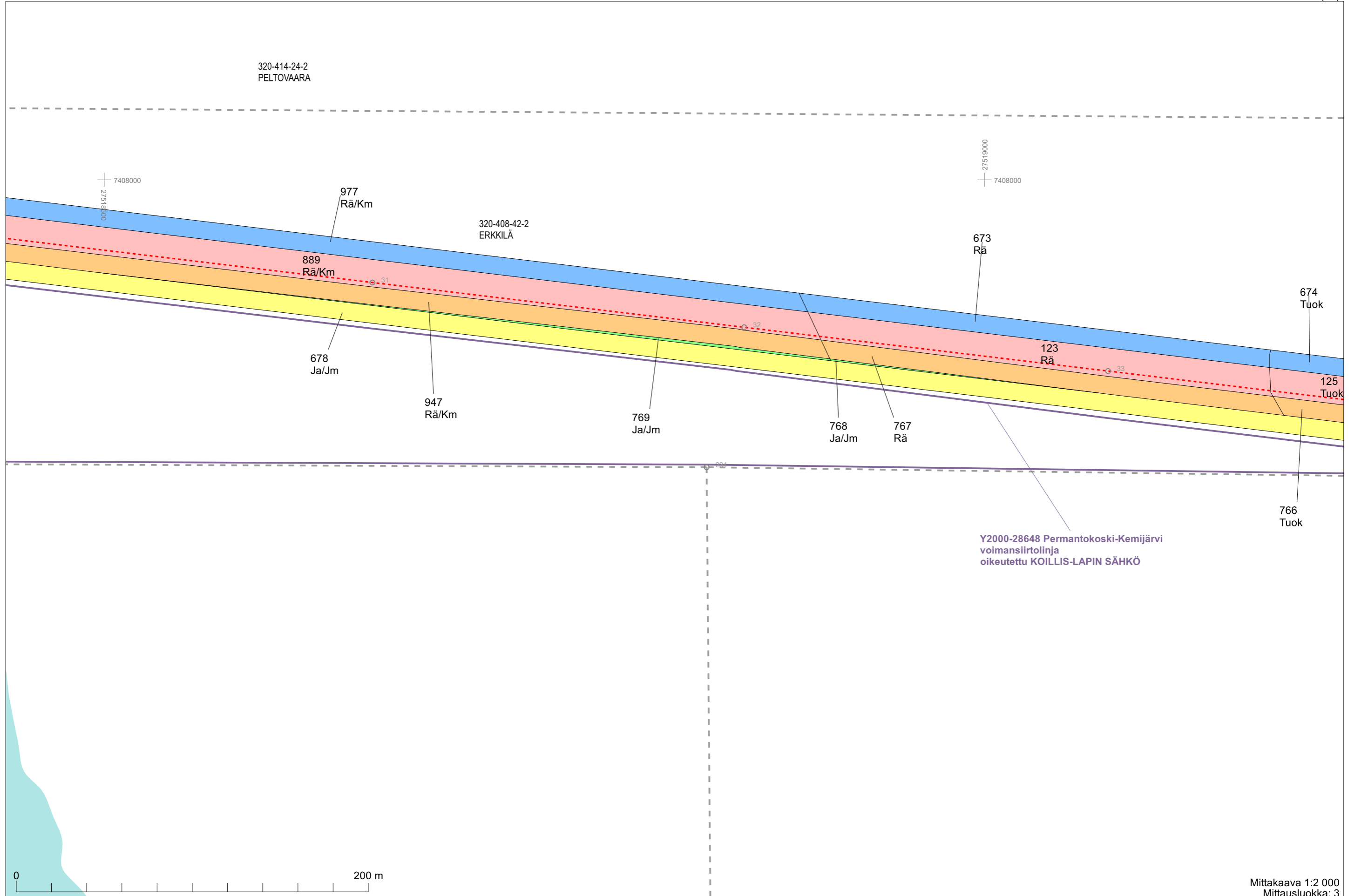
Mittakaava 1:2 000
Mittausluokka: 3

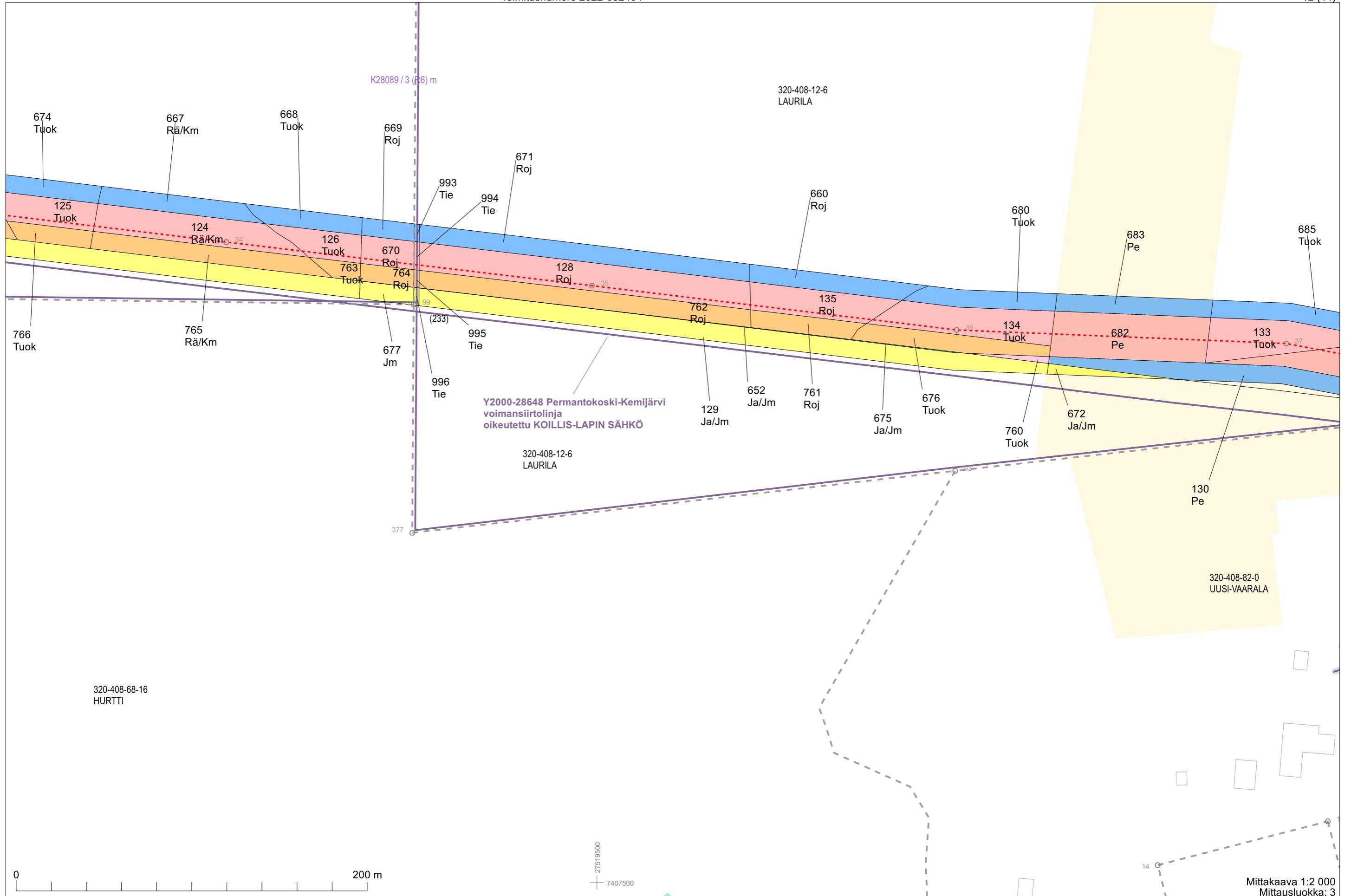
Koordinaattijärjestelmä: ETRS-GKn/peruskoordinaatisto

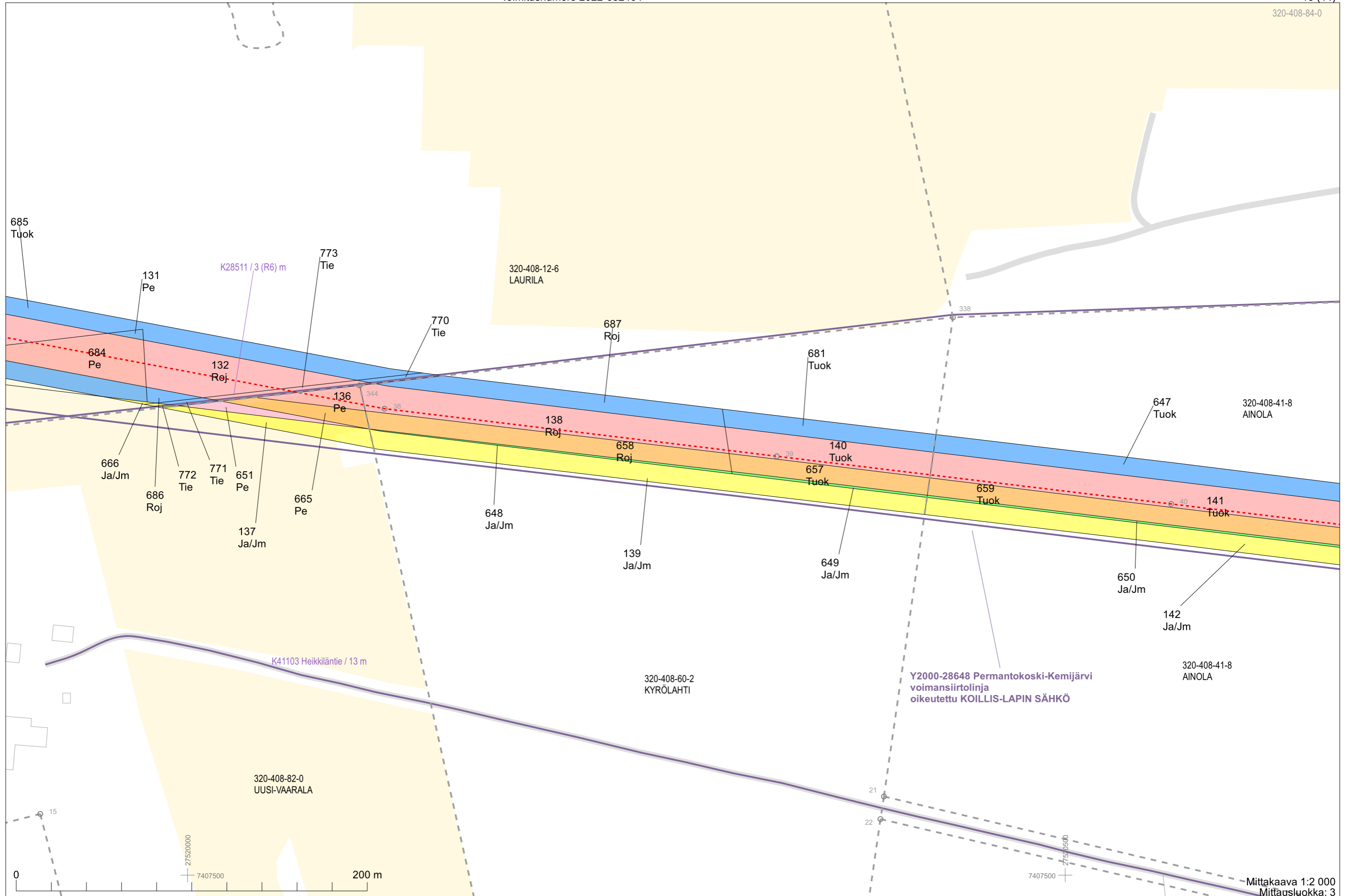






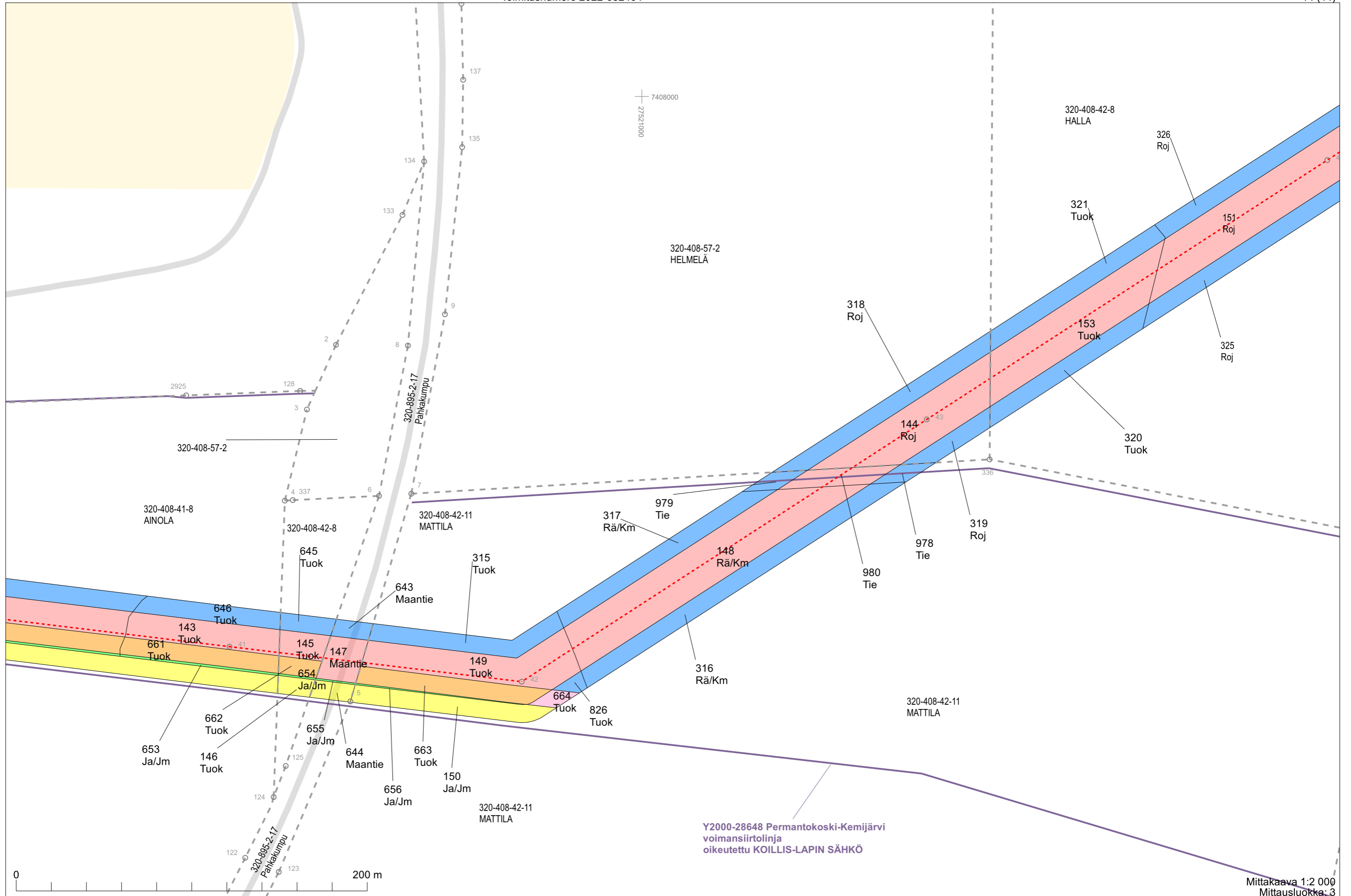






Mittakaava 1:2 000
Mittausluokka: 3

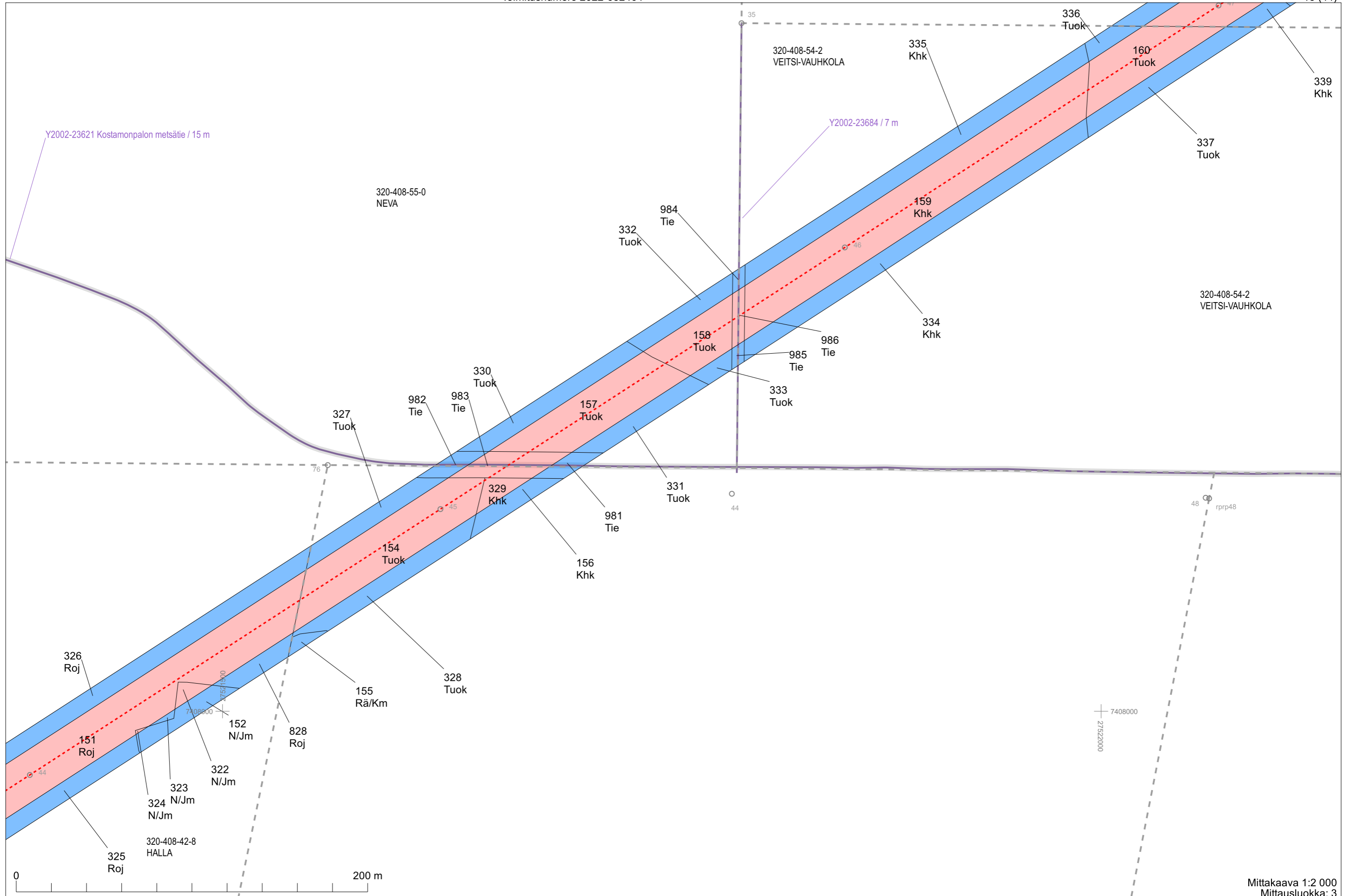
Koordinaattijärjestelmä: ETRS-GKn/peruskoordinaatio

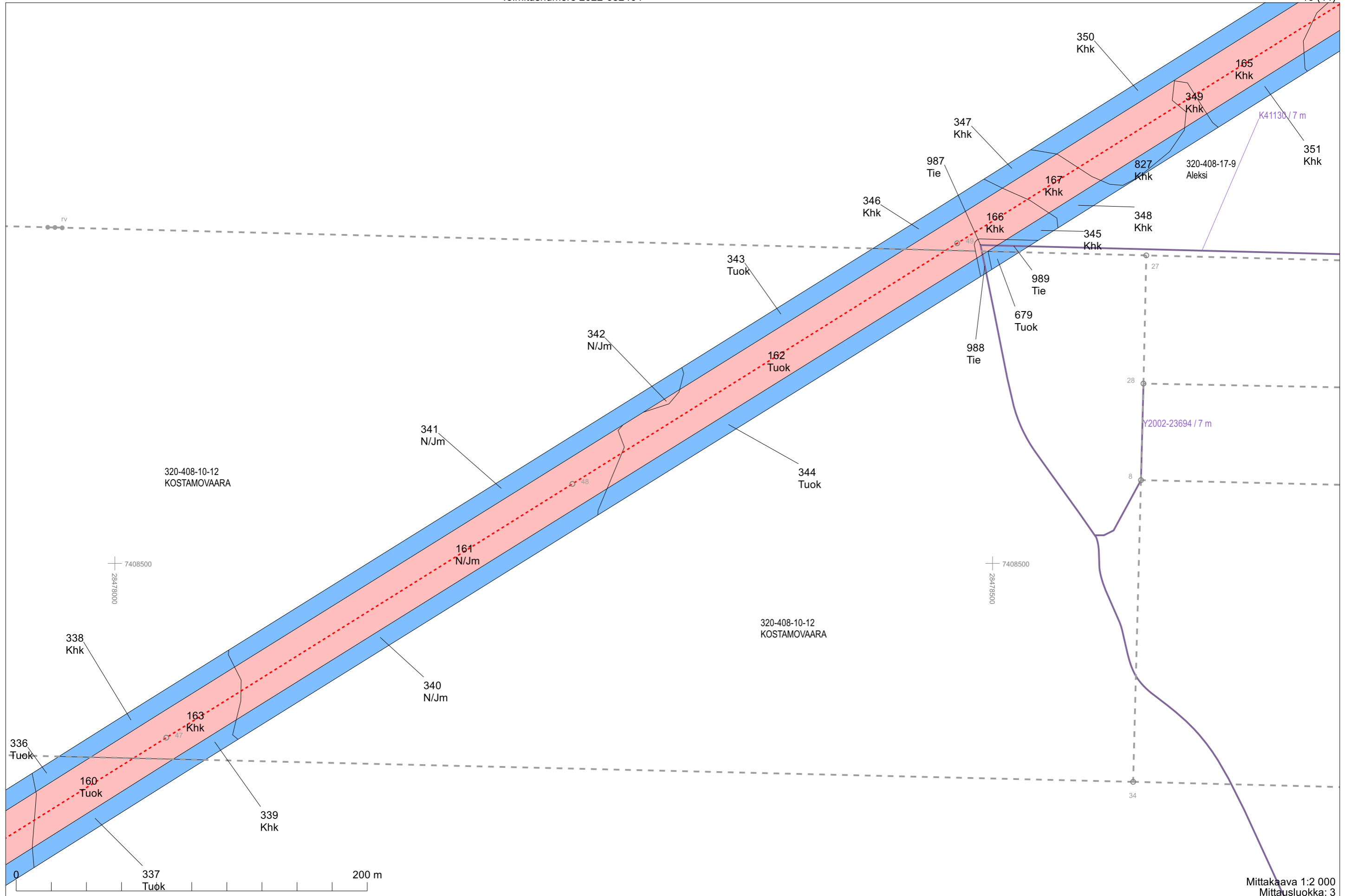


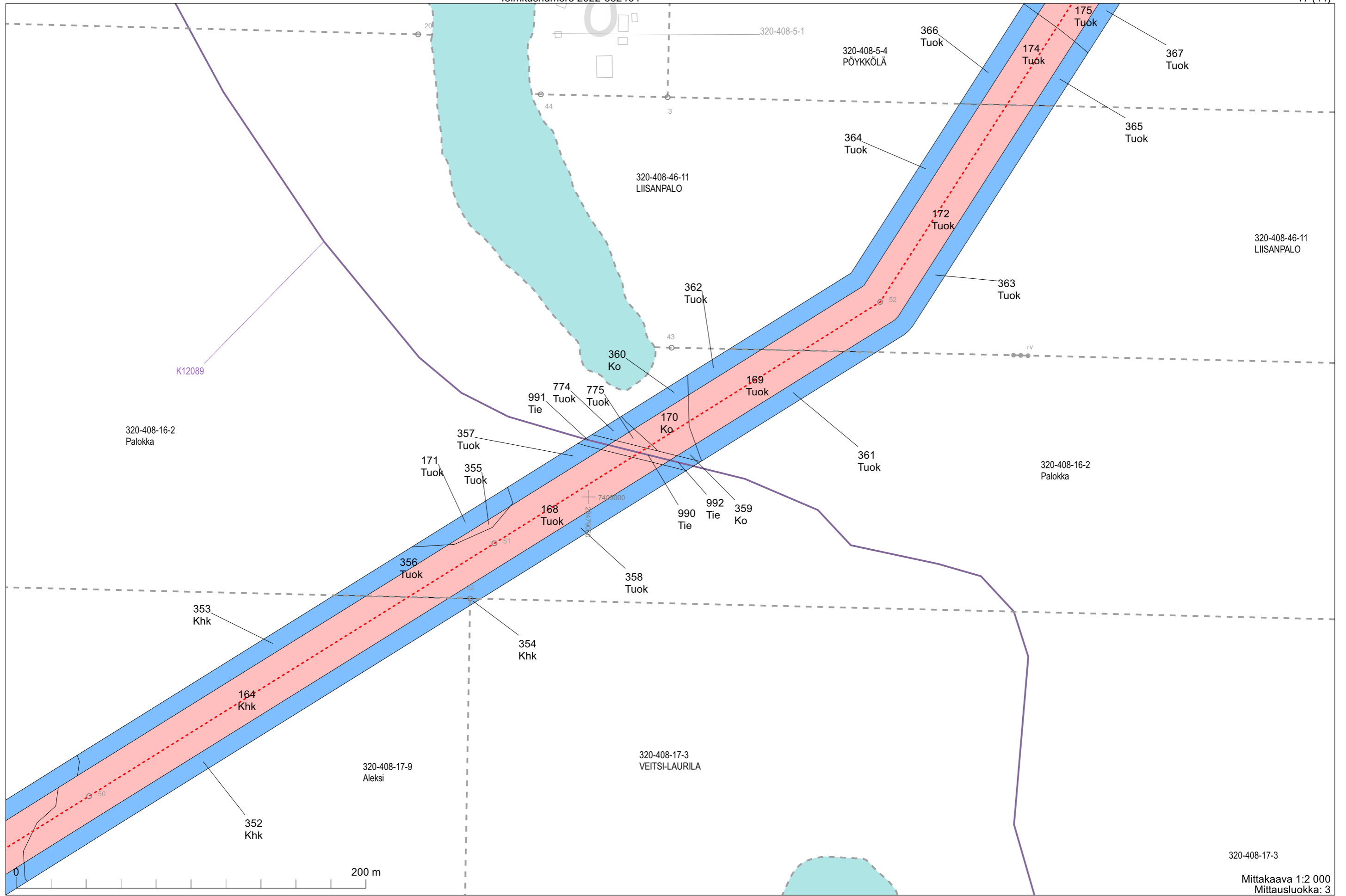
Y2000-28648 Permankoski-Kemijärvi
voimansiirtolinja
oikeutettu KOILLIS-LAPIN SÄHKÖ

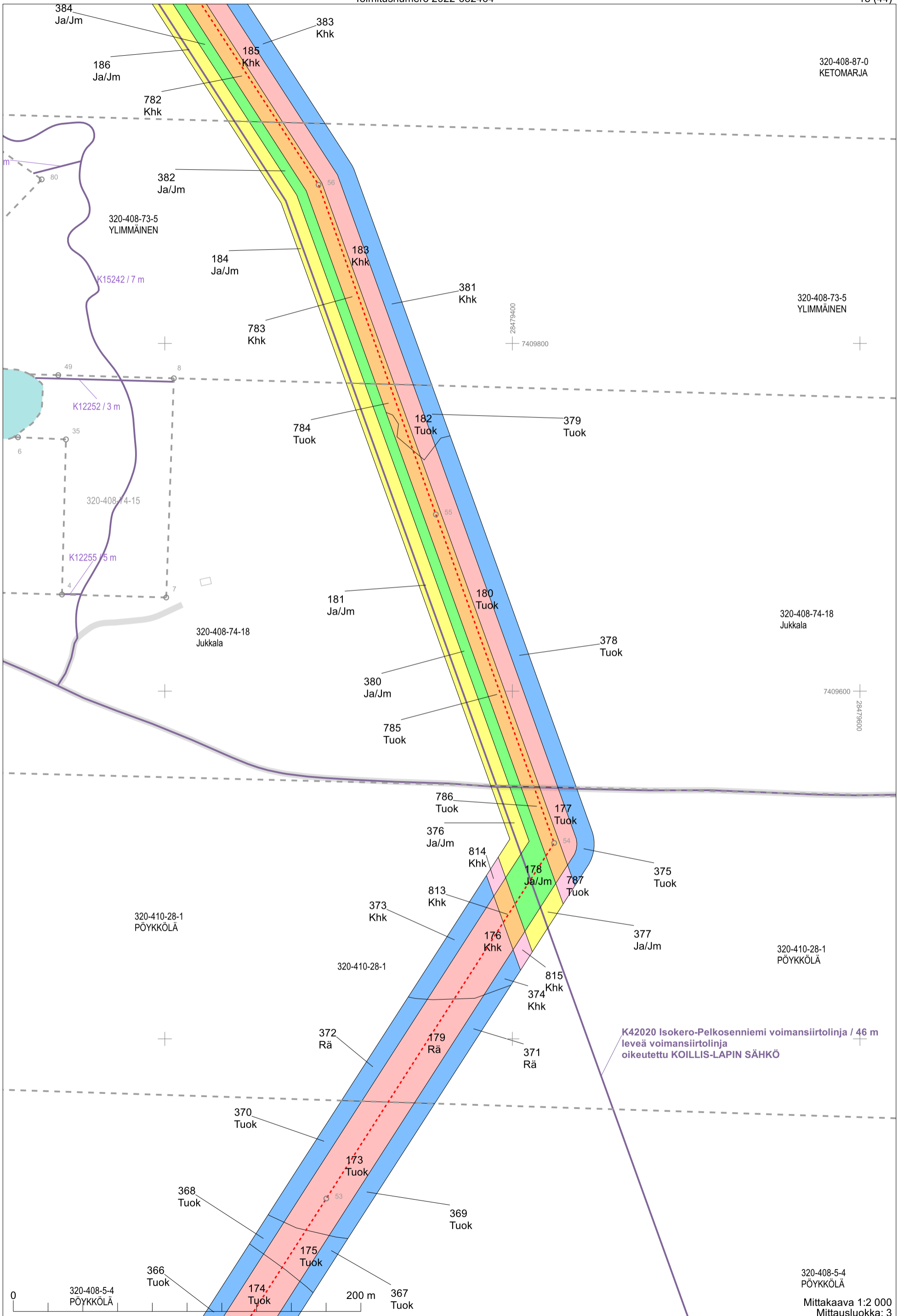
Mittakaava 1:2 000
Mittausluokka: 3

Koordinaattijärjestelmä: ETRS-GKn/peruskoordinaatisto









320-408-87-0
KETOMARJA

320-408-73-5
YLIMMÄINEN

320-408-74-18
Jukkala

320-408-73-5
YLIMMÄINEN

320-408-74-15

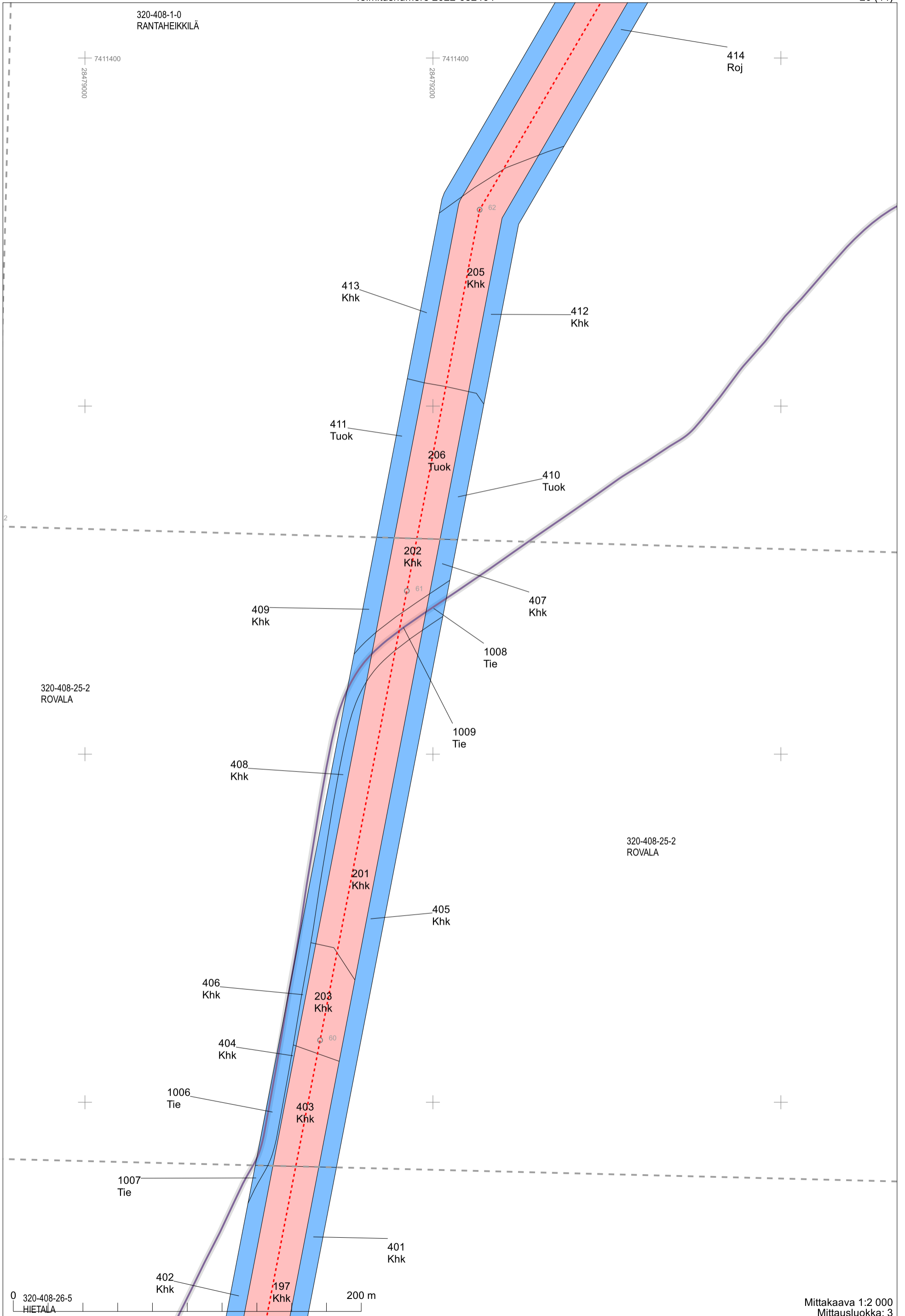
320-410-28-1
PÖYKKÖLÄ

320-410-28-1
PÖYKKÖLÄ

320-408-5-4
PÖYKKÖLÄ

Mittakaava 1:2 000
Mittausluokka: 3

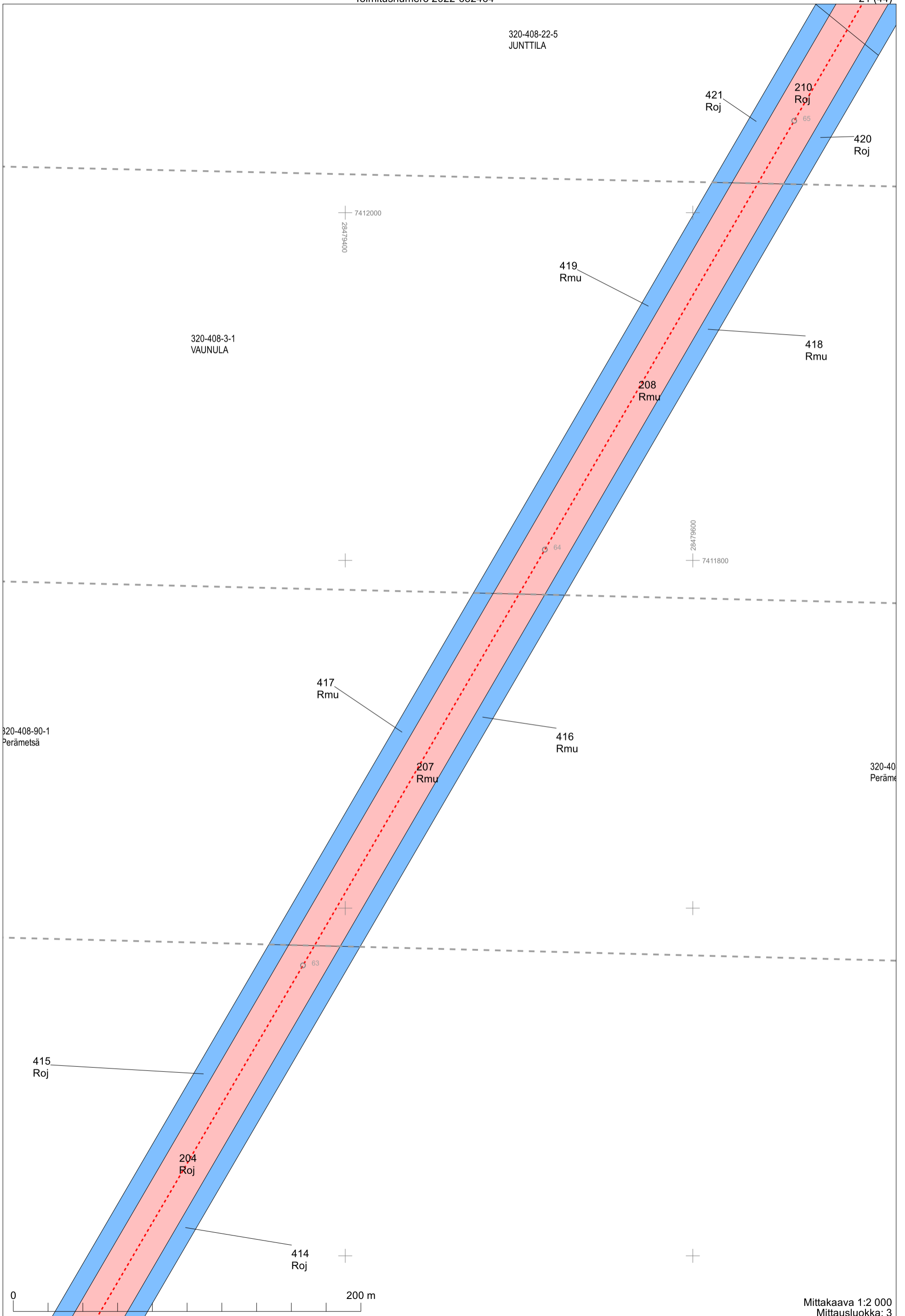
Koordinaattijärjestelmä: ETRS-GKn/peruskoordinaatisto

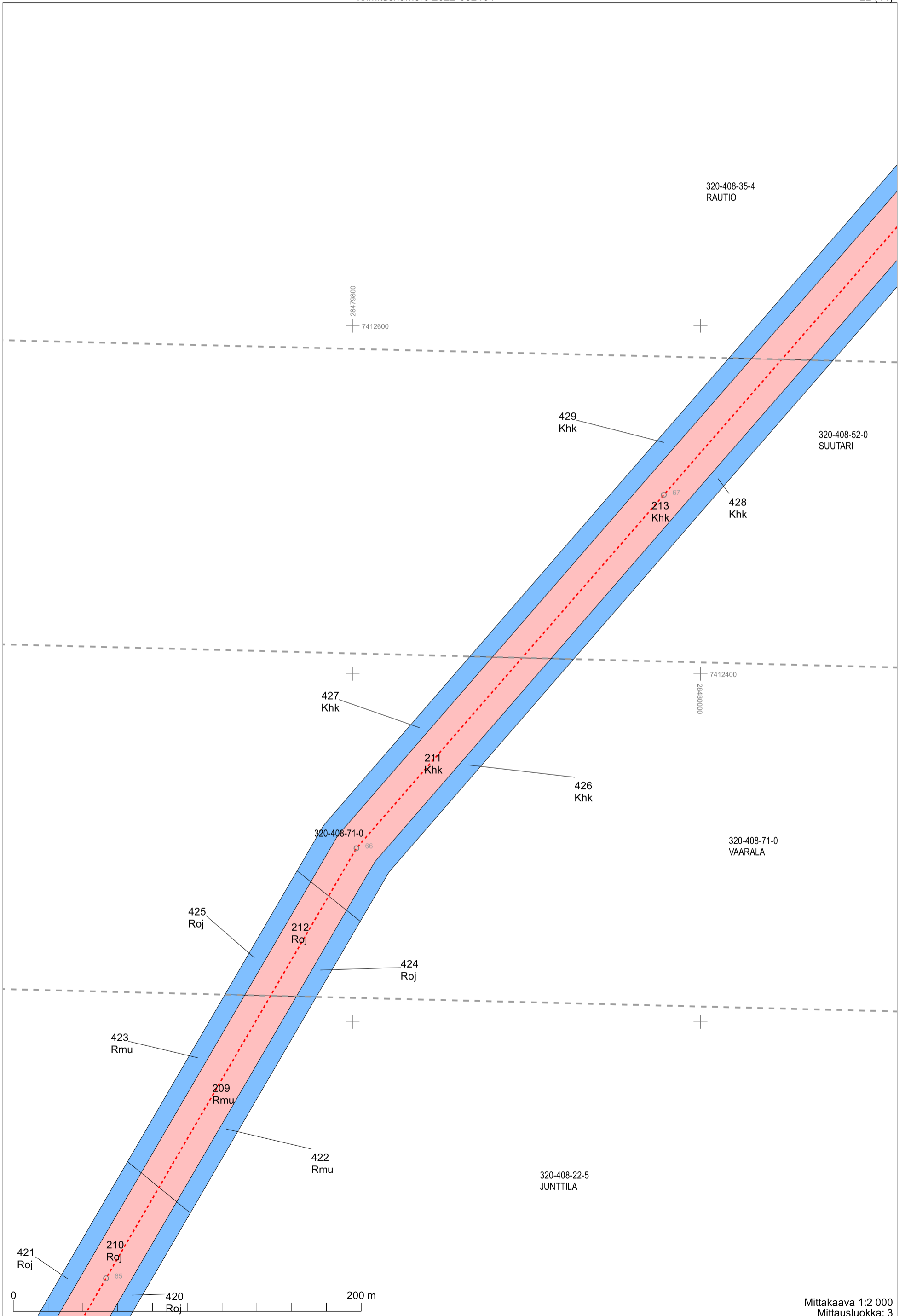


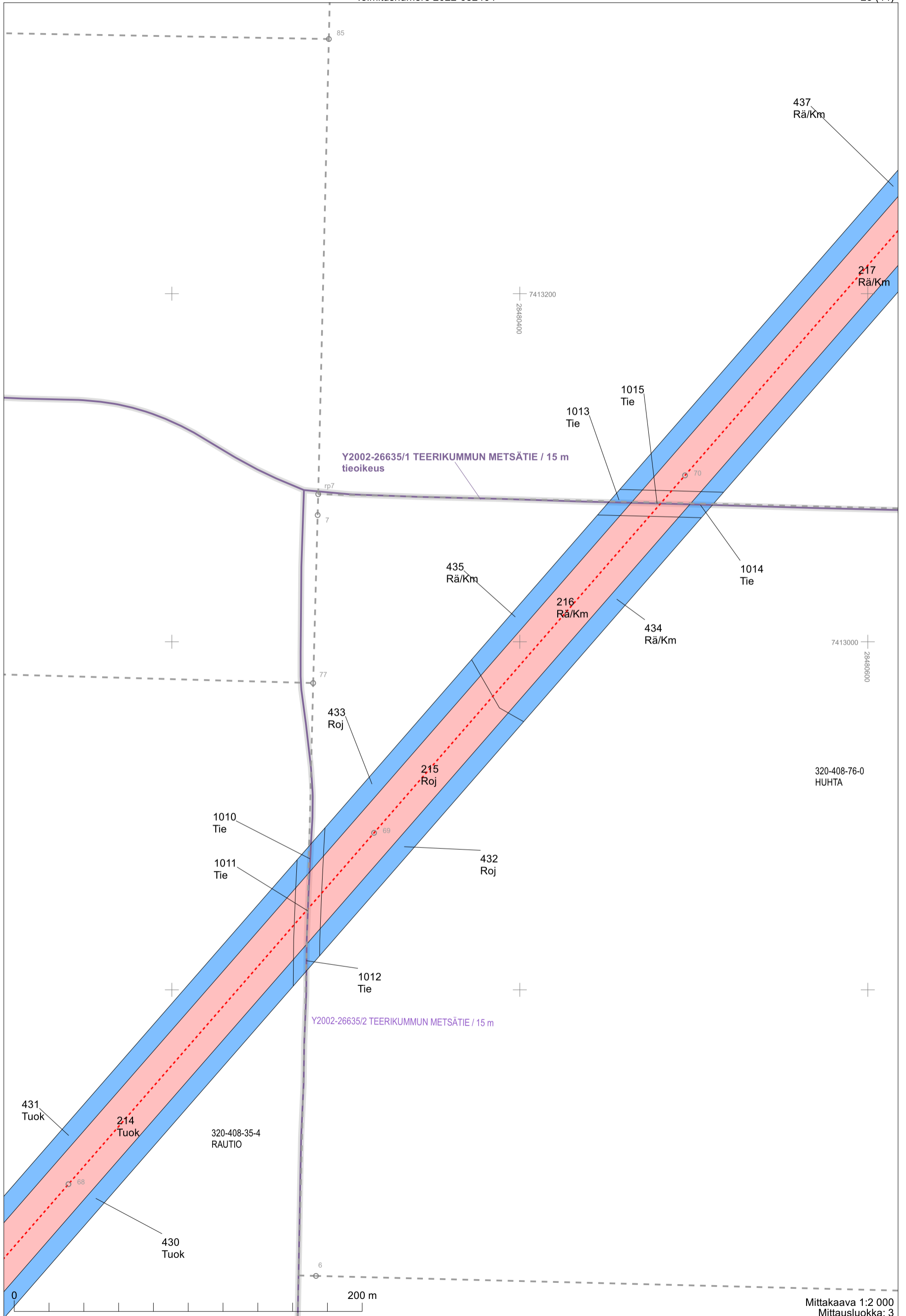
0 320-408-26-5
HIETALA

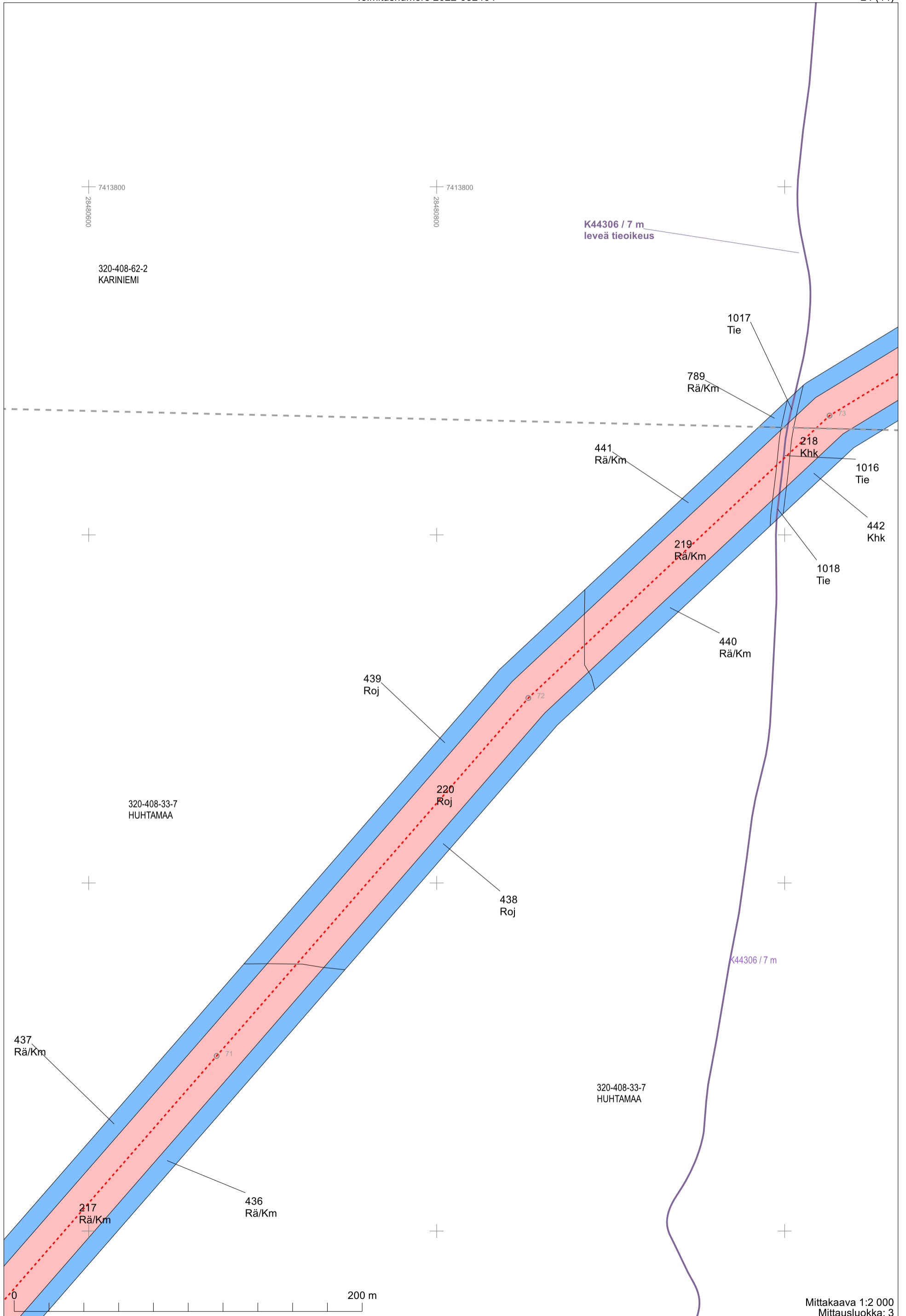
Mittakaava 1:2 000
Mittausluokka: 3

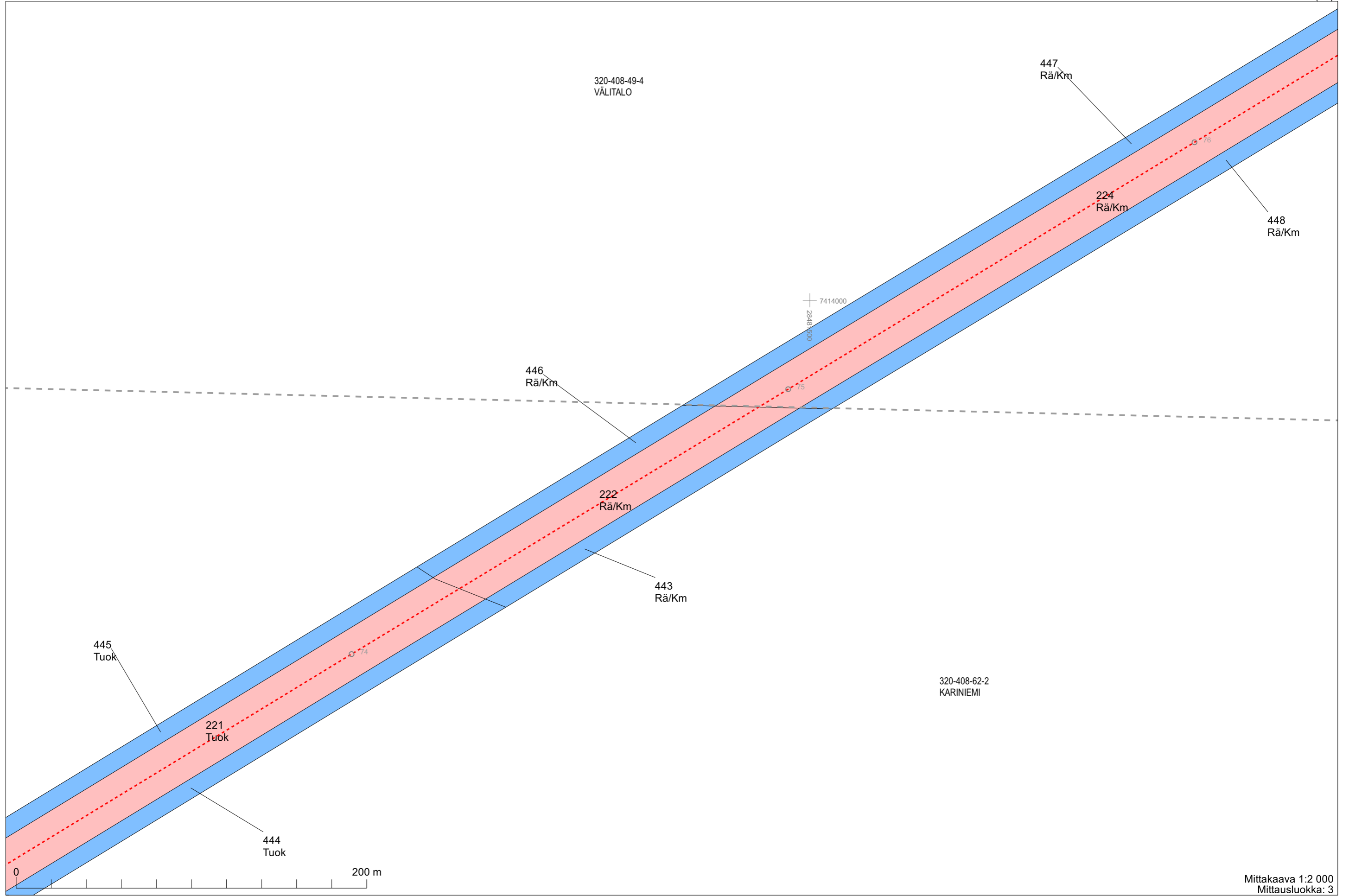
Koordinaattijärjestelmä: ETRS-GKn/peruskoordinaatisto

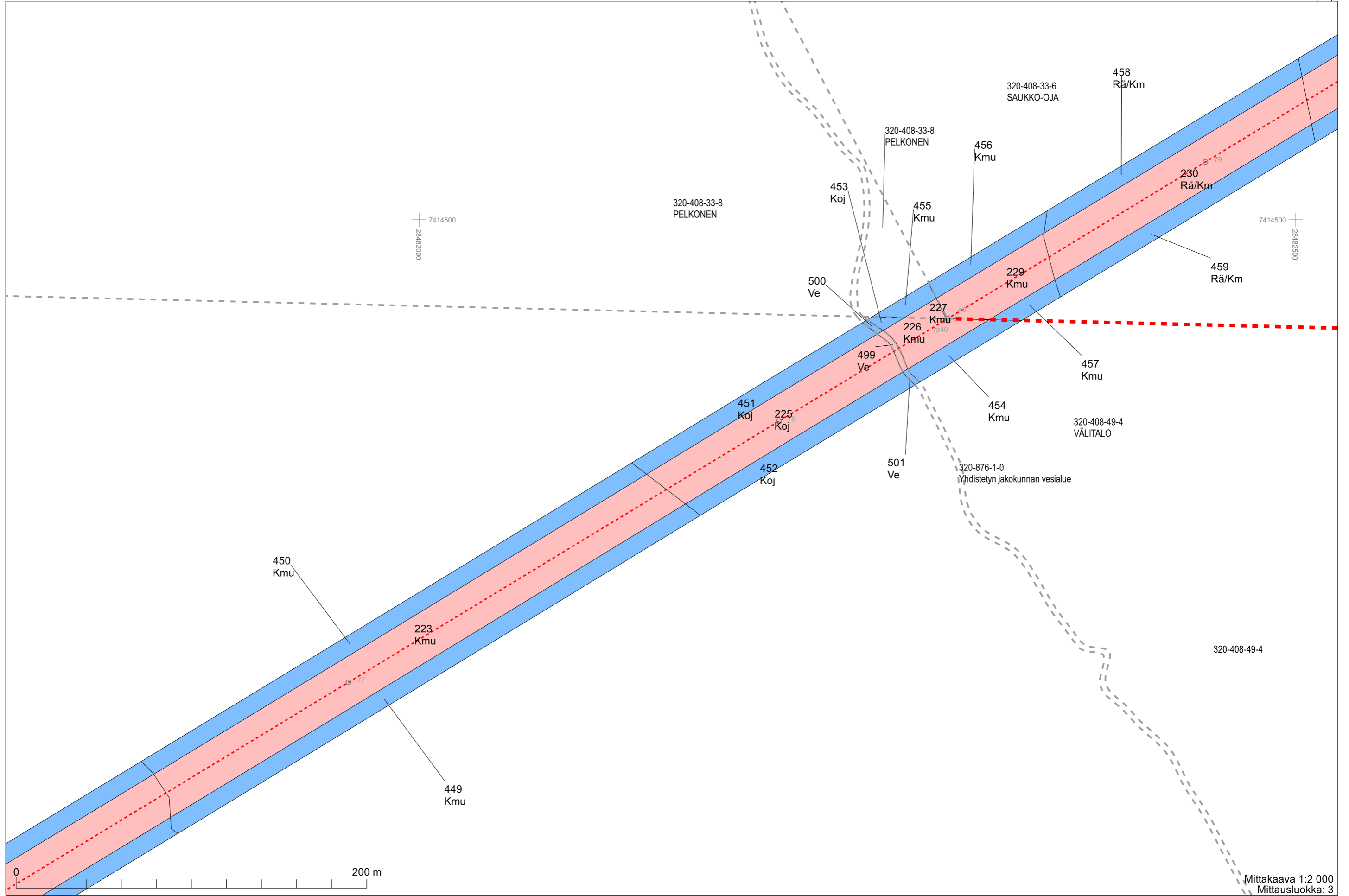








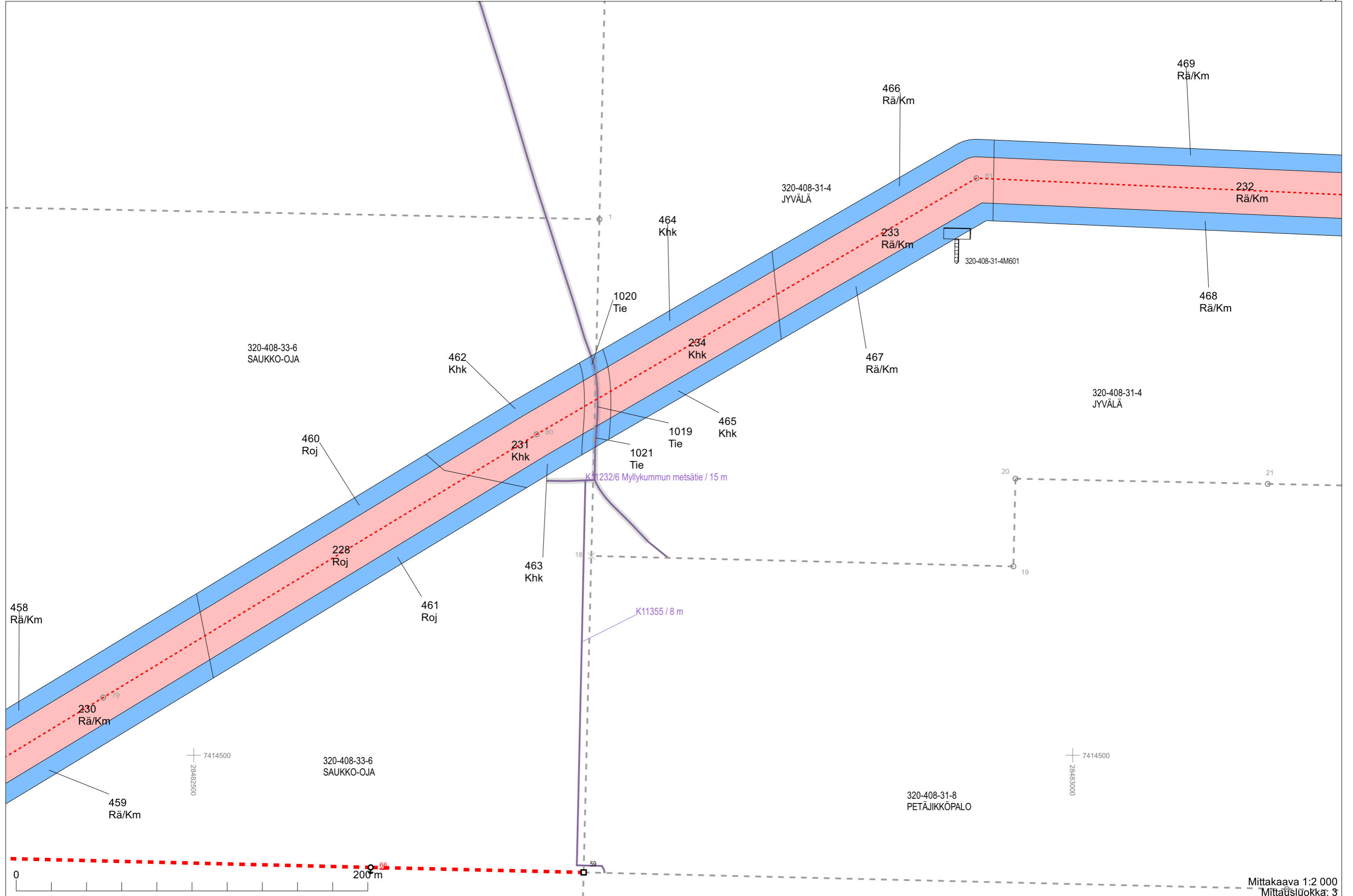


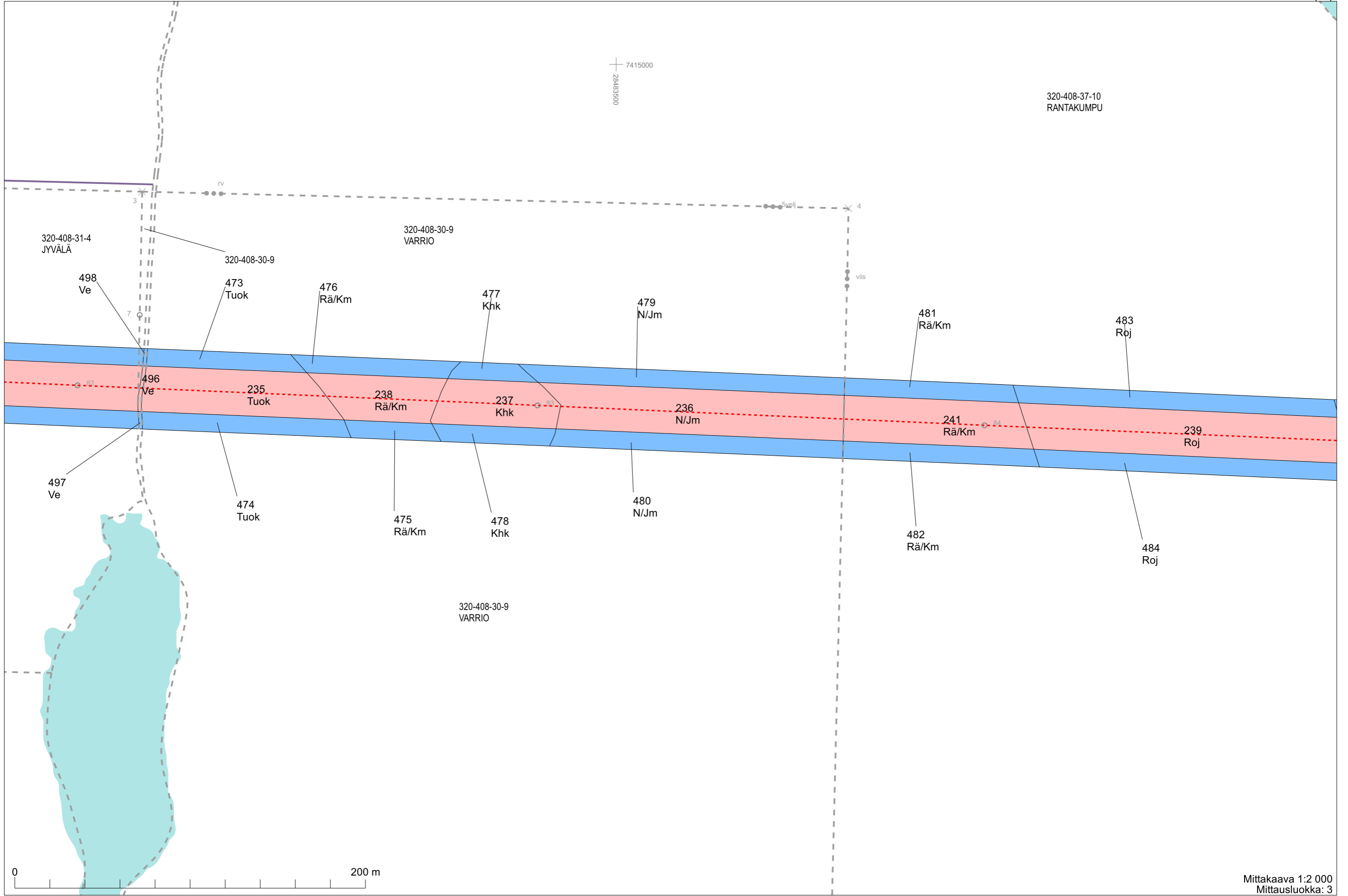


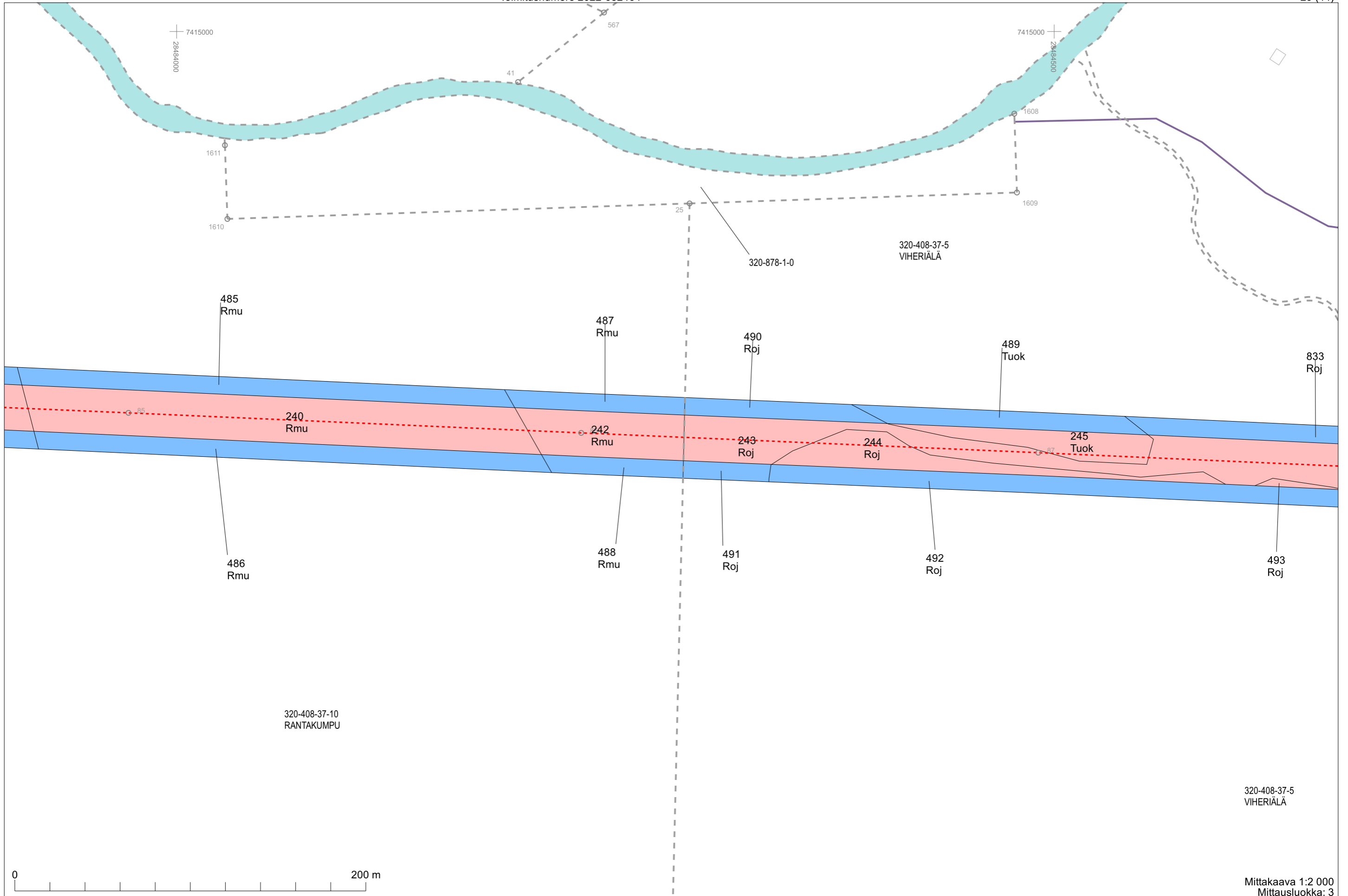
320-408-49-4

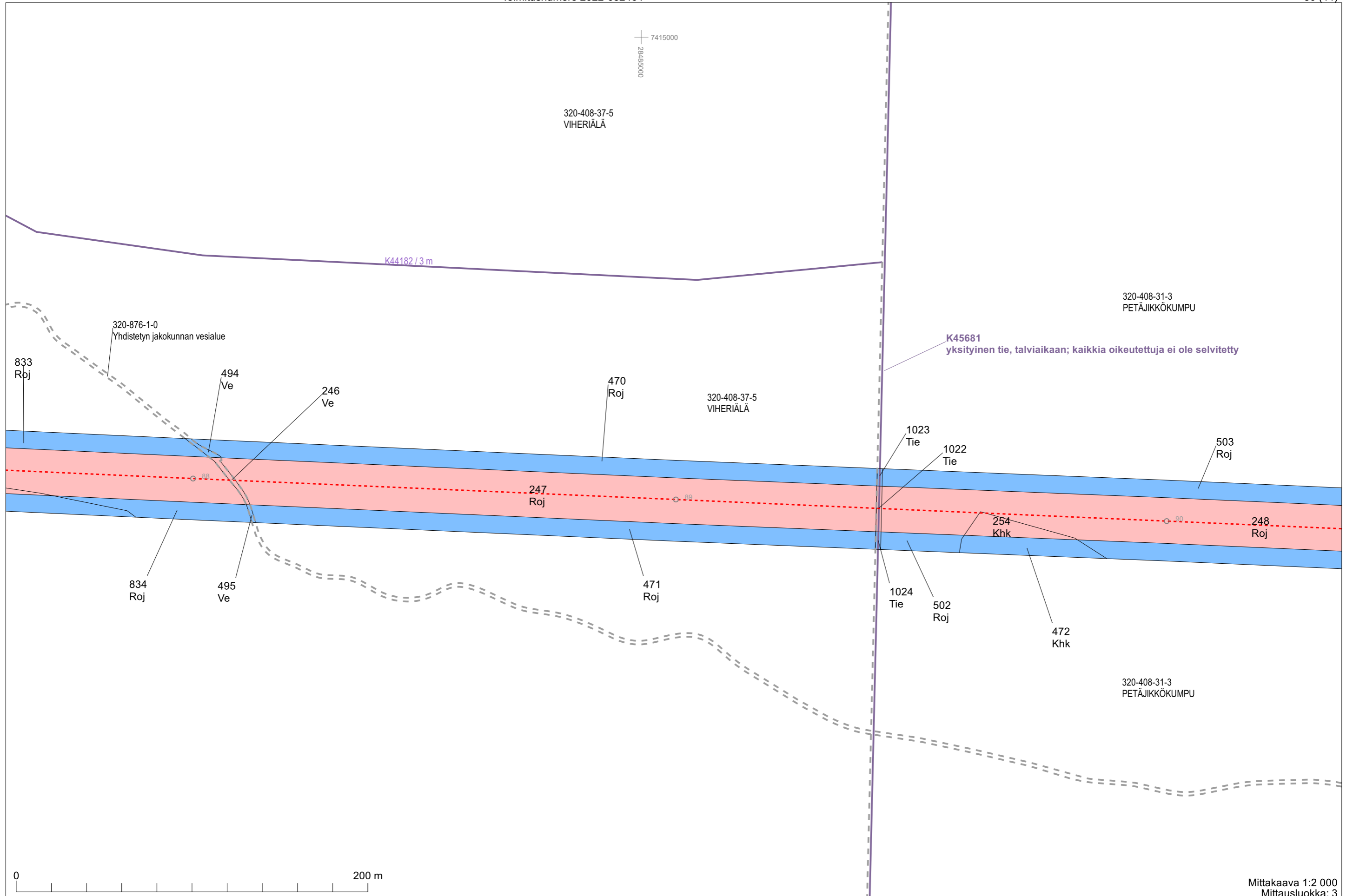
Mittakaava 1:2 000
Mittaussluokka: 3

Koordinaattijärjestelmä: ETRS-GKn/peruskoordinaatisto





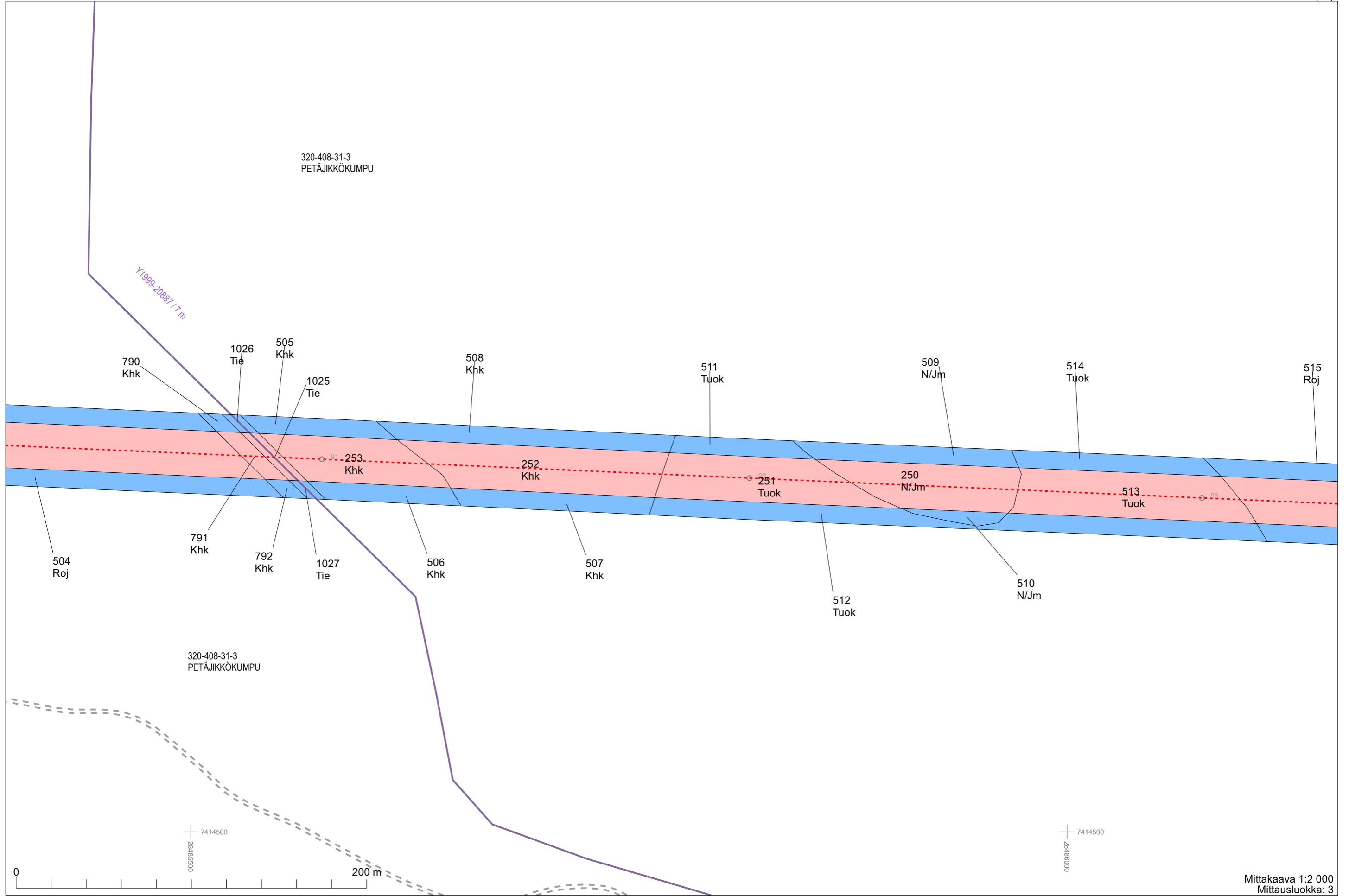




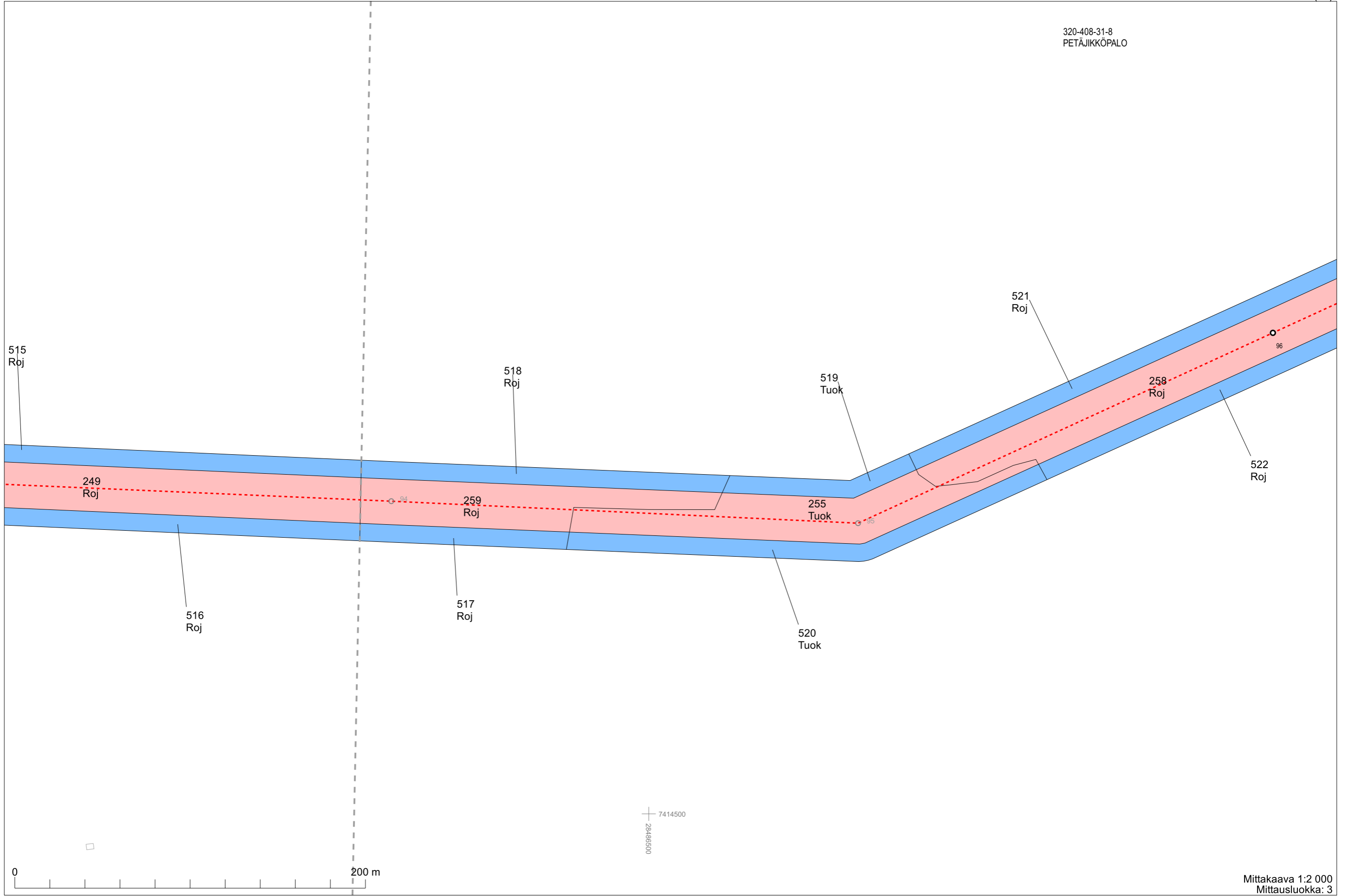
0 200 m

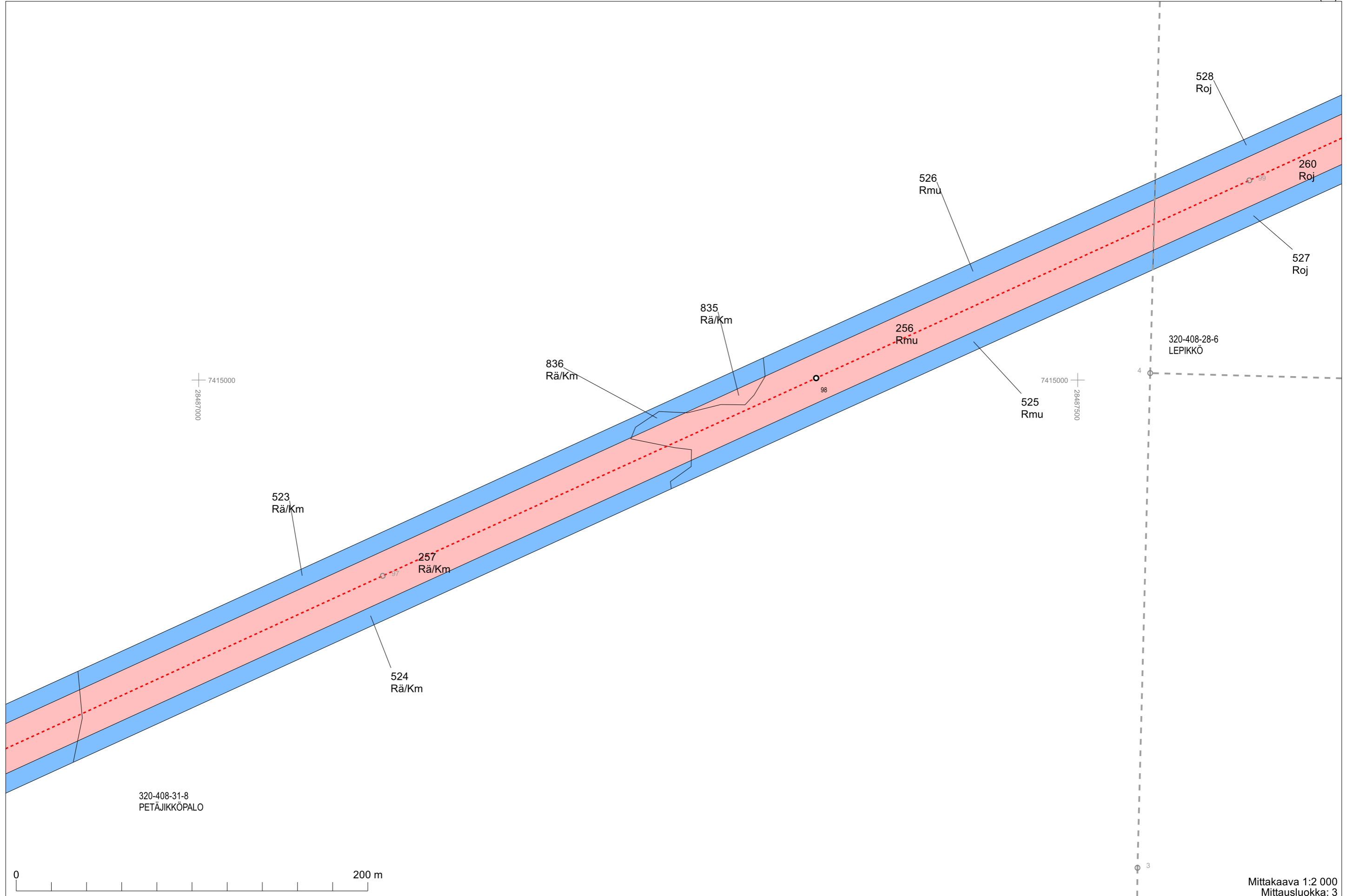
Mittakaava 1:2 000
Mittausluokka: 3

Koordinaattijärjestelmä: ETRS-GKn/peruskoordinaatisto



320-408-31-8
PETÄJIKKÖPALO





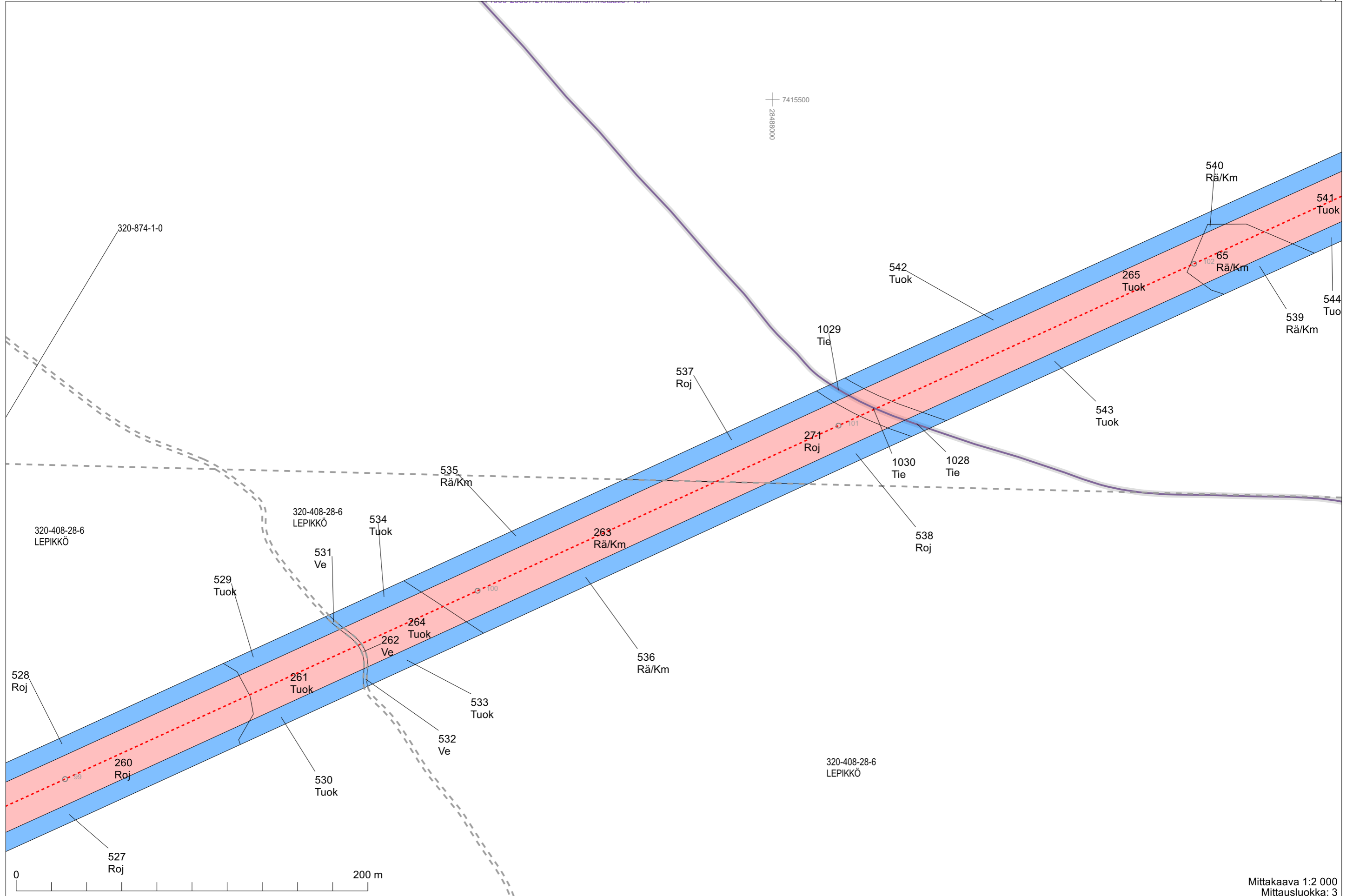
320-408-31-8
PETÄJIKKÖPALO

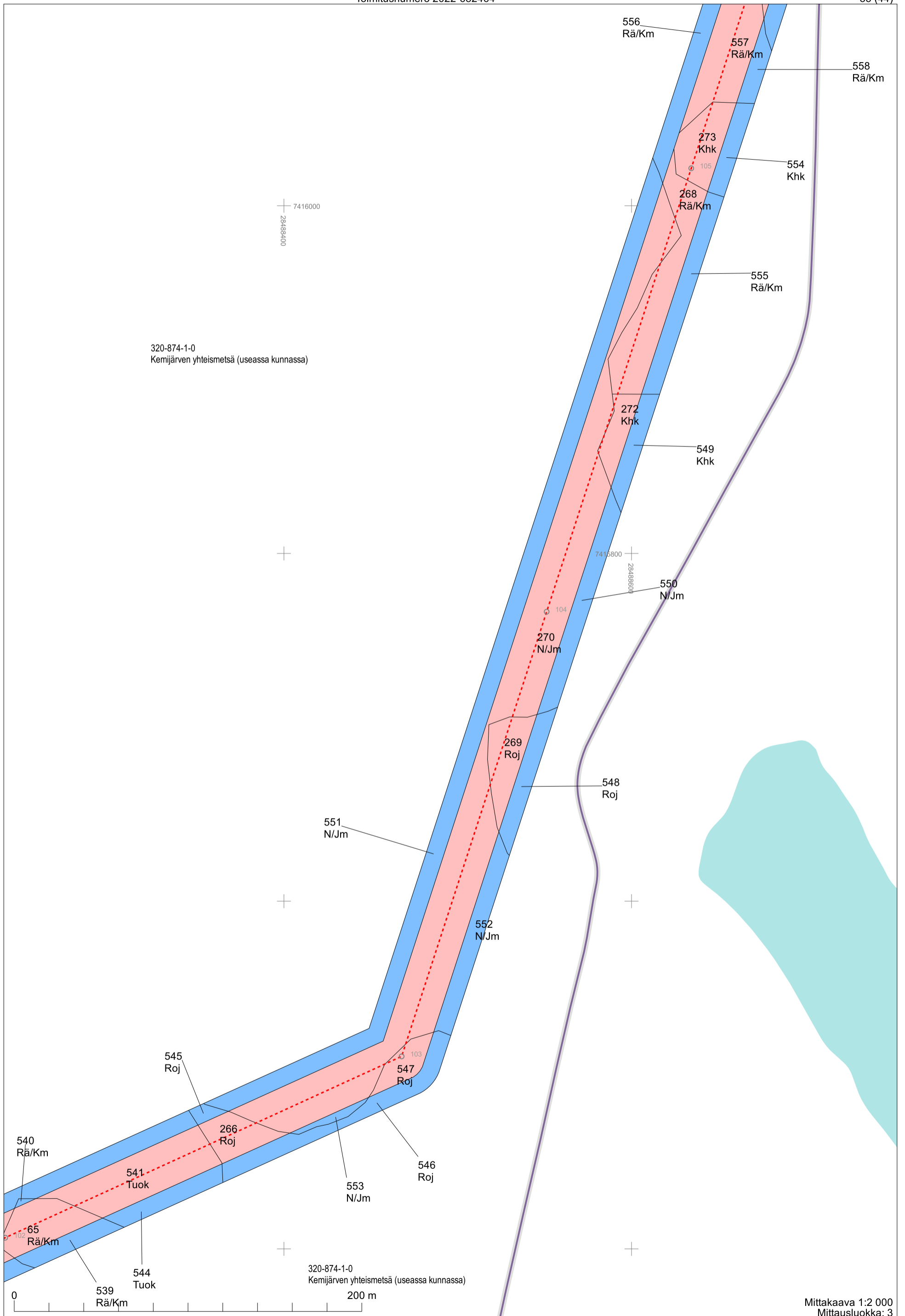
320-408-28-6
LEPIKKÖ

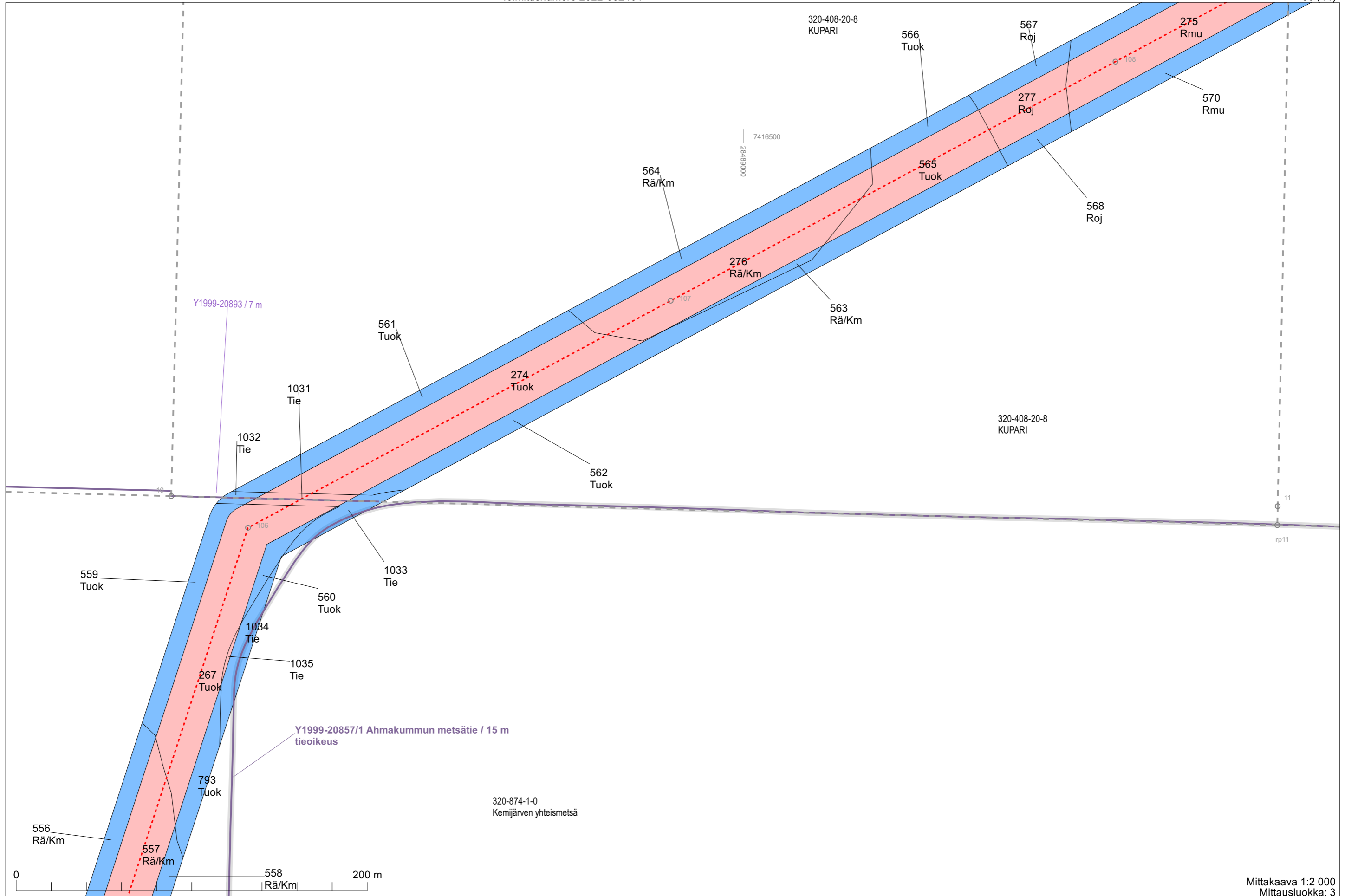


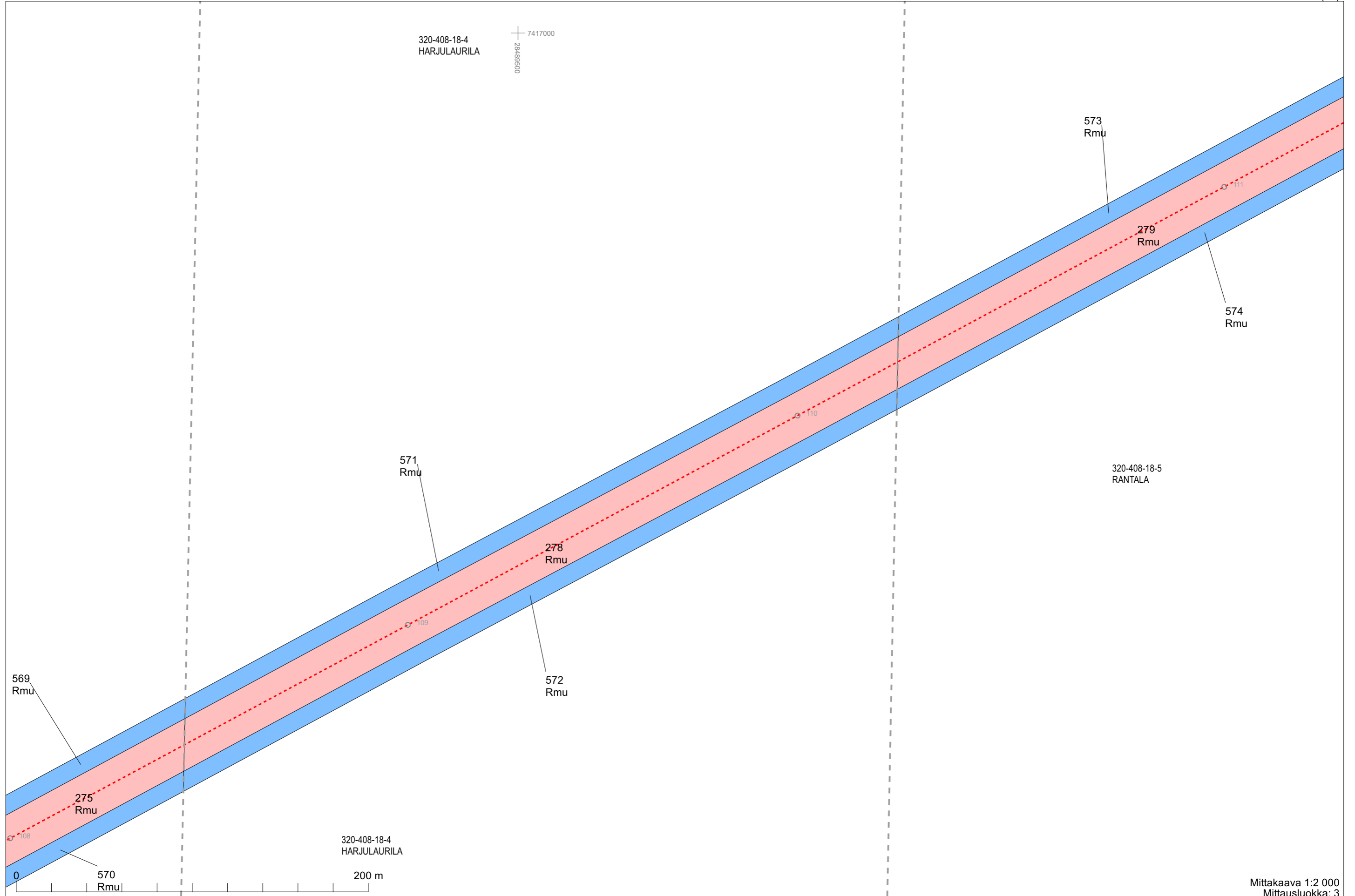
Mittakaava 1:2 000
Mittausluokka: 3

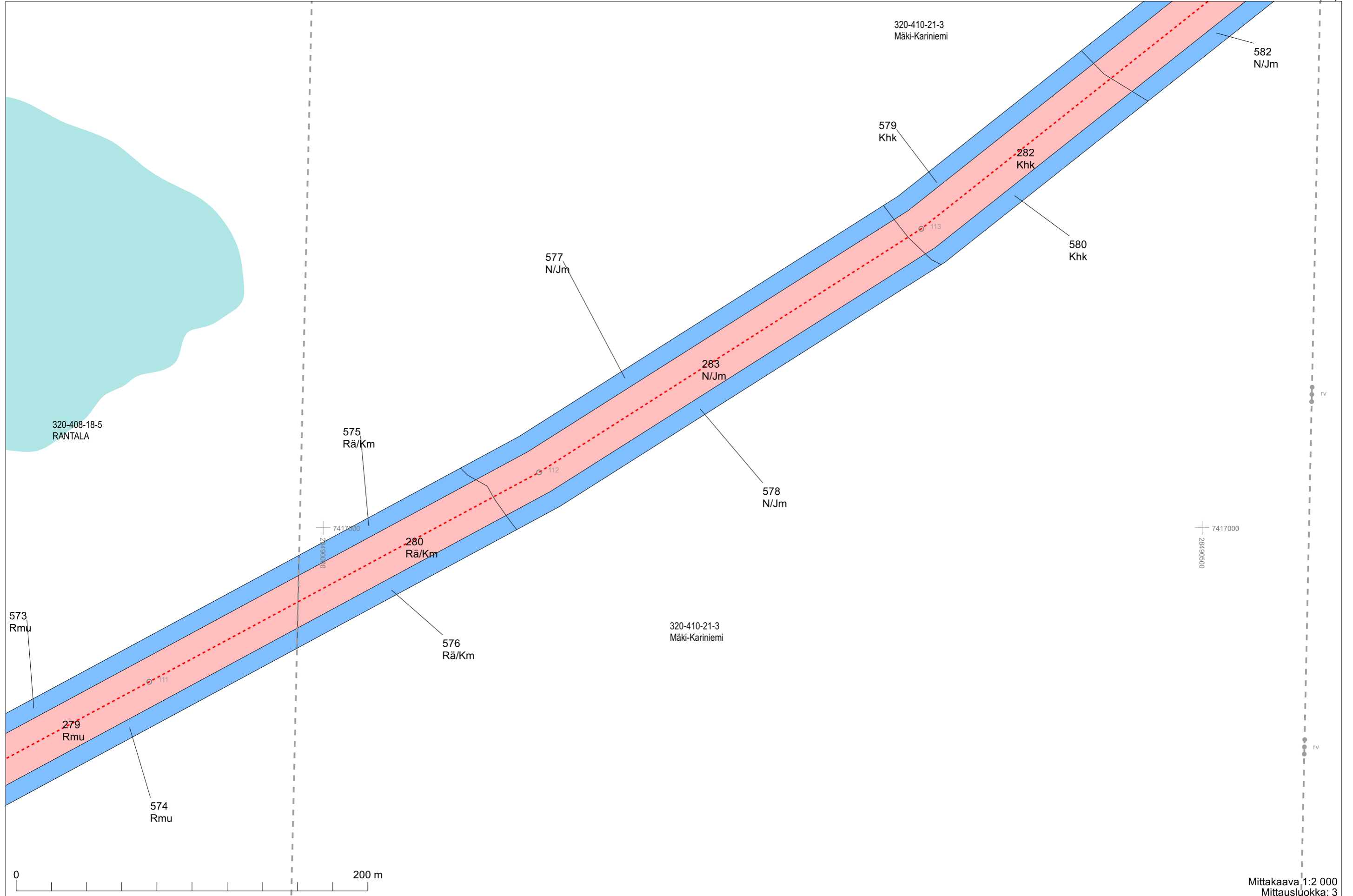
Koordinaattijärjestelmä: ETRS-GKn/peruskoordinaatisto

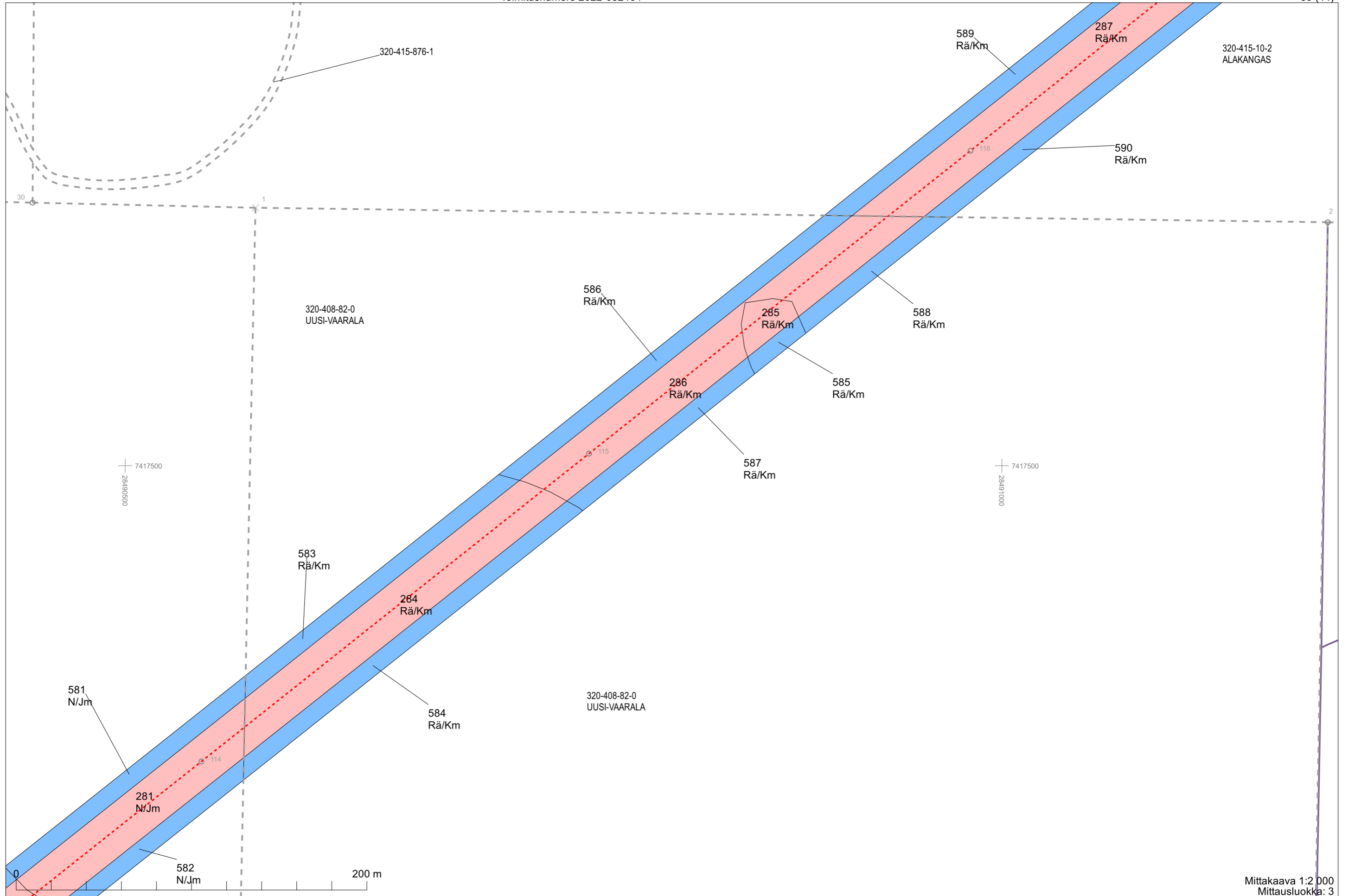


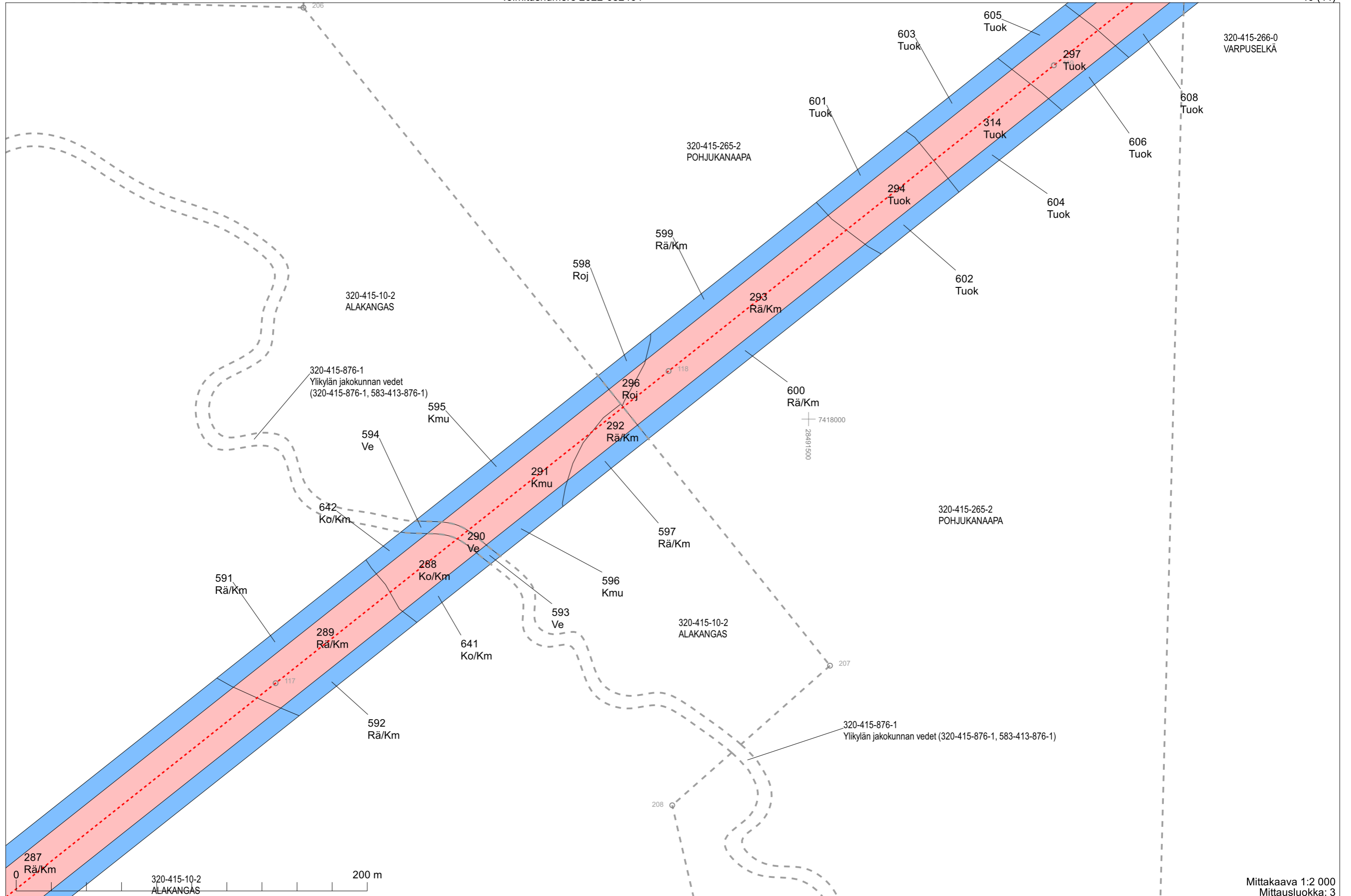


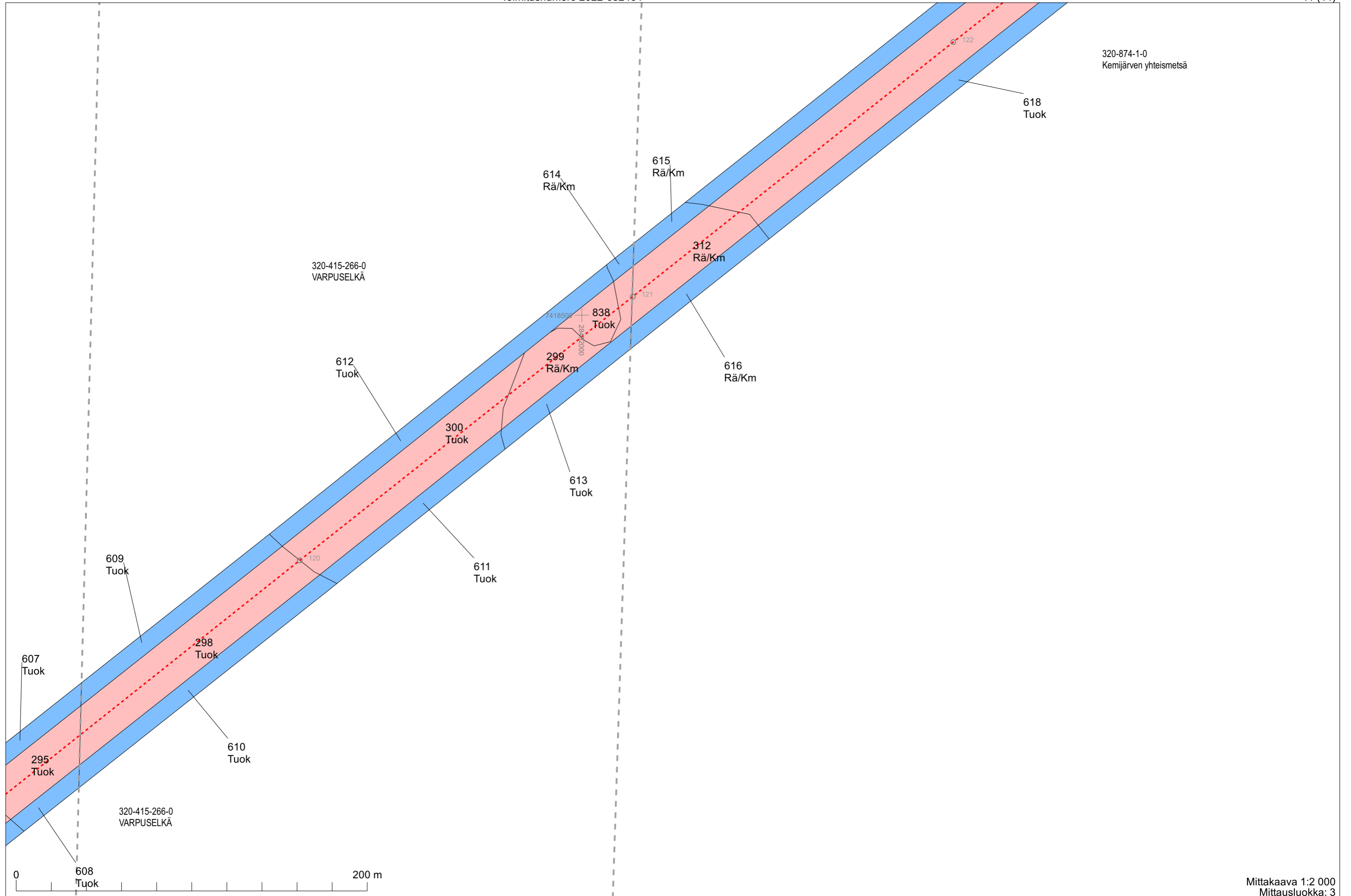


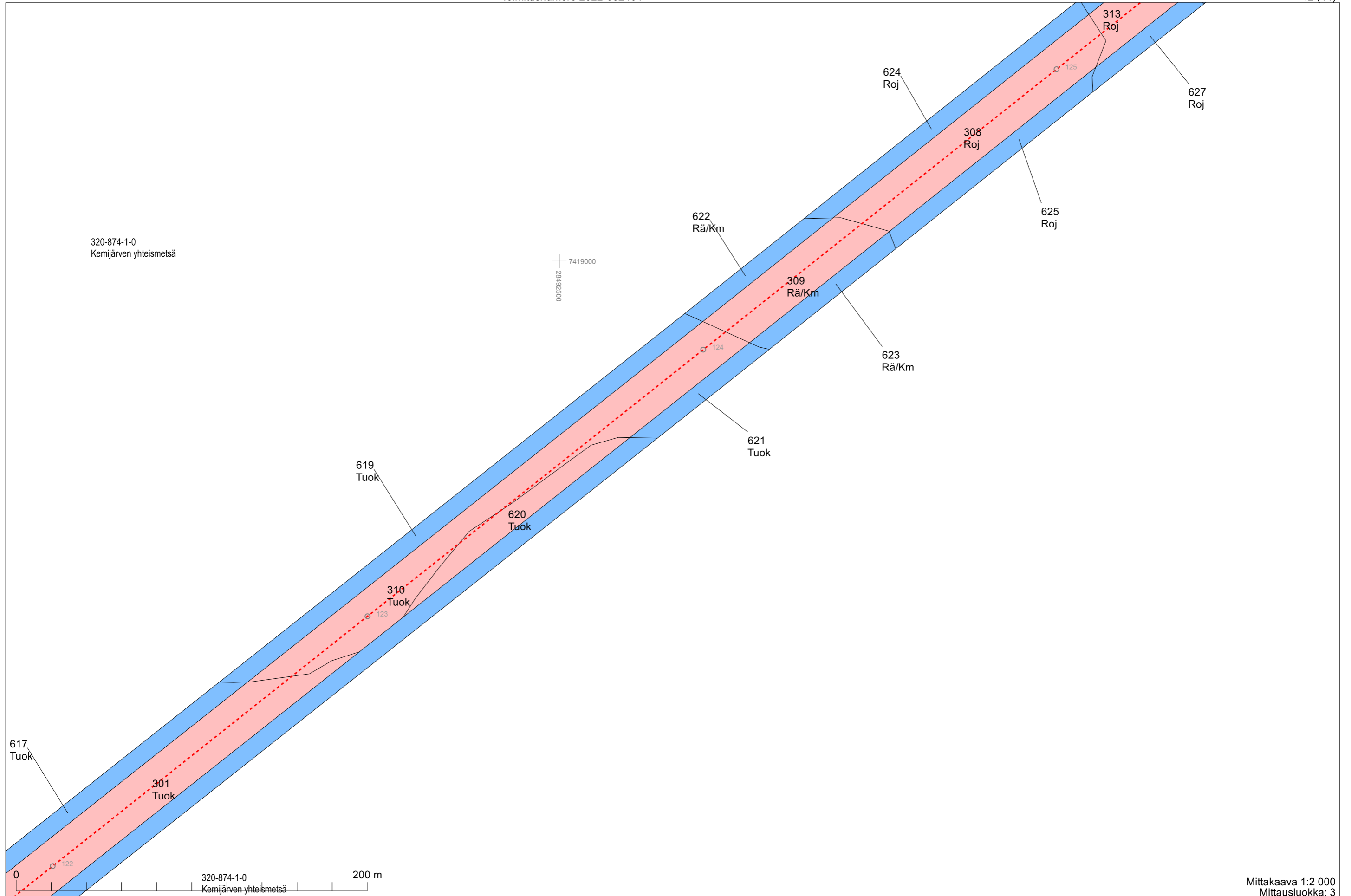


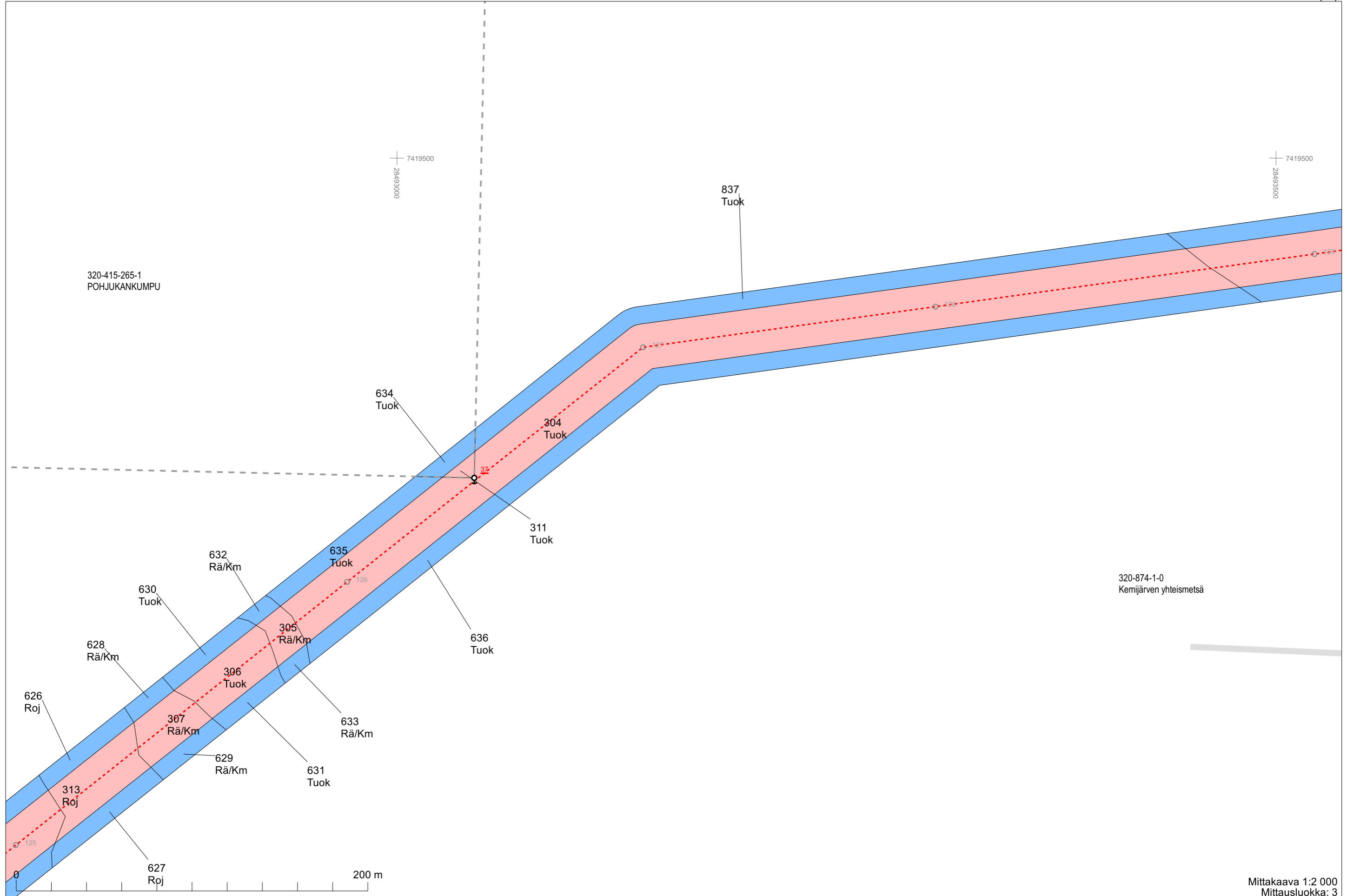


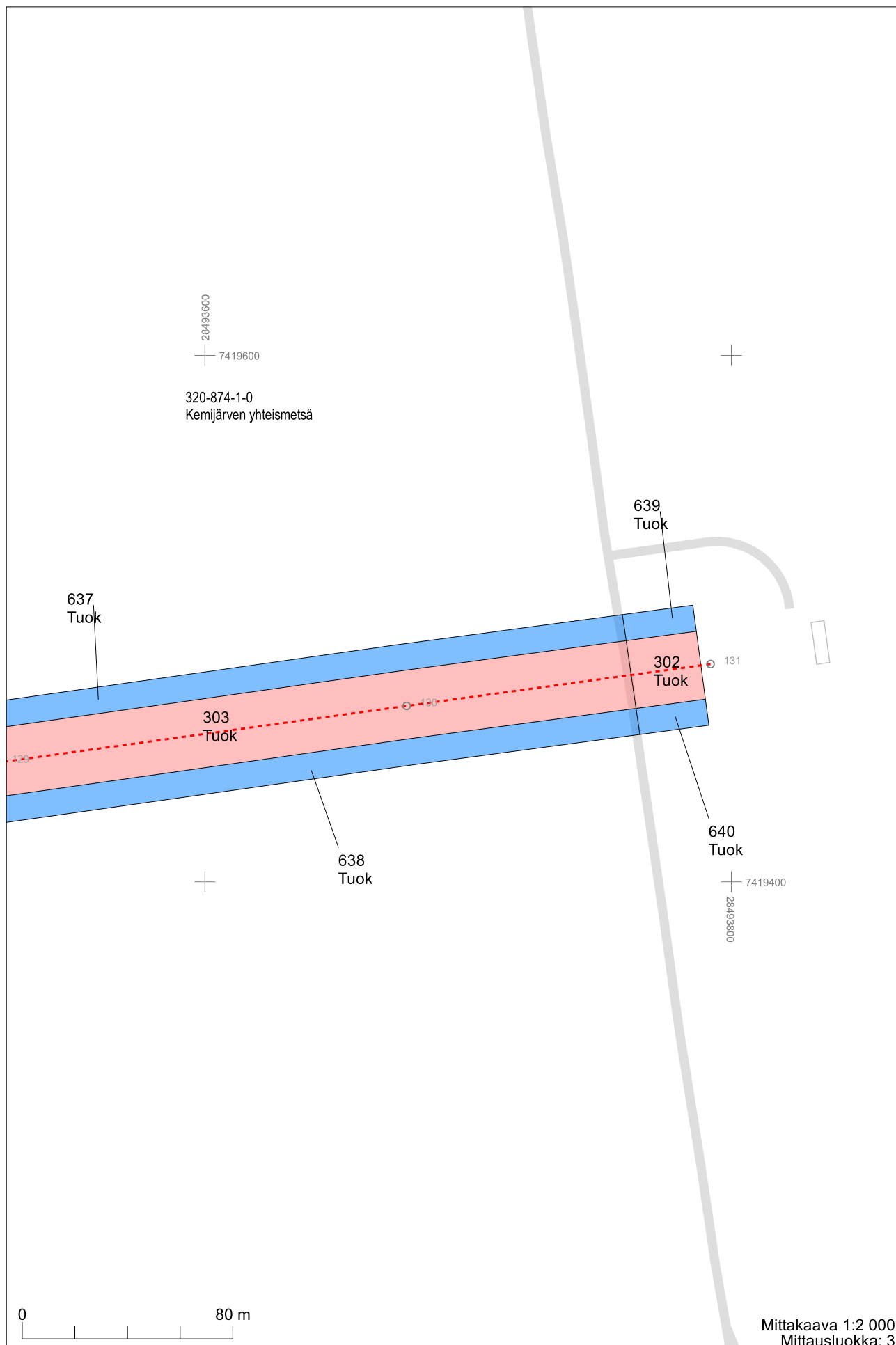

















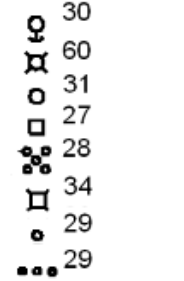






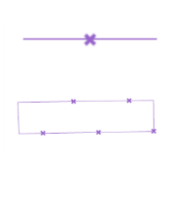



























































Toimituskartan selite

	Toimituksessa vahvistettu tai uusi	Toimituksessa mukana	Toimituksessa poistettu	Ei mukana toimituksessa
Kiinteistöjen välinen raja <ul style="list-style-type: none"> Tilan tai rekisteriyksikön raja Tontin tai yleisen alueen raja Kuntaraja 	  	  	  	  
Kiinteistötunnus <ul style="list-style-type: none"> Kiinteistö / määräala 	<u>297-411-1-31 (297-411-1-27)</u> (M601) Koivula	297-411-1-27		297-411-1-23
Rajamerkki <ul style="list-style-type: none"> Putkipyykki Maaperäkivipyykki Yksikivinen pyykki Nelikulmainen pyykki Viisikivinen pyykki Viisipaaluinen pyykki Rajapiste Rajaviitta 	       	       	       	       
Rajan pituus <ul style="list-style-type: none"> Rajamitta Rajamitta ja lisämitta 	31.0 21.0+2.5	31.0 21.0+2.5		
Muu rajamerkkien välinen etäisyys (sidemitta)				
Käyttöoikeus ja sen tunnus <ul style="list-style-type: none"> Tieoikeus, osan numero, leveys Muu linjamainen oikeus Alueellinen oikeus / maantien suoja-alue / näkemäalueen raja Vedenotto-oikeus 	  	  	  	  
Maastokuvio <ul style="list-style-type: none"> Tunnus Raja 	2 	2 		
Yksityistien vaikutusalueen rajaus				
Muut mahdolliset merkit <ul style="list-style-type: none"> Yksityistien liittymä Maatalousliittymä Kaivo Tien keskilinjan piste 	    	    		

Maaston havainnollistamiseksi saatetaan toimituskartalla esittää myös maastokartan rakennuksia ja teitä (harmaa), vesialueita (sininen) ja mahdollisesti myös muita kohteita. Toimituskartalla olevia koordinaattiristejä ja -lukuja voidaan käyttää paikantamisen apuna maastossa. Asemakaava-alueella näytetään kaavan mukainen käyttötarkoituksen lyhenne (esim. AO).