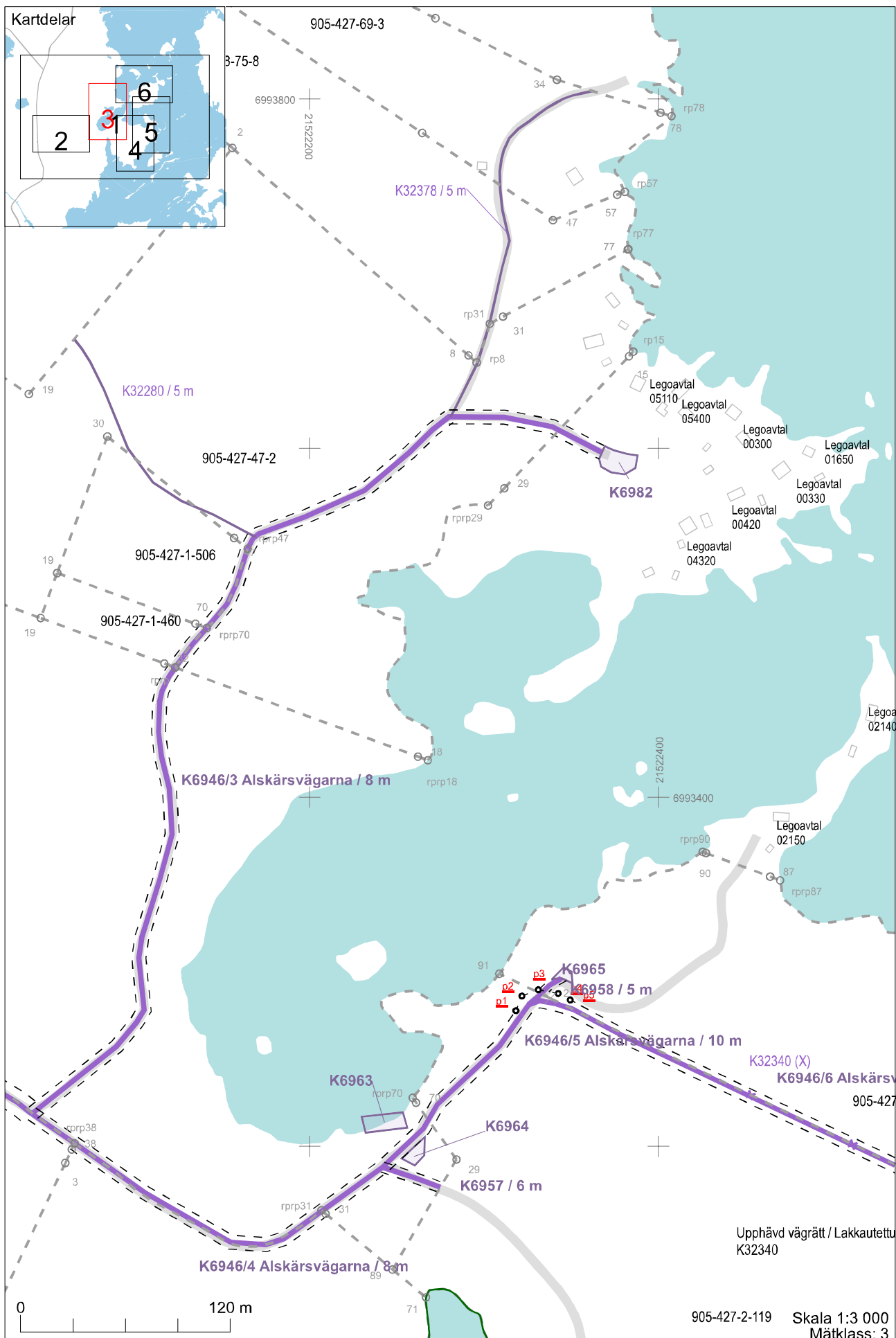
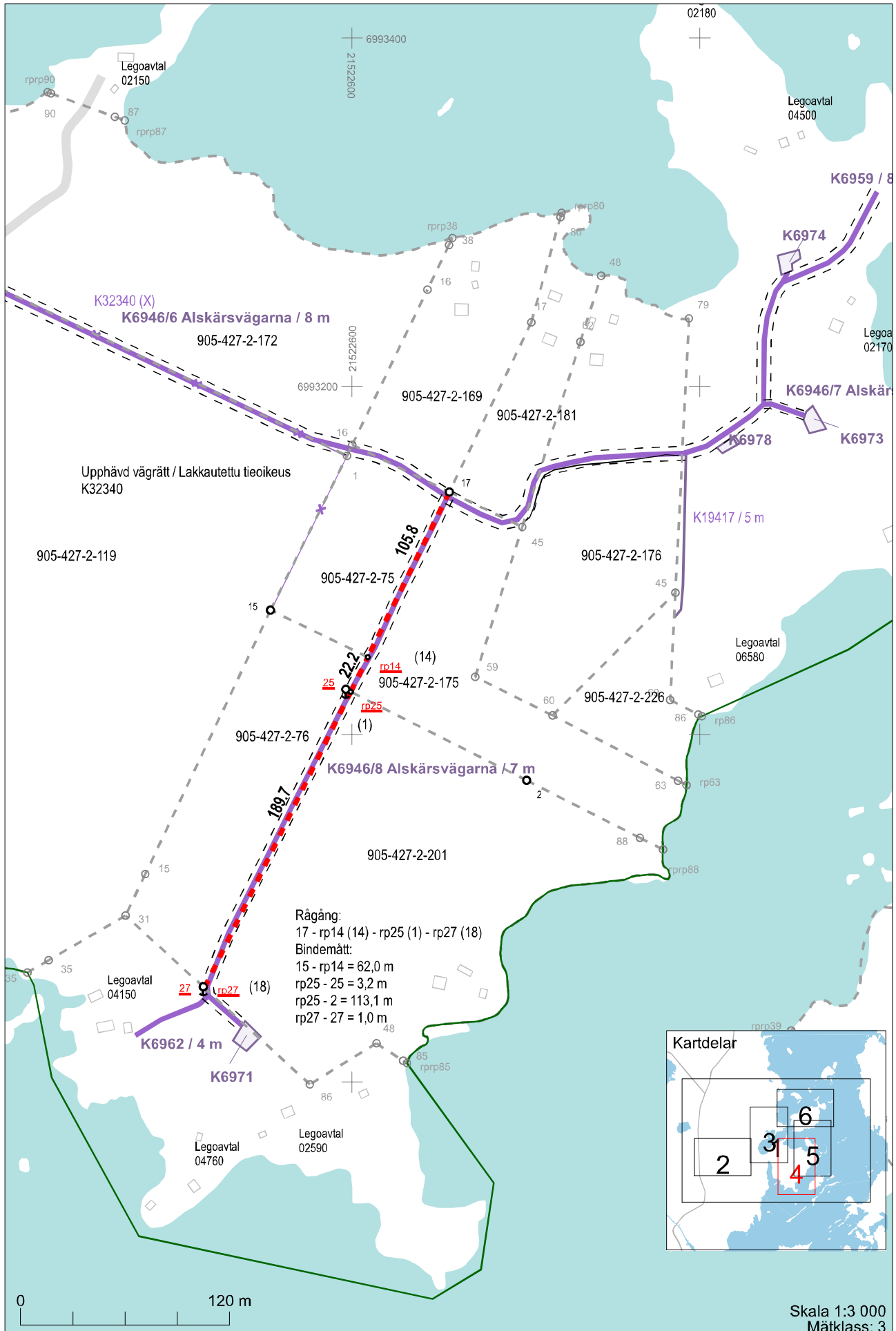
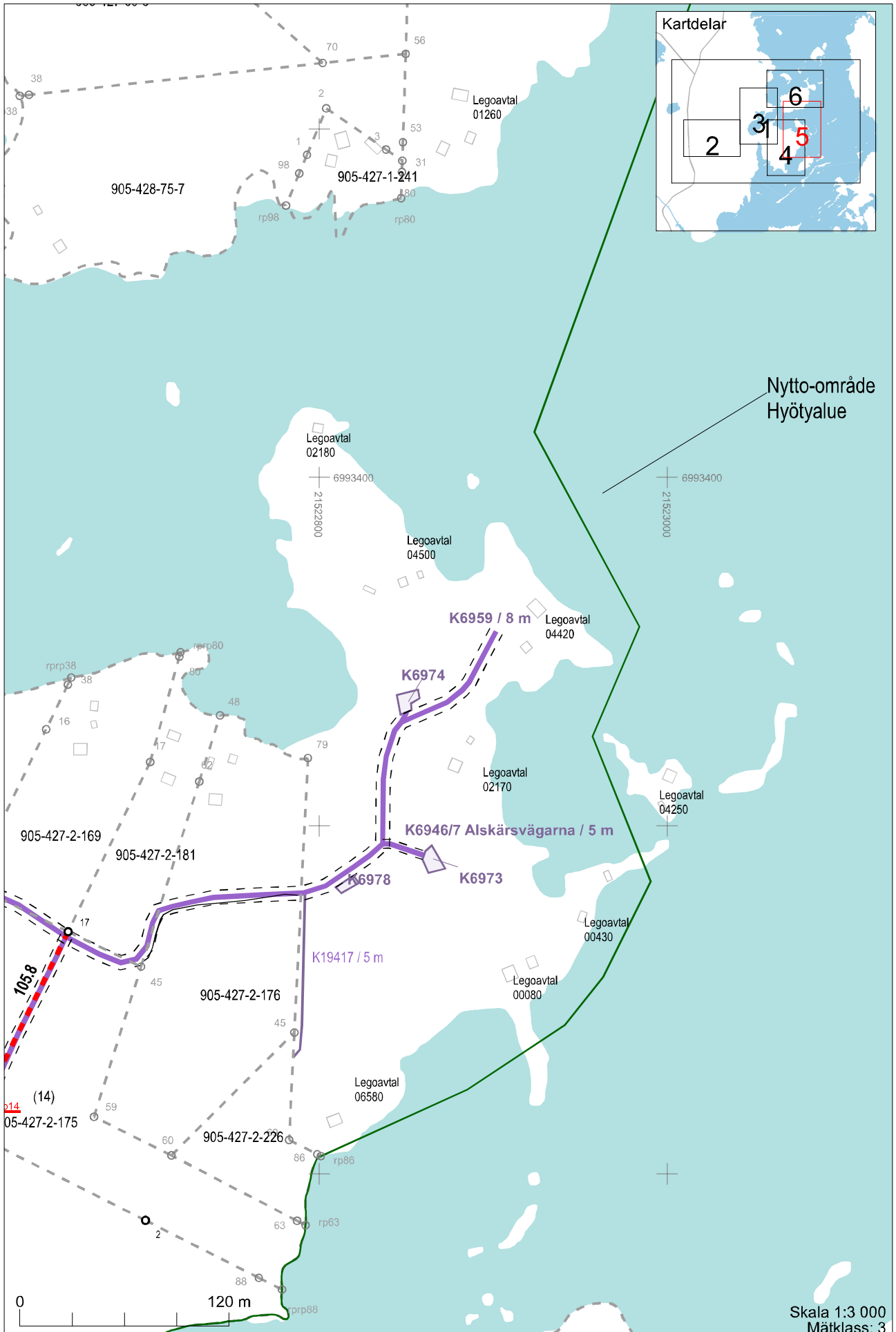


Skala 1:3 000  
Mätklass: 3

Koordinatsystem: ETRS-GKn/grundkoordinatsystem







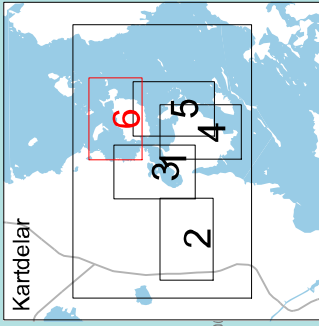
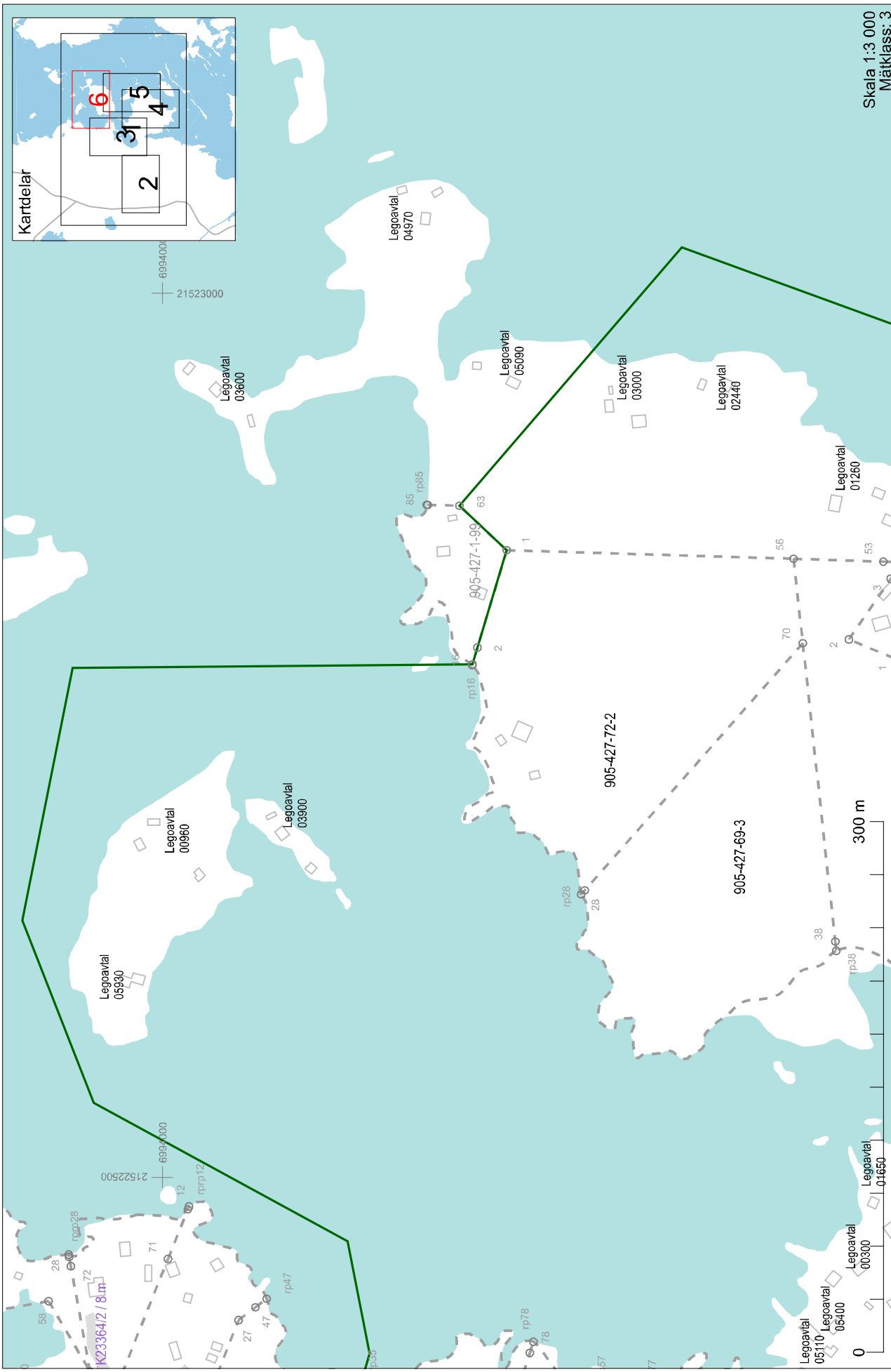


Förrättningskarta

Förrättningsnummer 2023-714355

MMLm/9119/33/2023





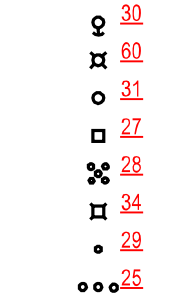
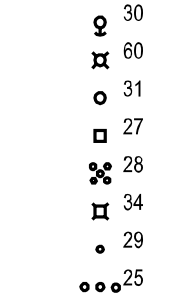
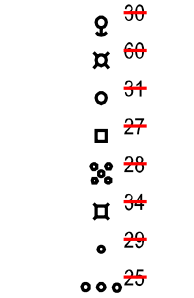



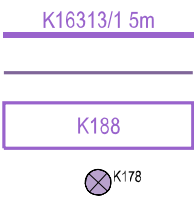
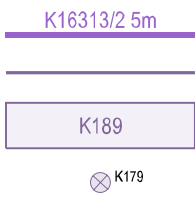
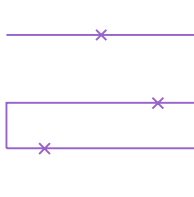
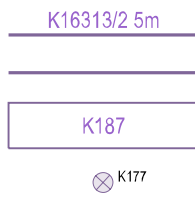




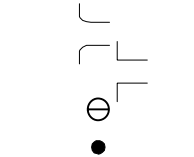
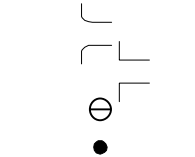
6 (7)



Skala 1:3 000  
Mätclass: 3

Koordinatsystem: ETRS-GKn/grundkoordinatsystem

Råmärkesförteckning				
Koordinatsystem: ETRS-GKn/grundkoordinatsystem				
Nr	N-koordinat	E-koordinat	Lägesnoggrannhet	Typ, beskaffenhet
27	6992854.254	21522515.313	0.20	Råpunkt, omarkerad i terrängen, bestämd i förr.
27	6992854.929	21522514.575	0.10	Råmärke, rör, byggd i förr.
2	6992973.490	21522700.328	0.20	Råmärke, enstena
25	6993024.353	21522599.271	0.20	Råpunkt, omarkerad i terrängen, bestämd i förr.
25	6993025.812	21522596.428	0.10	Råmärke, rör, byggd i förr.
14	6993044.285	21522609.109	0.20	Råpunkt, omarkerad i terrängen, bestämd i förr.
15	6993071.244	21522553.233	0.20	Råmärke, enstena
17	6993139.153	21522655.934	0.20	Råmärke, enstena
p1	6993277.879	21522318.204	0.20	Råpunkt, påle, byggd i förr.
p5	6993284.035	21522349.269	0.20	Råpunkt, påle, byggd i förr.
p2	6993286.264	21522321.697	0.20	Råpunkt, påle, byggd i förr.
p4	6993287.697	21522342.388	0.20	Råpunkt, påle, byggd i förr.
p3	6993289.862	21522330.988	0.20	Råpunkt, påle, byggd i förr.

	I förrättningen styrkt eller ny	Med i förrättningen	I förrättningen borttagen	Ej med i förrättningen
Rå mellan fastigheter - Lägenhet eller registerenhet - Tomt eller allmänt område - Kommungräns				
Fastighetsbeteckning - Fastighet / outbrutet område	<u>297-411-1-31 (297-411-1-27)</u> (M601) Koivula	297-411-1-27		297-411-1-23
Råmärke - Rör - Bult - Enstena - Fyrkantigt - Femstena - Fem pålar - Råpunkt - Råvettare				
Råns längd - Råmått - Råmått och tilläggsmått	31.0 21.0+2.5	31.0 21.0+2.5		
Annat avstånd mellan råmärken (bindemått)				
Nyttjanderättsenhet och -beteckning - Vägrätt, delnummer, bredd - Annan linjeartad rätt - Områdesrätt / skyddsområde / frisiktsområdesgräns - Rätt till tagande av vatten				
Terrängfigur - Beteckning - Gräns	2 	2 		
Enskild vägs verkningsområdesgräns				
Andra möjliga märken - Anslutning för enskild väg - Lantbruksanslutning - Brunn - Vägmitlinjens pålpunkt				

För att åskådliggöra terrängen kan på förrättningskartan framföras också terrängkartans byggnader och vägar (gråa), vattenområden (blåa) och möjligen också andra objekt.

På förrättningskartan befintliga koordinatkruss och -tal kan användas som hjälp för lokalisering. På stadsplaneområde framförs planens användningsändamåls förkortning (t.ex. AO).