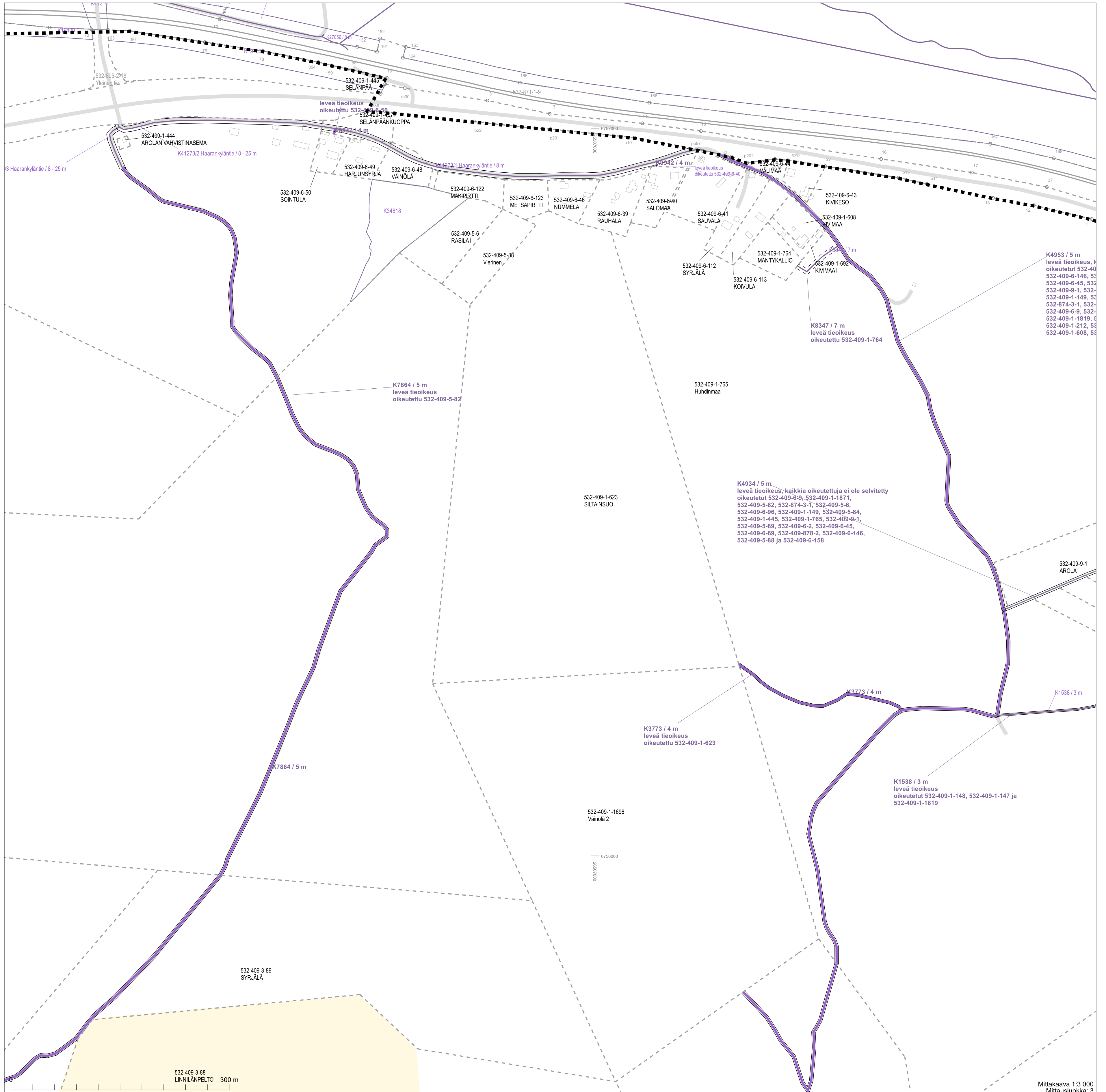


Mittakaava 1:3 000
Mittausluokka: 3

Koordinaattijärjestelmä: ETRS-GKN/peruskoodinaatisto



K4953 / 5 m
leveä tieoikeus, kaikkia oikeutettuja ei ole selvitetty
oikeutetut 532-409-6-146, 532-409-6-45, 532-409-9-1, 532-409-1-149, 532-409-3-1, 532-409-6-9, 532-409-1-1819, 532-409-1-212, 532-409-1-608, 532-409-1-608

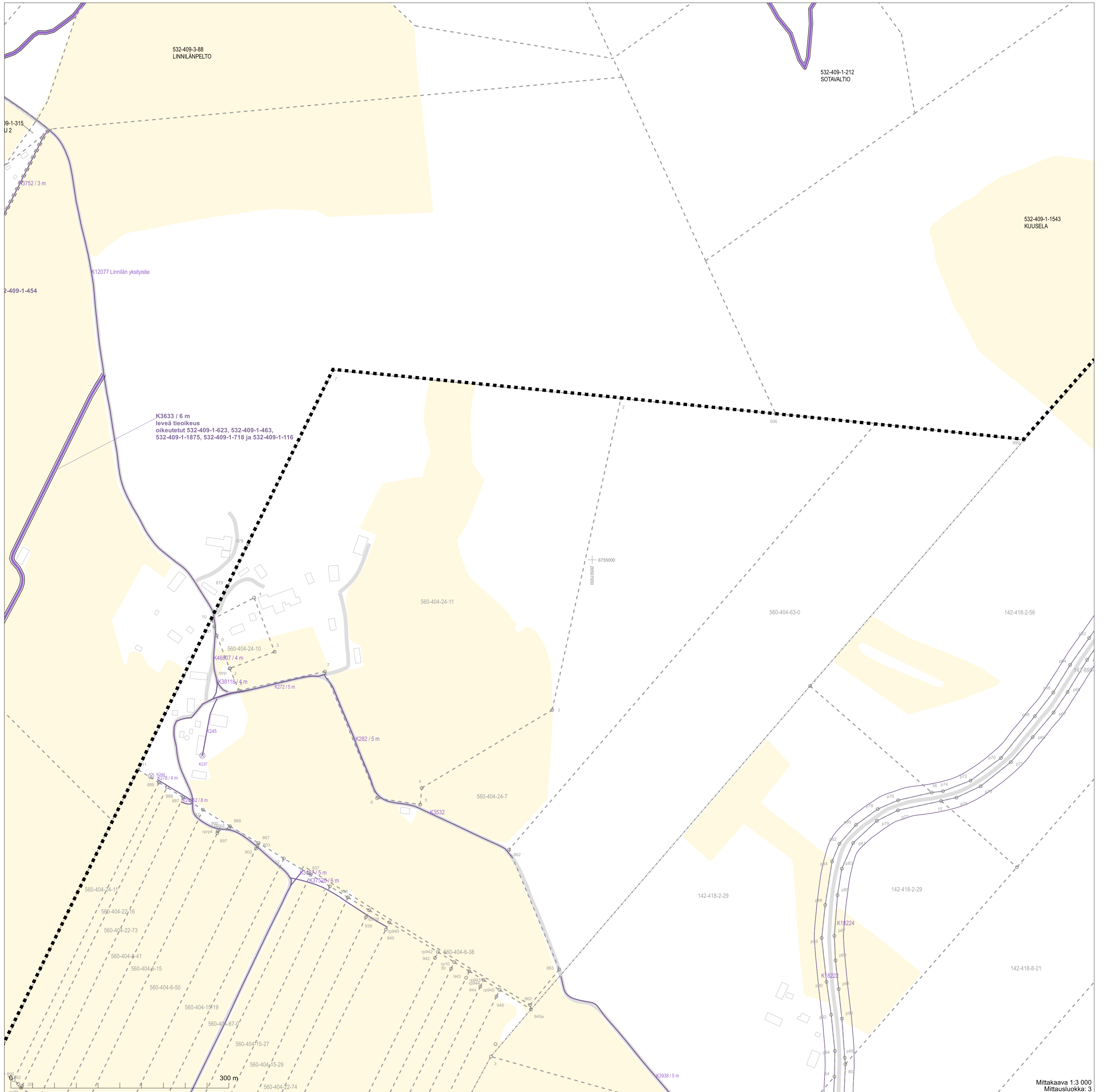
K4934 / 5 m
leveä tieoikeus, kaikkia oikeutettuja ei ole selvitetty
oikeutetut 532-409-6-9, 532-409-1-1871, 532-409-5-82, 532-874-3-1, 532-409-5-6, 532-409-6-96, 532-409-1-149, 532-409-5-84, 532-409-1-445, 532-409-1-765, 532-409-9-1, 532-409-5-89, 532-409-6-2, 532-409-6-45, 532-409-6-69, 532-409-878-2, 532-409-6-146, 532-409-5-88 ja 532-409-6-158

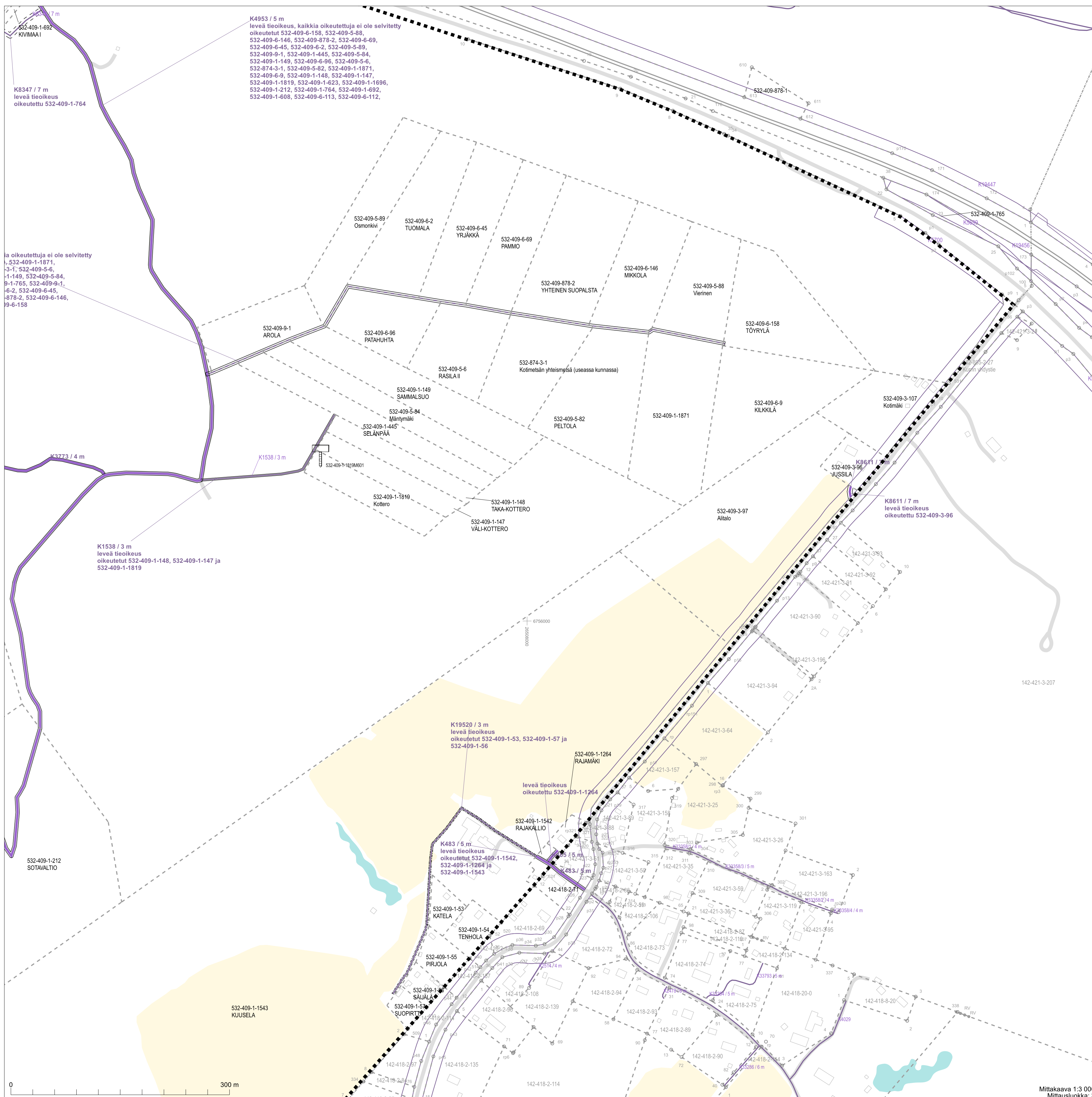
K1538 / 3 m
leveä tieoikeus
oikeutetut 532-409-1-148, 532-409-1-147 ja 532-409-1-1819

K3773 / 4 m
leveä tieoikeus
oikeutettu 532-409-1-623

K7864 / 5 m

532-409-3-88
LINNILÄNPELTO 300 m





K4953 / 5 m
leveä tieoikeus, kaikkia oikeutettuja ei ole selvitetty
oikeutetut 532-409-6-158, 532-409-5-88,
532-409-6-146, 532-409-878-2, 532-409-6-69,
532-409-6-45, 532-409-6-2, 532-409-5-89,
532-409-9-1, 532-409-1-445, 532-409-5-84,
532-409-1-149, 532-409-9-96, 532-409-5-6,
532-874-3-1, 532-409-5-82, 532-409-1-1871,
532-409-6-9, 532-409-1-148, 532-409-1-147,
532-409-1-1819, 532-409-1-623, 532-409-1-1696,
532-409-1-212, 532-409-1-764, 532-409-1-692,
532-409-1-608, 532-409-6-113, 532-409-6-112,









































































ia oikeutettuja ei ole selvitetty
532-409-1-1871,
-3-1, 532-409-5-6,
-1-149, 532-409-5-84,
9-1-765, 532-409-9-1,
-6-2, 532-409-6-45,
-878-2, 532-409-6-146,
9-6-158

K1538 / 3 m
leveä tieoikeus
oikeutetut 532-409-1-148, 532-409-1-147 ja
532-409-1-1819

K19520 / 3 m
leveä tieoikeus
oikeutetut 532-409-1-53, 532-409-1-57 ja
532-409-1-56

K483 / 5 m
leveä tieoikeus
oikeutetut 532-409-1-1542,
532-409-1-1264 ja
532-409-1-1543

532-409-1-1543
KUUSELA

	Toimituksessa vahvistettu tai uusi	Toimituksessa mukana	Toimituksessa poistettu	Ei mukana toimituksessa
Kiinteistöjen välinen raja -Tilan tai rekisteriyksikön raja -Tontin tai yleisen alueen raja -Kuntaraja	  	  	  	  
Kiinteistötunnus -Kiinteistö / määräala	297-411-1-31 (297-411-1-27) (M601) Koivula	297-411-1-27		297-411-1-23
Rajamerkki -Putkipyykki -Maaperäkivipyykki -Yksikivinen pyykki -Nelikulmainen pyykki -Viisikivinen pyykki -Viisipaaluinen pyykki -Rajapiste -Rajaviitta	       	       	       	       
Rajan pituus -Rajamitta -Rajamitta ja lisämitta	31.0 21.0+2.5	31.0 21.0+2.5		
Muu rajamerkkien välinen etäisyys (sidemitta)				
Käyttöoikeus ja sen tunnus -Tieoikeus, osan numero, leveys -Muu linjamainen oikeus -Alueellinen oikeus / maantien suoja-alue / näkemäalueen raja -Vedenotto-oikeus	  	  	  	  
Maastokuvio -Tunnus -Raja	2 	2 		
Yksityistien vaikutusalueen rajaus				
Muut mahdolliset merkit -Yksityistien liittymä -Maatalousliittymä -Kaivo -Tien keskilinjän piste	    	    		

Maaston havainnollistamiseksi saatetaan toimituskartalla esittää myös maastokartan rakennuksia ja teitä (harmaa), vesialueita (sininen) ja mahdollisesti myös muita kohteita.

Toimituskartalla olevia koordinaattiristejä ja -lukuja voidaan käyttää paikantamisen apuna maastossa. Asemakaava-alueella näytetään kaavan mukainen käyttötarkoituksen lyhenne (esim. AO).