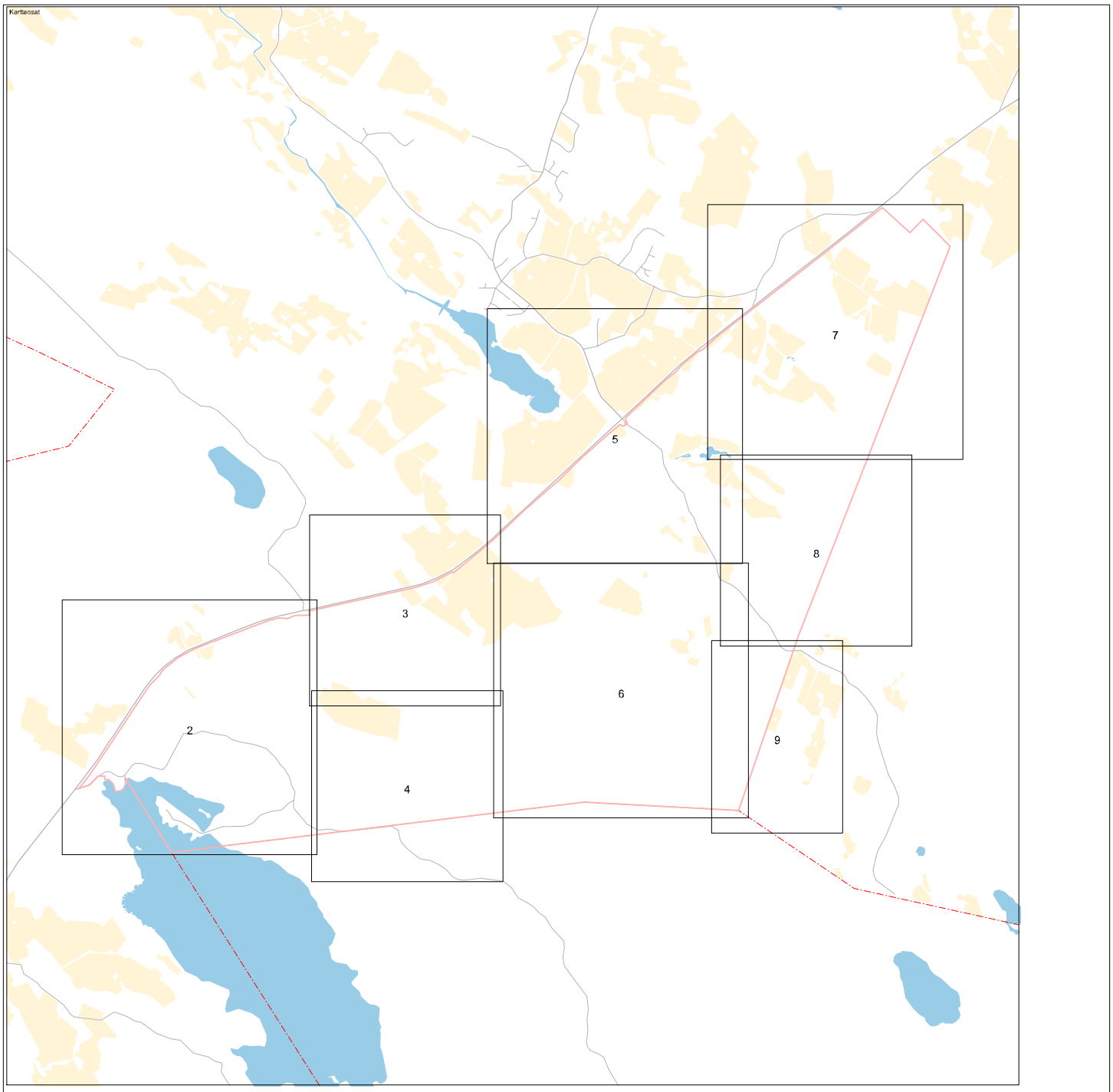

Mittakaava 1:1
Mittausluokka: 3
Koordinaattijärjestelmä: ETRS-GKn/peruskoordinaatisto

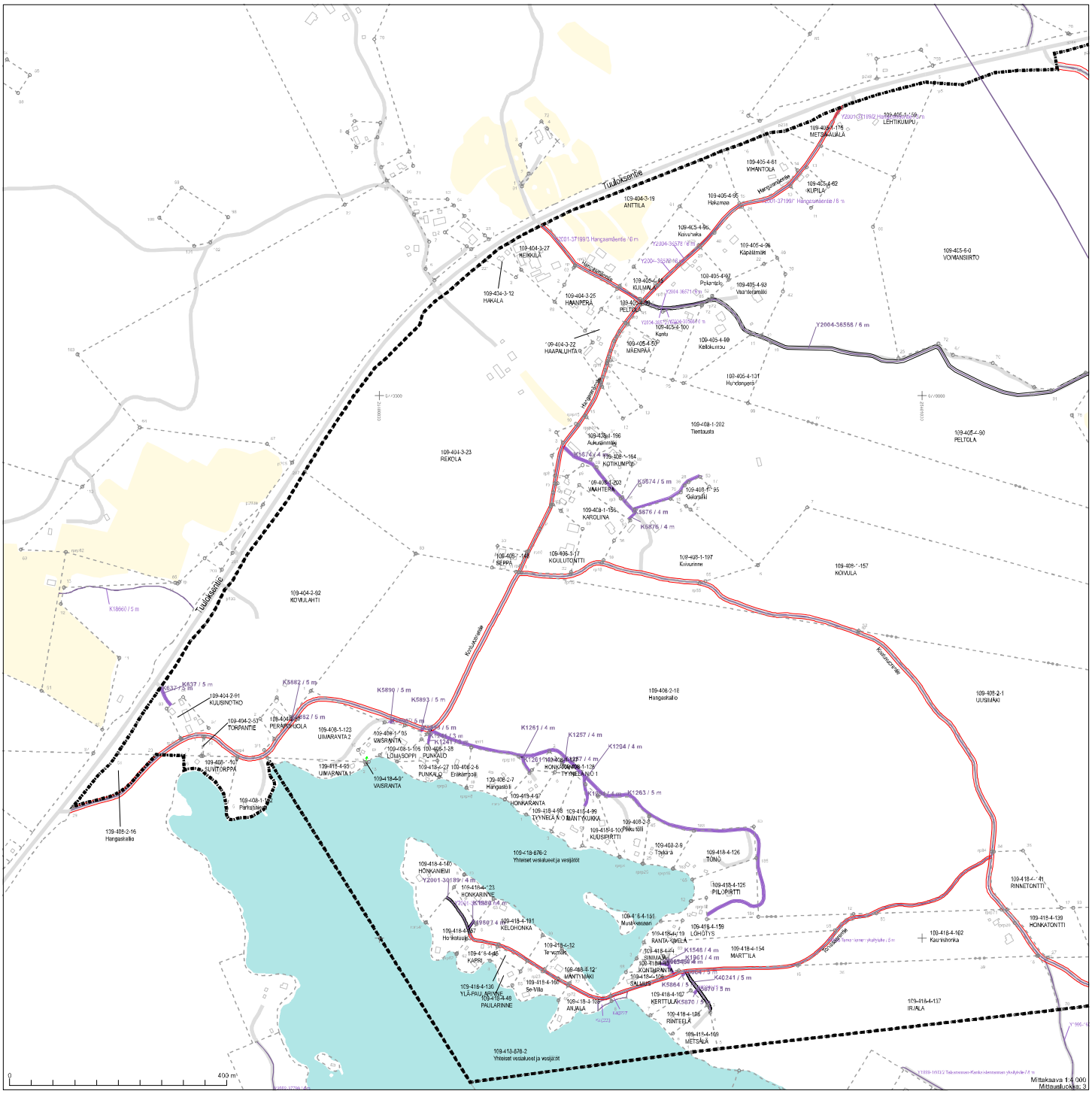
Tuuloksentie
Hangasmäentie
Kouluksentie
Kouluksentie
Kouluksentie
Kouluksentie
Y2001-37199/3 Hangasmäentie / 6 m
Y2001-37199/1 Hangasmäentie / 6 m
Y2004-36556 / 6 m
K18660 / 5 m
K5637 / 5 m
K5882 / 5 m
K5890 / 5 m
K5893 / 5 m
K5574 / 5 m
K5576 / 4 m
K5575 / 4 m
K1261 / 4 m
K1257 / 4 m
K1254 / 4 m
K1263 / 5 m
K1548 / 4 m
K1261 / 4 m
K40241 / 5 m
K5864 / 5 m
K5870 / 5 m
Y2001-36989 / 4 m
K18887 / 4 m
K18880 / 4 m
K5880 / 4 m
K5665 / 4 m
K5667 / 4 m
K5666 / 4 m
K5668 / 4 m
K5669 / 4 m
K5671 / 4 m
K5672 / 4 m
K5673 / 4 m
K5674 / 4 m
K5675 / 4 m
K5677 / 4 m
K5678 / 4 m
K5679 / 4 m
K5680 / 4 m
K5681 / 4 m
K5682 / 4 m
K5683 / 4 m
K5684 / 4 m
K5685 / 4 m
K5686 / 4 m

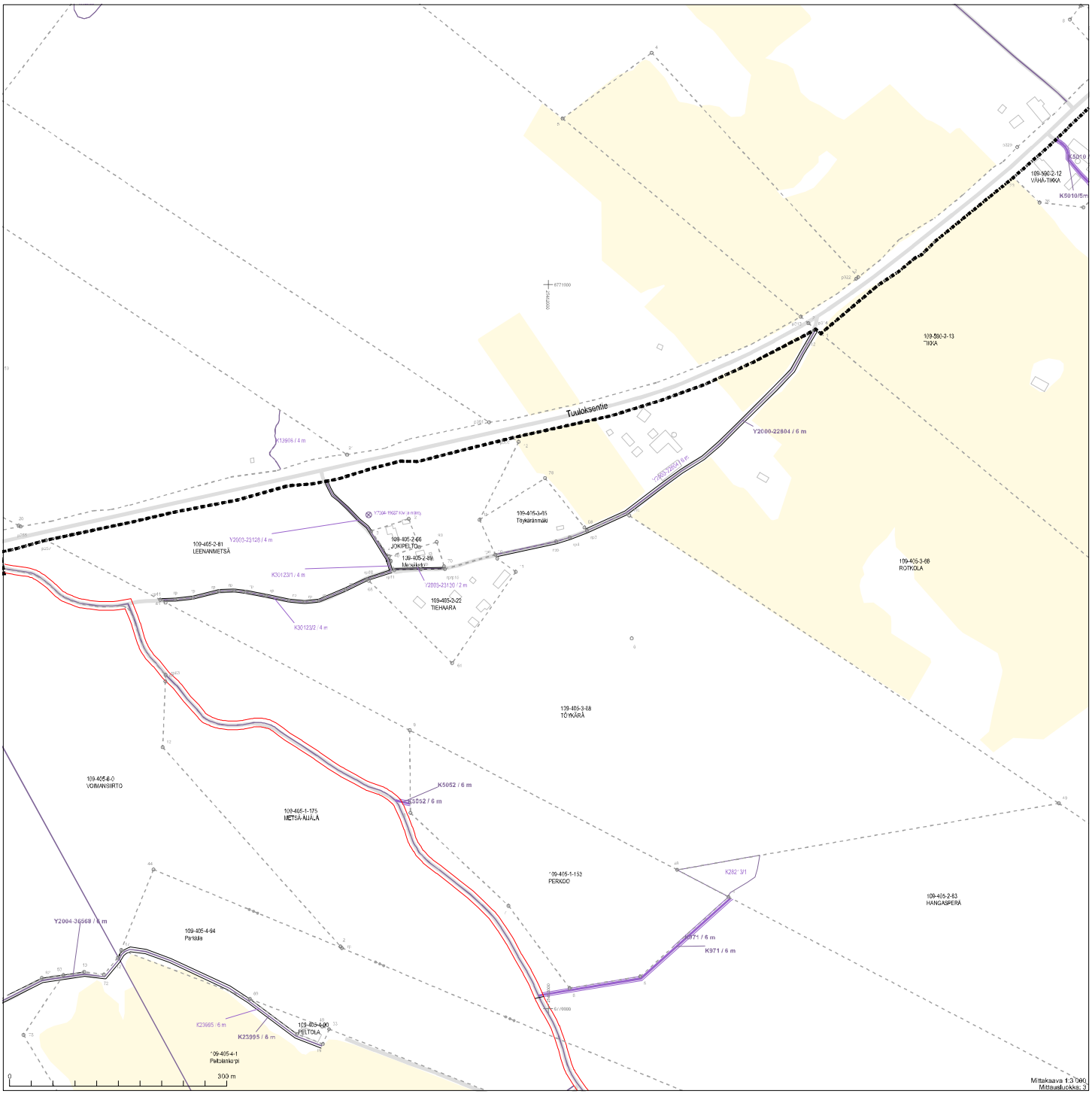

Mittakaava 1:3 000
Mittauslukka: 3

Koordinaattijärjestelmä: ETRS-GKn/peruskoordinaatisto

Mittakaava 1:3 000
Mittausliikkeen 3

Koordinaattijärjestelmä: ETRS-GKn/peruskoordinaatisto

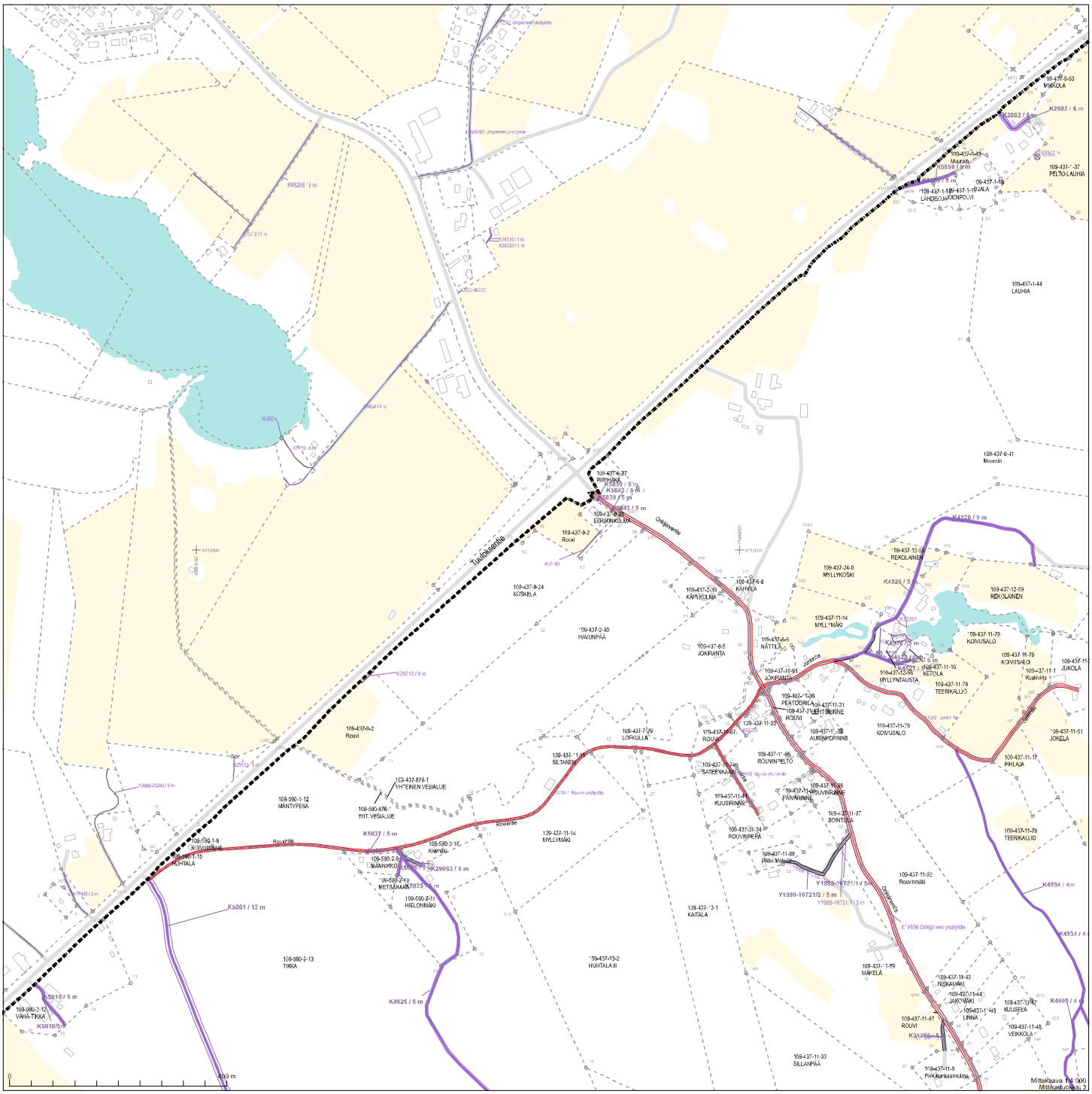

Koordinaattijärjestelmä: ETRS-GKn/peruskoordinaatisto

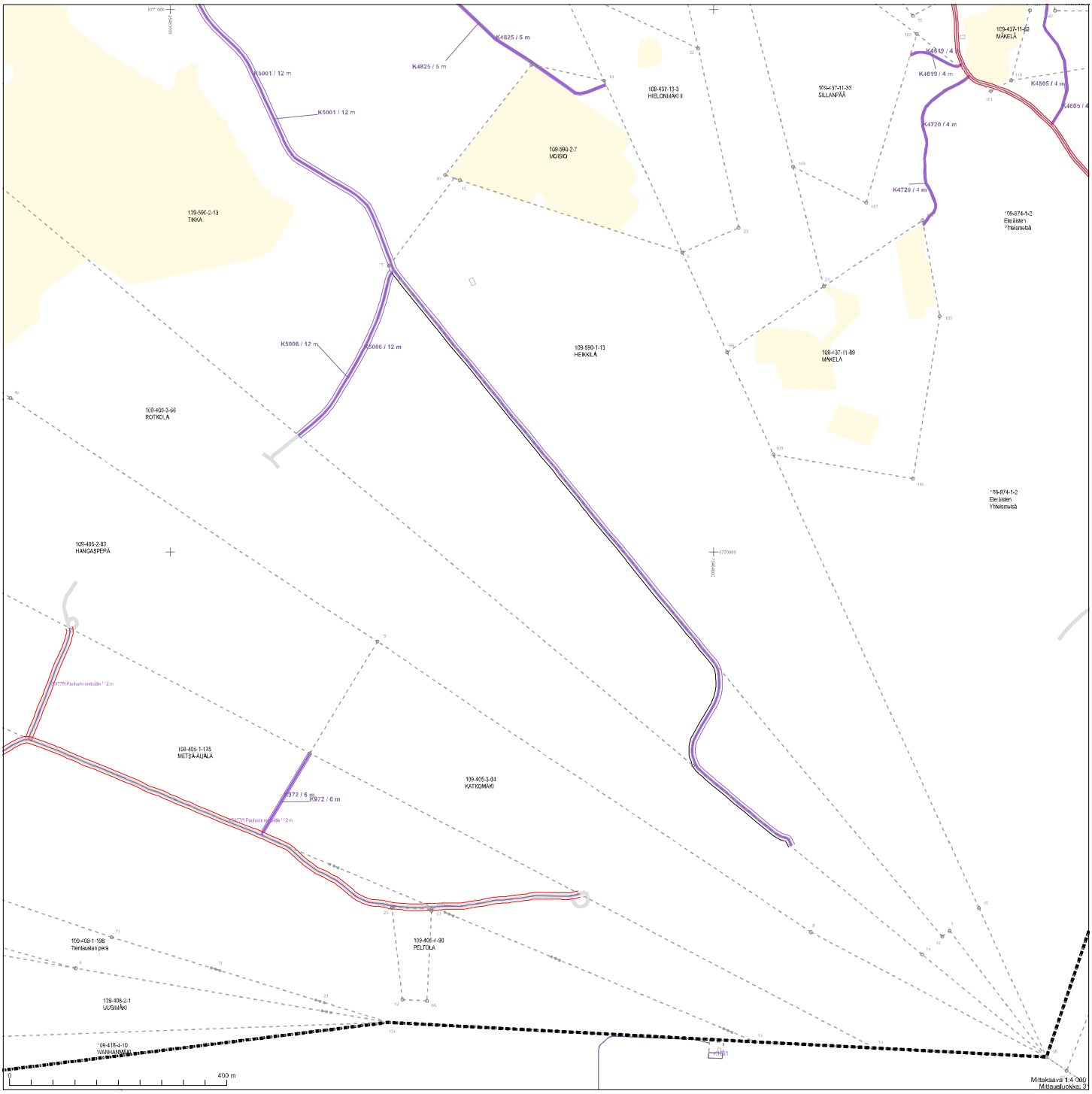

Mittakaava 1:4 000
Mittauslukkka: 31

Koordinaattijärjestelmä: ETRS-GKn/peruskoordinaatisto

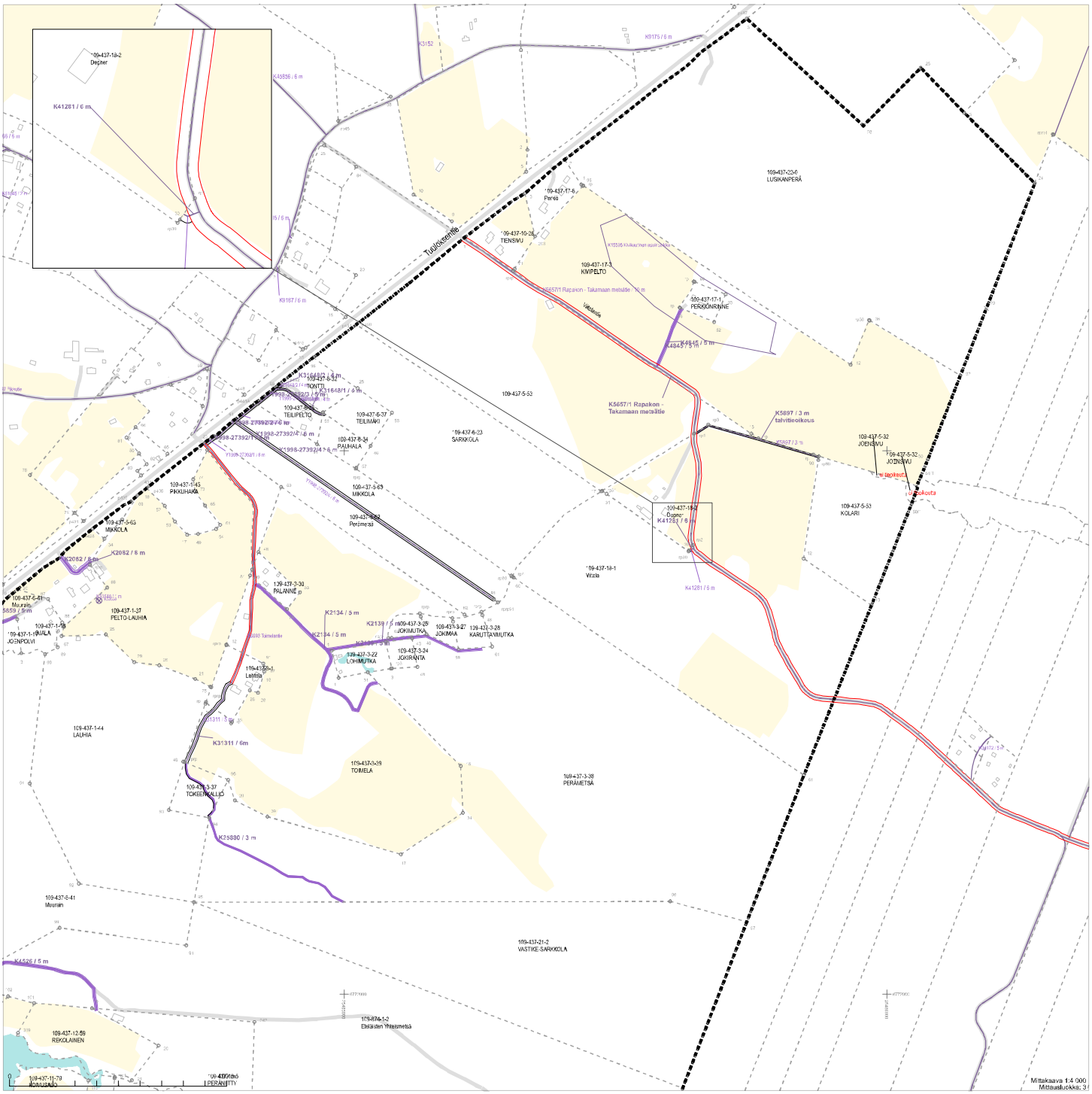

Koordinaattijärjestelmä: ETRS-GKn/peruskoordinaatisto

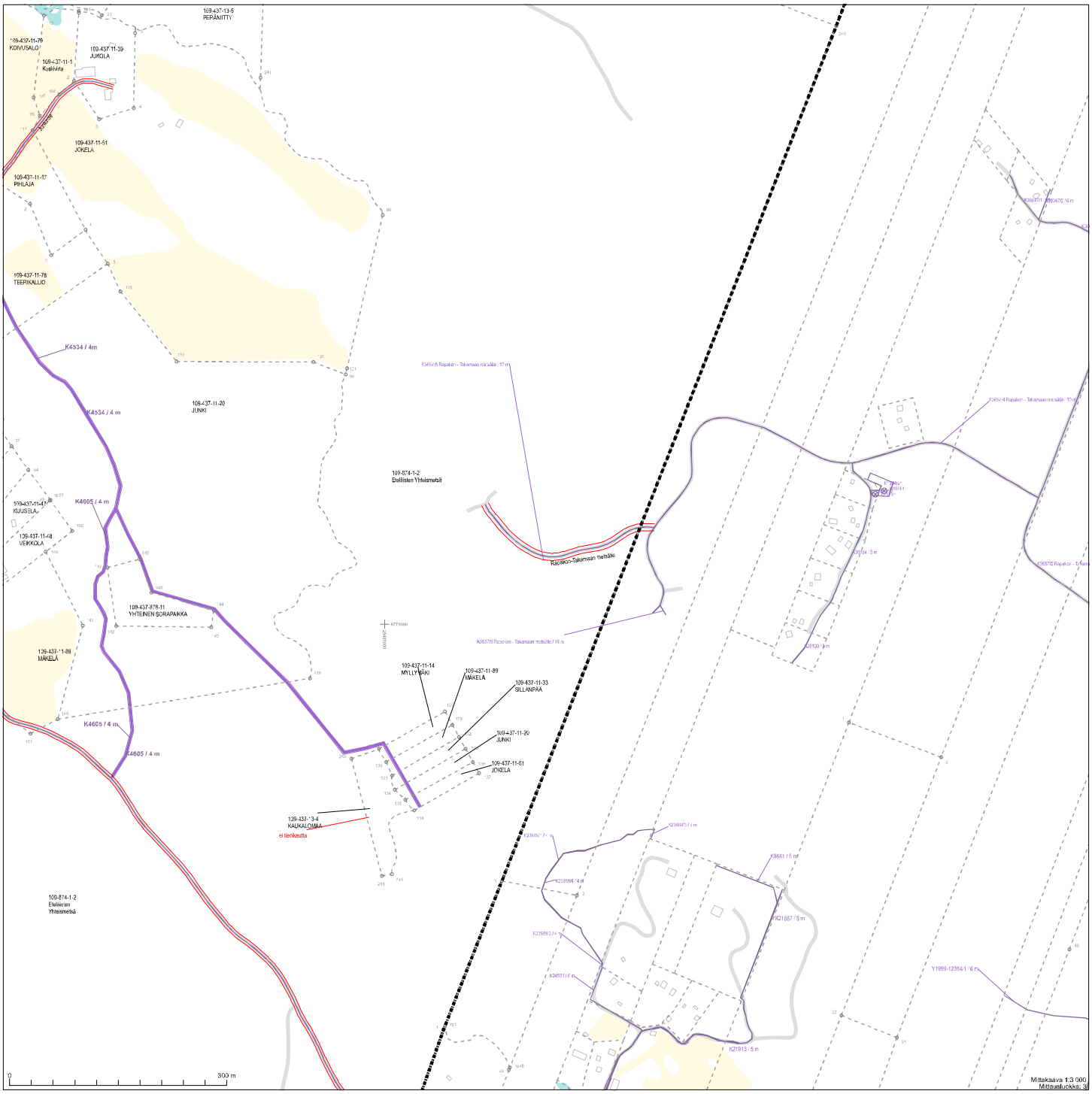

Mittakaava 1:3 000
Mittauslukkka: 3J

Koordinaattijärjestelmä: ETRS-GKn/peruskoordinaatisto

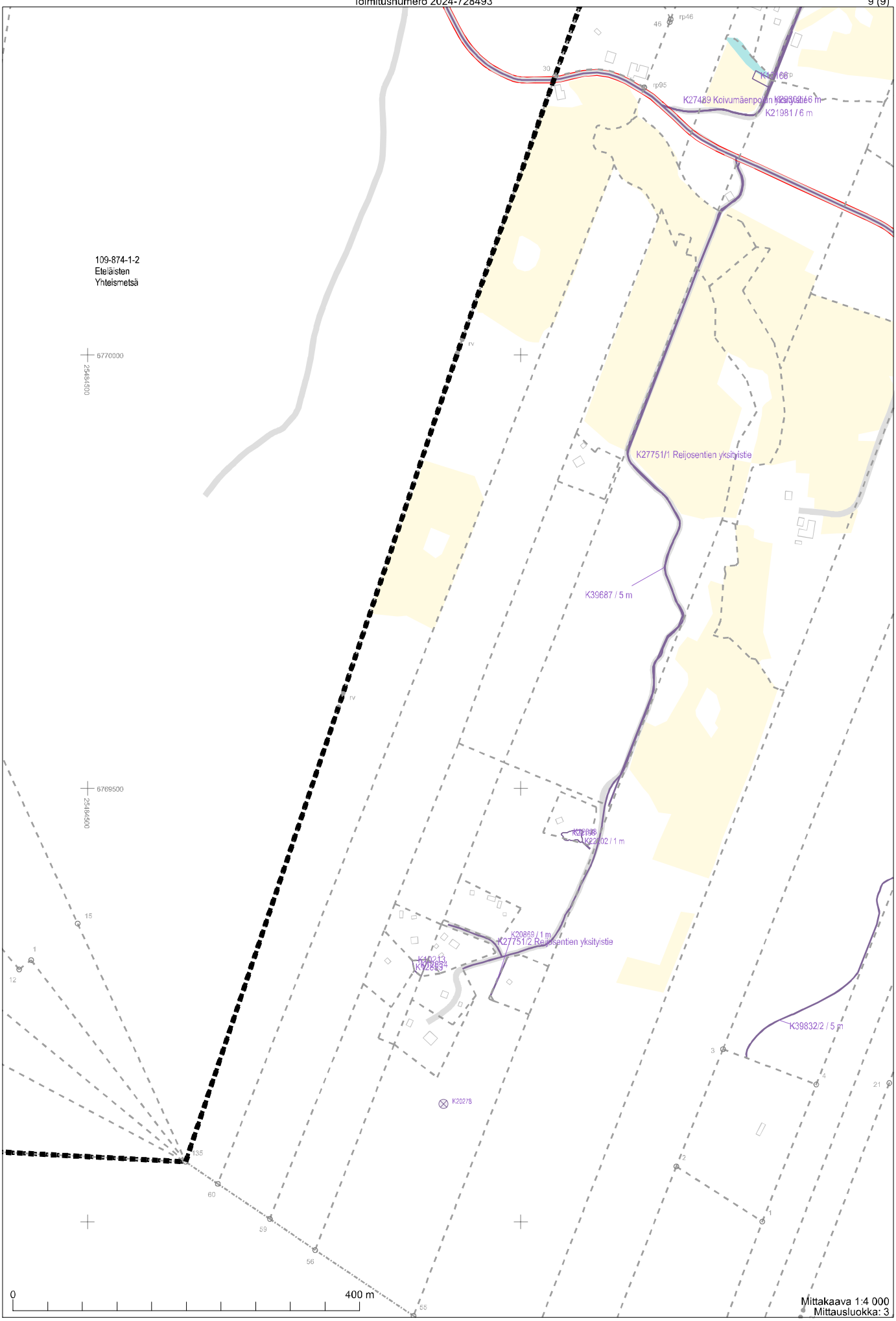

Mittakaava 1:4 000
Mittausluokka: 3

Koordinaattijärjestelmä: ETRS-GKn/peruskoordinaatisto