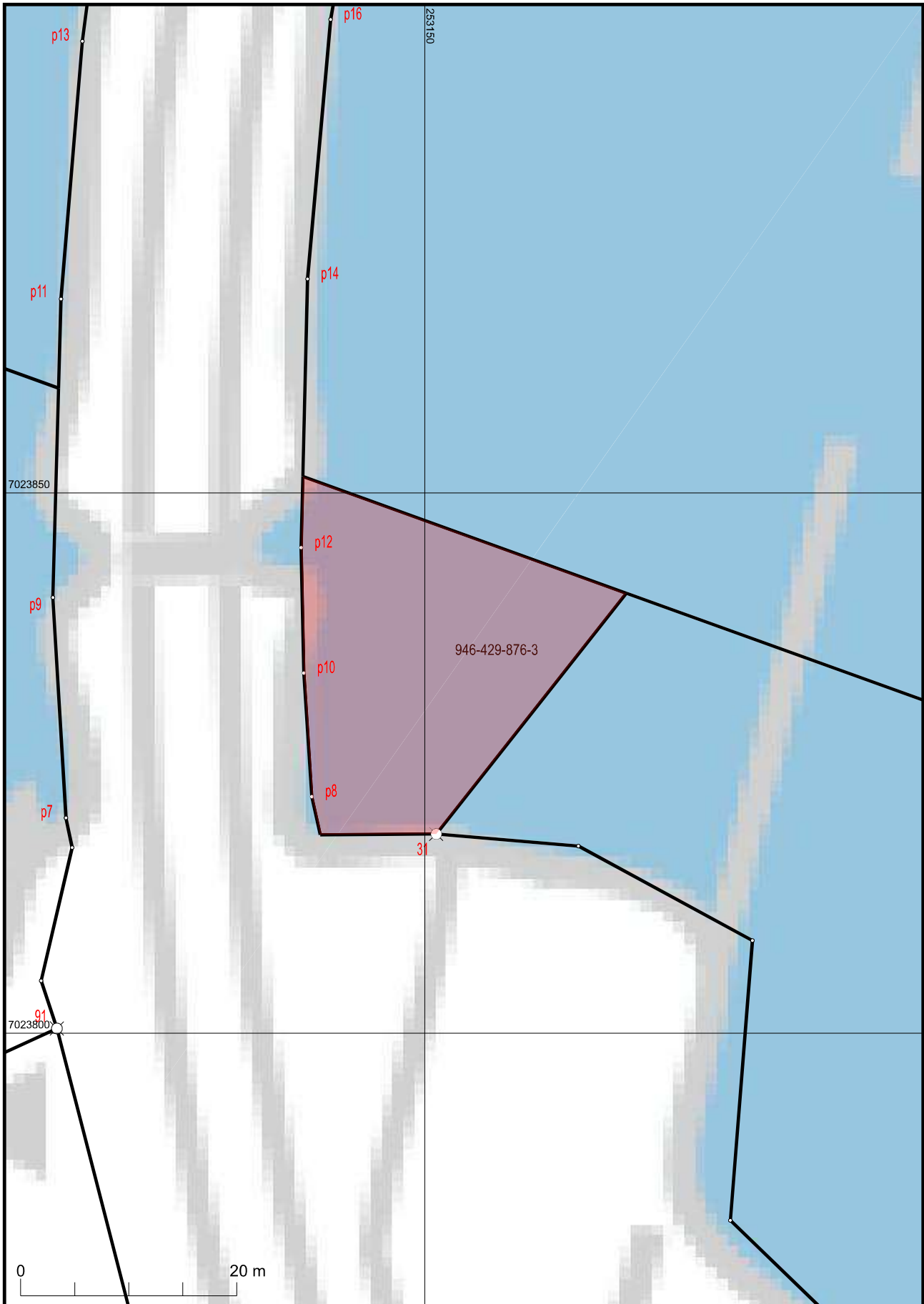


Det kan förekomma onoggrannheter i kartans lägesuppgifter. Fastighetens noggranna lägesområde klarnar från förrättningshandlingarna och terrängen.

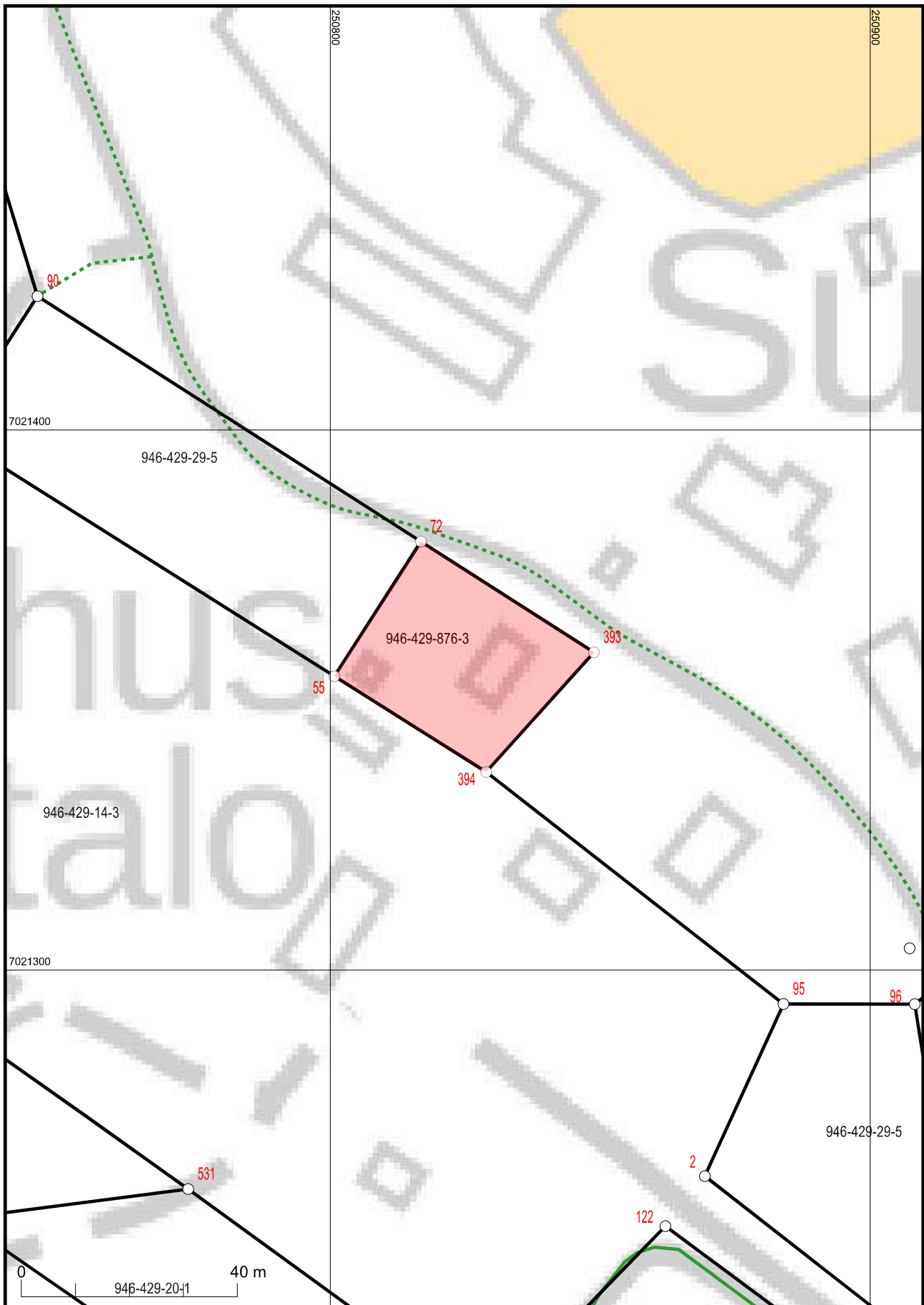
Skala 1:39 262  
Koordinatsystem: ETRS-TM35FIN



Det kan förekomma onoggrannheter i kartans lägesuppgifter. Fastighetens noggranna lägesområde klarnar från förrättningshandlingarna och terrängen.

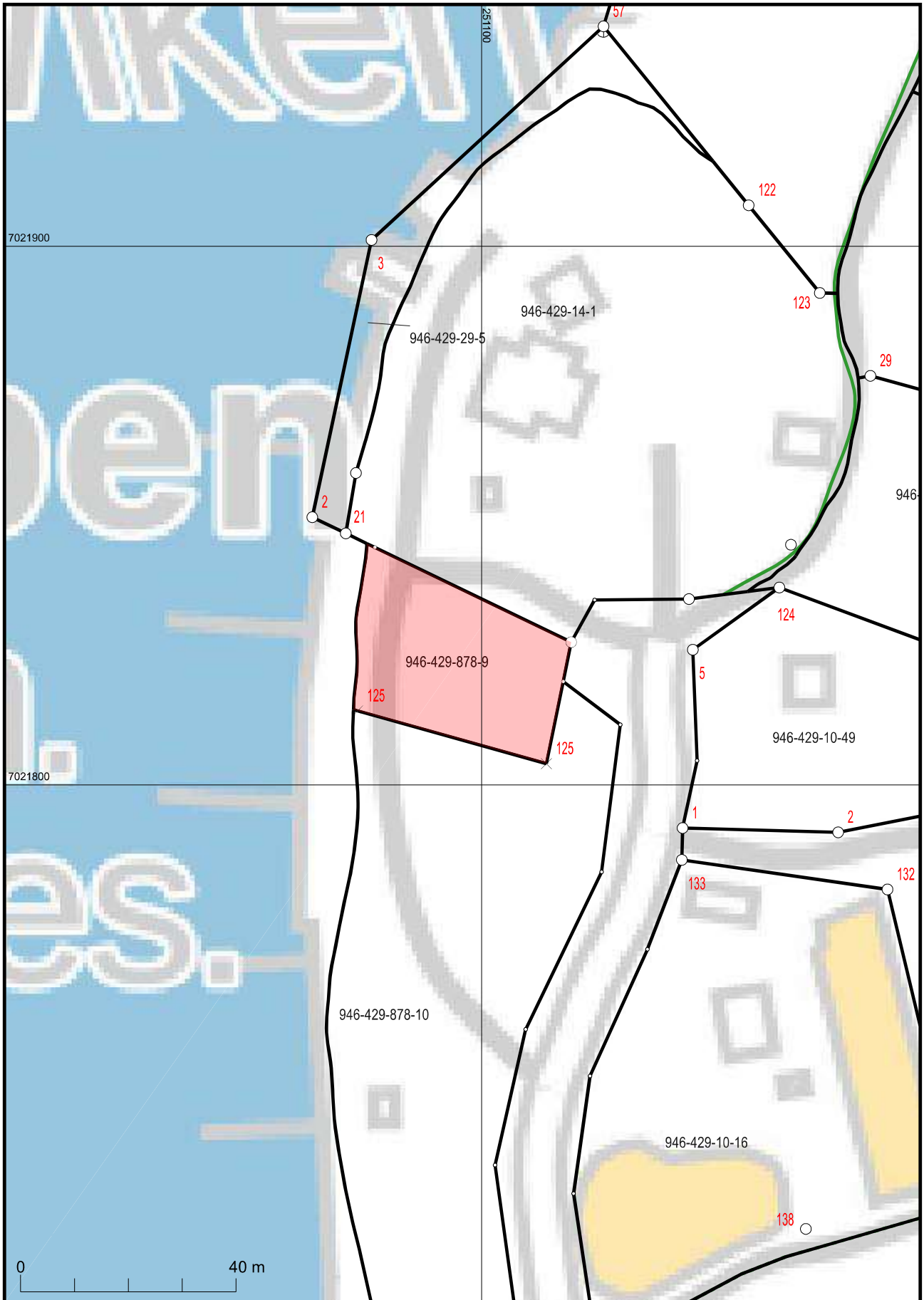
Skala 1:500  
Koordinatsystem: ETRS-TM35FIN





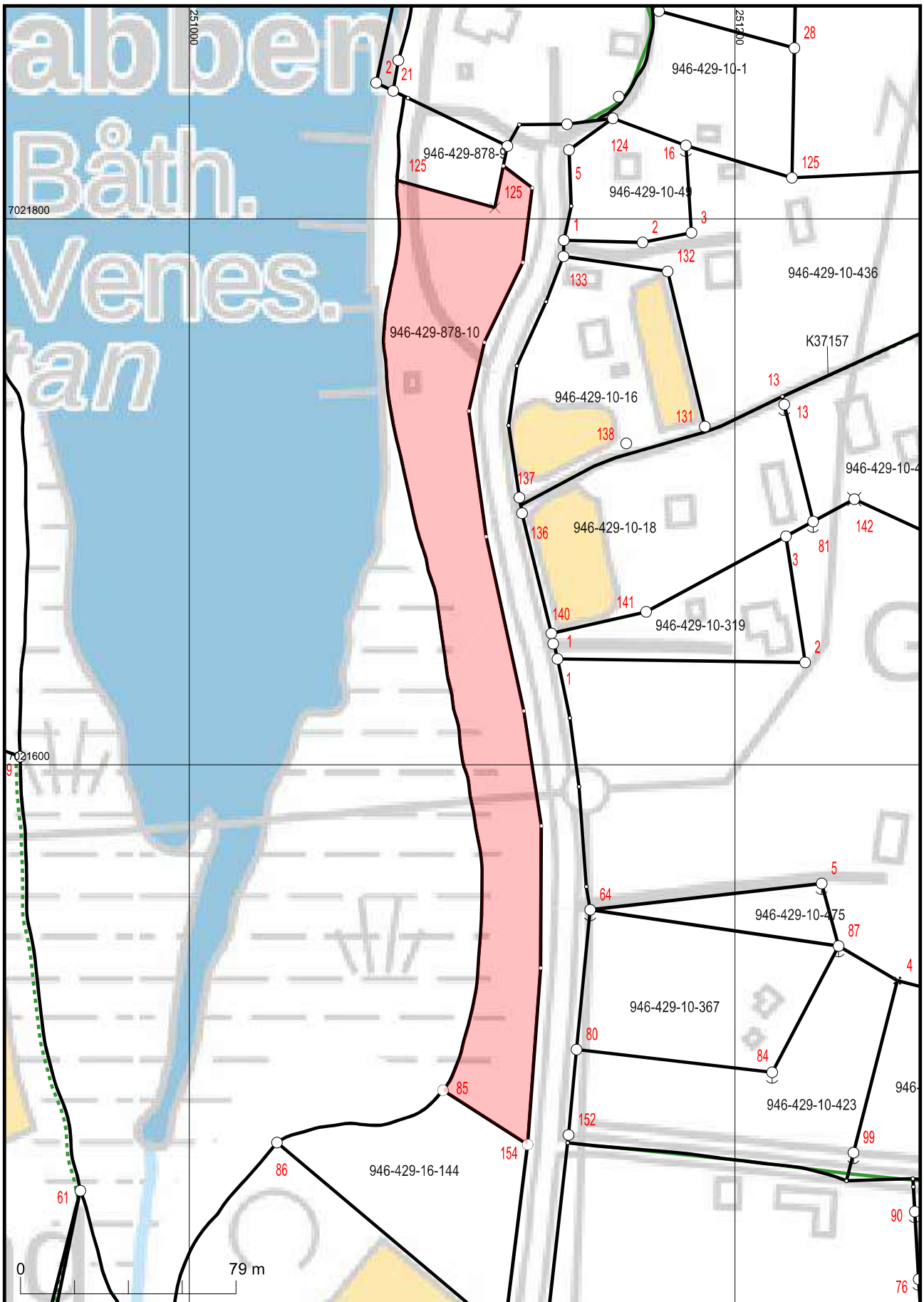
Det kan förekomma onoggrannheter i kartans lägesuppgifter. Fastighetens noggranna lägesområde klarnar från förrättningshandlingarna och terrängen.

Skala 1:1 000  
Koordinatsystem: ETRS-TM35FIN



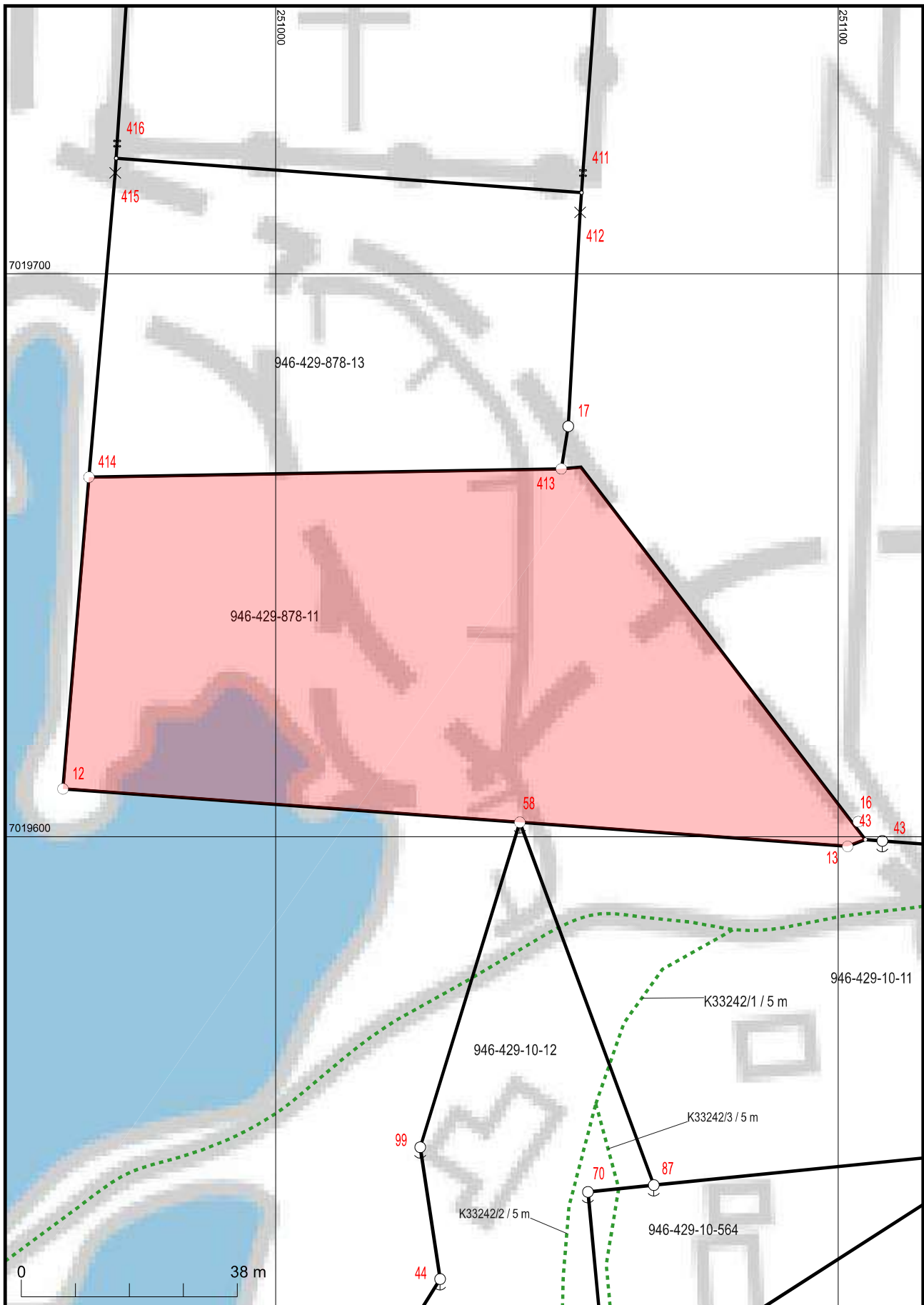
Det kan förekomma onoggrannheter i kartans lägesuppgifter. Fastighetens noggranna lägesområde klarnar från förrättningshandlingarna och terrängen.

Skala 1:1 000  
Koordinatsystem: ETRS-TM35FIN



Det kan förekomma onoggrannheter i kartans lägesuppgifter. Fastighetens noggranna lägesområde klarnar från förrättningshandlingarna och terrängen.

Skala 1:1 974  
Koordinatsystem: ETRS-TM35FIN



Det kan förekomma onoggrannheter i kartans lägesuppgifter. Fastighetens noggranna lägesområde klarnar från förrättningshandlingarna och terrängen.

Skala 1:960  
Koordinatsystem: ETRS-TM35FIN