

Tieoikeus, leveys 14 m
kiinteistöille
178-404-4-15 Haapala
178-404-4-18 Myrskylä
178-435-4-25 Vanha-Vihottu
178-435-8-13 Syrjäkangas II
178-435-8-16 Syrjäpuro
178-435-8-25 Karhula
000-2023-K32965
(Y239)

Kiinteistö 178-435-4-25 Vanha-Vihottu
vanha tieoikeus lakkautetaan tarpeettomana
000-2016-K56943

Kiinteistö 178-435-4-26 Kotiranta
vanha tieoikeus lakkautetaan tarpeettomana
000-2016-K57078

Liittymä kiinteistöille
178-404-4-58 Vedenottamo
178-404-4-68 Ala-Hännilä
(Y245 ja Y245a)

Kiinteistö 178-404-4-58 Vedenottamo
vanha tieoikeus lakkautetaan tarpeettomana
000-2016-K6238

Kirkkoharjun yksityistien
liittymä, tieoikeuden muutos
(Y244)

Lakka Kirkkoharjun
yksityistienä

Liittymämuutos
000-2005-K27441
(Y236)

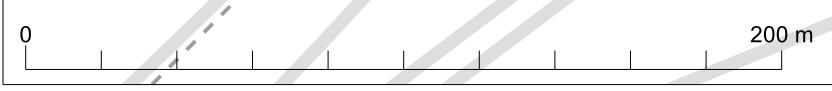
Liittymä kiinteistöille
178-435-4-18 Tonttula
(Y243a)

Tieoikeus, leveys 14 m
kiinteistöille
178-435-4-21 Pelto-Vihottu
178-435-4-24 Vihotun varikko
178-435-4-25 Vanha-Vihottu
178-435-4-26 Kotiranta

178-404-4-15 Haapala
178-404-4-18 Myrskylä
178-435-8-13 Syrjäkangas II
178-435-8-16 Syrjäpuro
178-435-8-25 Karhula
000-2023-K24557
(Y239)

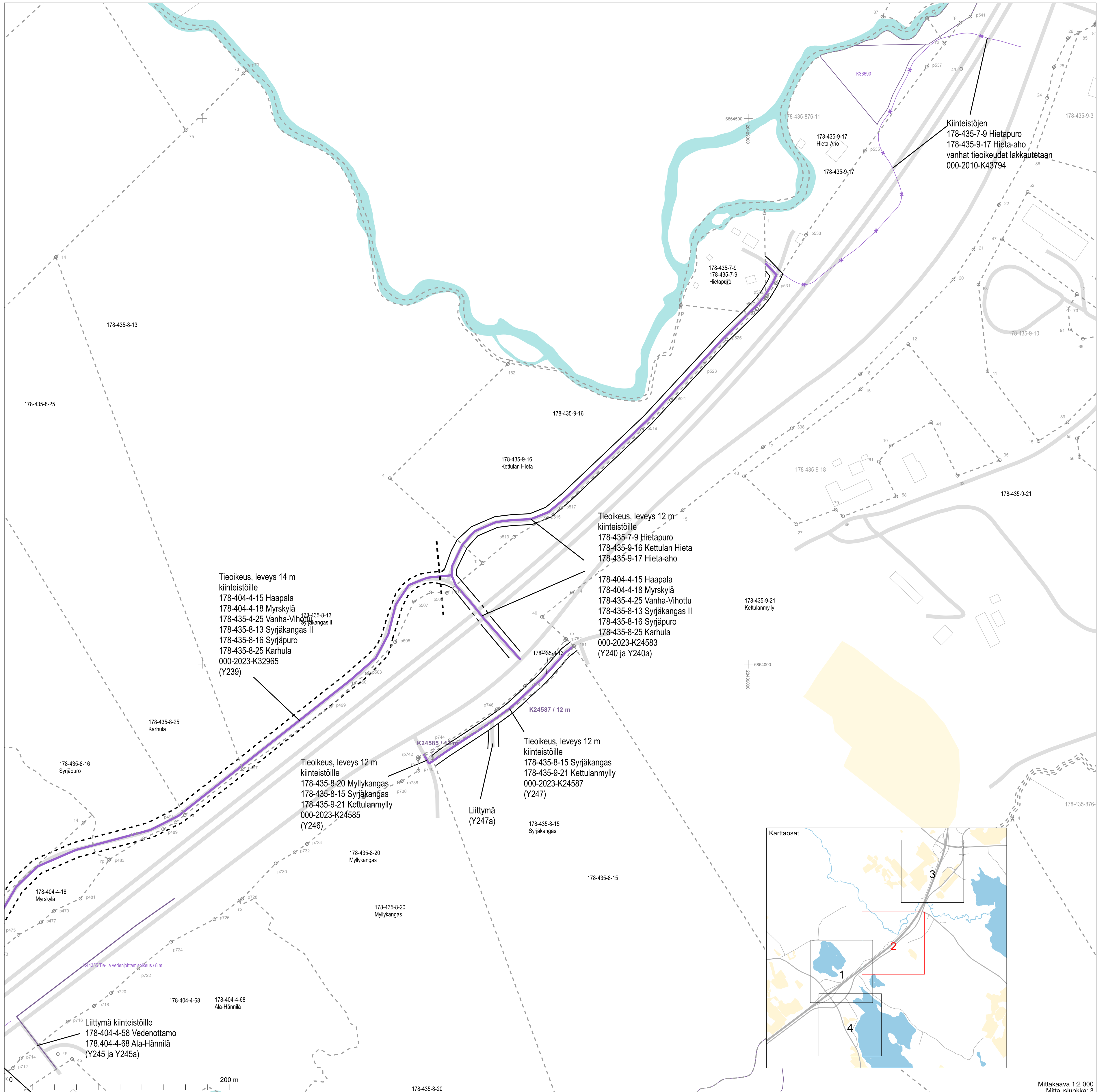
Liittymä
(239a)

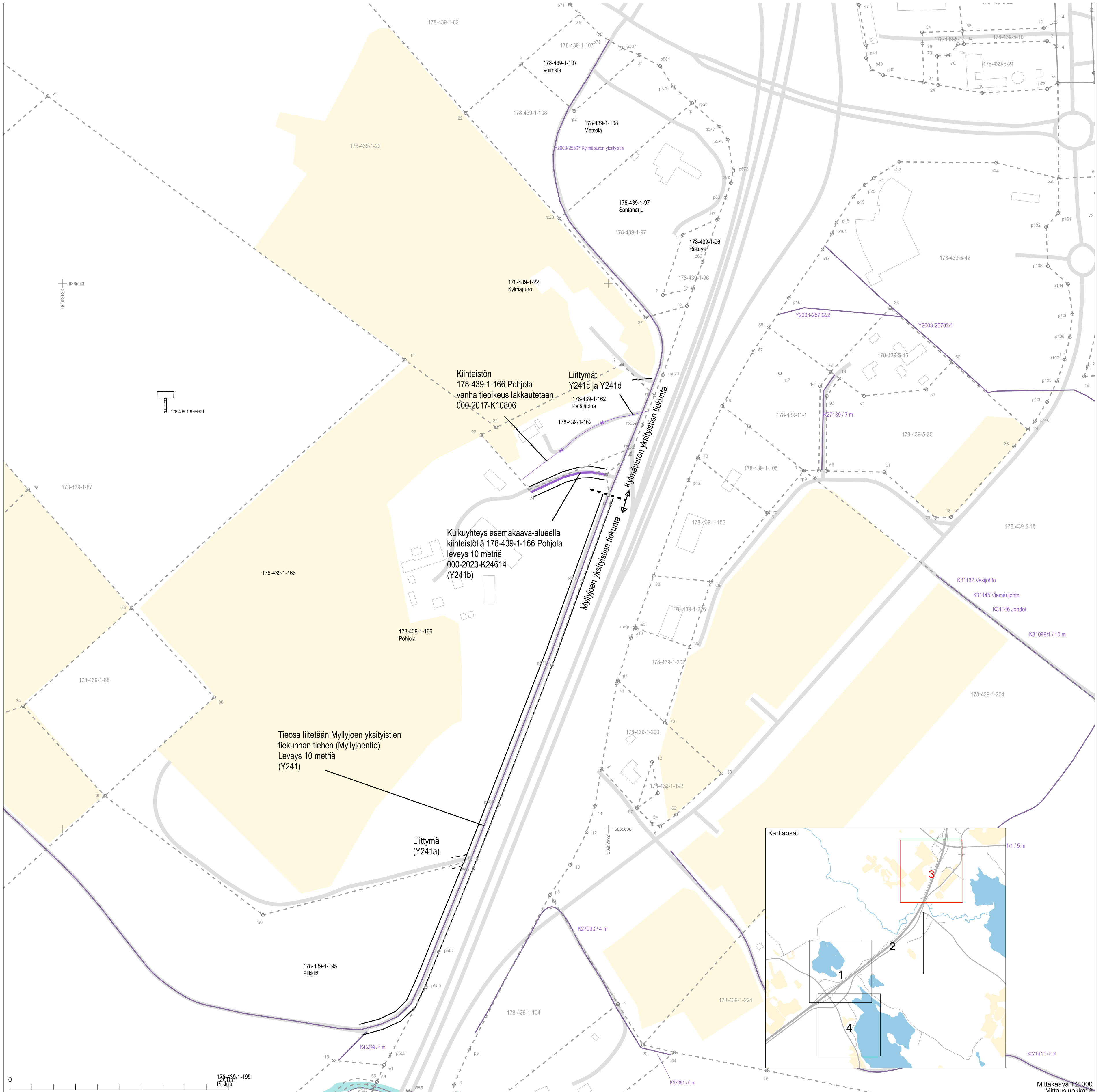
Liittymä
(239b)

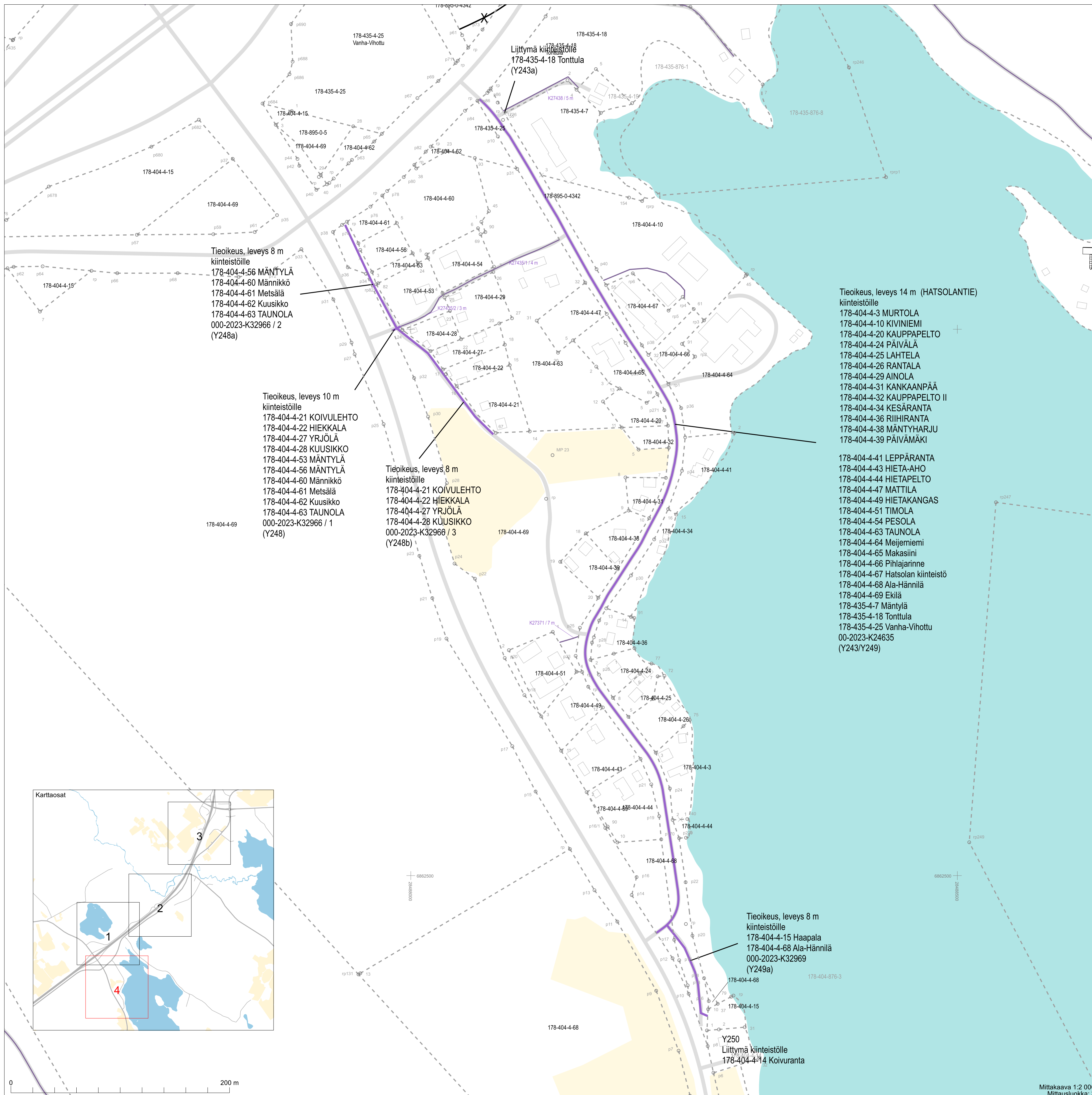


Mittakaava 1:2 000
Mittausluokka: 3














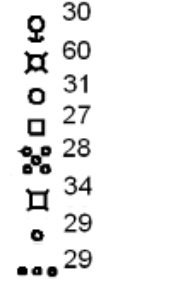






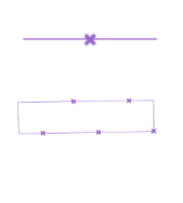



















































Koordinaattijärjestelmä: ETRS-GKN/peruskoodinaatisto







Toimituskartan selite

	Toimituksessa vahvistettu tai uusi	Toimituksessa mukana	Toimituksessa poistettu	Ei mukana toimituksessa
Kiinteistöjen välinen raja <ul style="list-style-type: none"> Tilan tai rekisteriyksikön raja Tontin tai yleisen alueen raja Kuntaraja 	  	  	  	  
Kiinteistötunnus <ul style="list-style-type: none"> Kiinteistö / määräala 	<u>297-411-1-31 (297-411-1-27)</u> (M601) Koivula	297-411-1-27		297-411-1-23
Rajamerkki <ul style="list-style-type: none"> Putkipyykki Maaperäkivipyykki Yksikivinen pyykki Nelikulmainen pyykki Viisikivinen pyykki Viisipaaluinen pyykki Rajapiste Rajaviitta 	       	       	       	       
Rajan pituus <ul style="list-style-type: none"> Rajamitta Rajamitta ja lisämitta 	31.0 21.0+2.5	31.0 21.0+2.5		
Muu rajamerkkien välinen etäisyys (sidemitta)				
Käyttöoikeus ja sen tunnus <ul style="list-style-type: none"> Tieoikeus, osan numero, leveys Muu linjamainen oikeus Alueellinen oikeus / maantien suoja-alue / näkemäalueen raja Vedenotto-oikeus 	  	  	  	  
Maastokuvio <ul style="list-style-type: none"> Tunnus Raja 	2 	2 		
Yksityistien vaikutusalueen rajaus				
Muut mahdolliset merkit <ul style="list-style-type: none"> Yksityistien liittymä Maatalousliittymä Kaivo Tien keskilinjan piste 	    	    		

Maaston havainnollistamiseksi saatetaan toimituskartalla esittää myös maastokartan rakennuksia ja teitä (harmaa), vesialueita (sininen) ja mahdollisesti myös muita kohteita. Toimituskartalla olevia koordinaattiristejä ja -lukuja voidaan käyttää paikantamisen apuna maastossa. Asemakaava-alueella näytetään kaavan mukainen käyttötarkoituksen lyhenne (esim. AO).