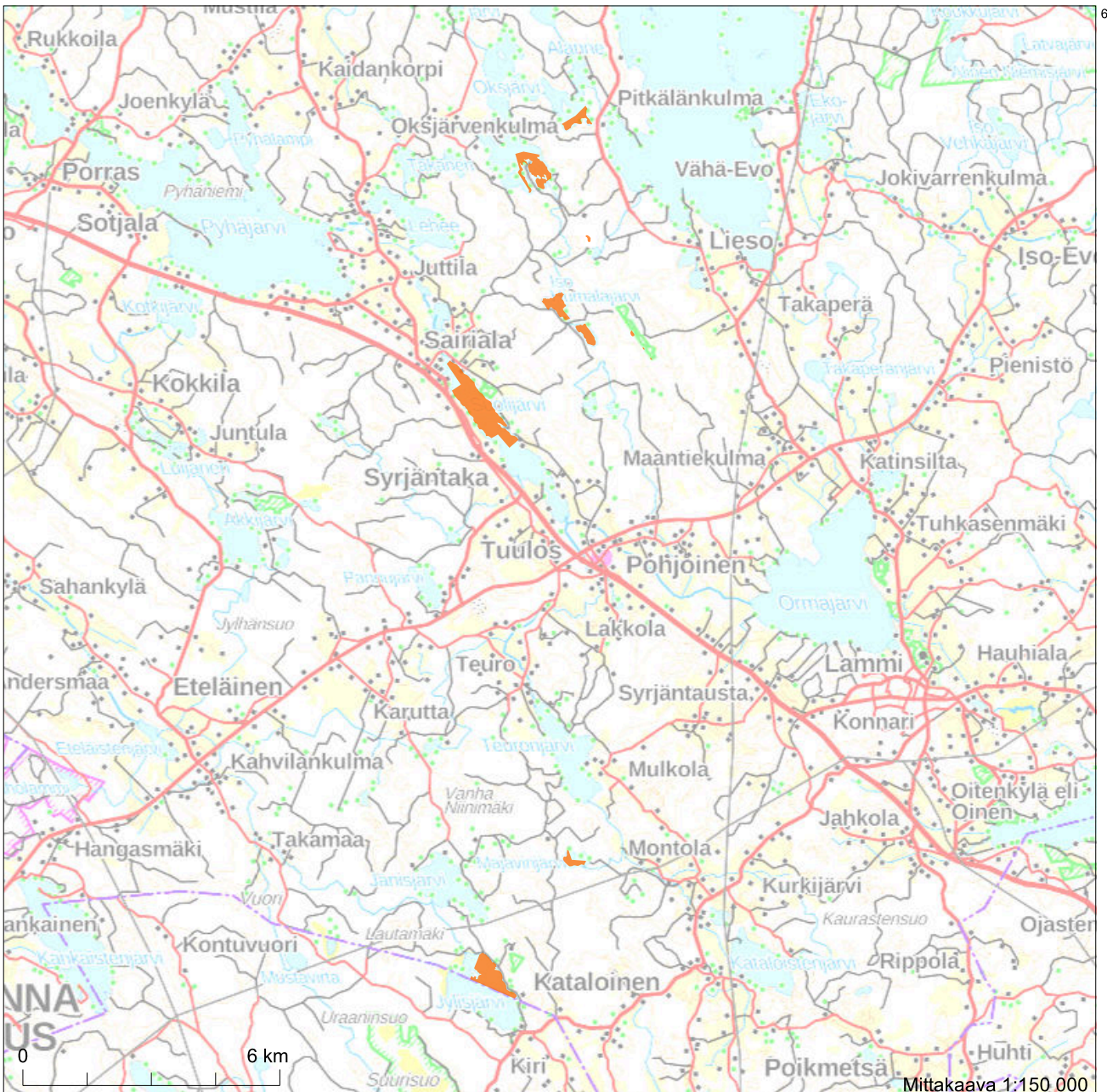


Kiinteistötunnus: 109-598-876-1
 Nimi: Yhteiset vesialueet
 Rekisteriyksikkölaji: Yhteinen vesialue
 Kunta: Hämeenlinna (109)
 Palstojen lukumäärä: 11

Rekisteriyksikön alueella on yleiskaava.

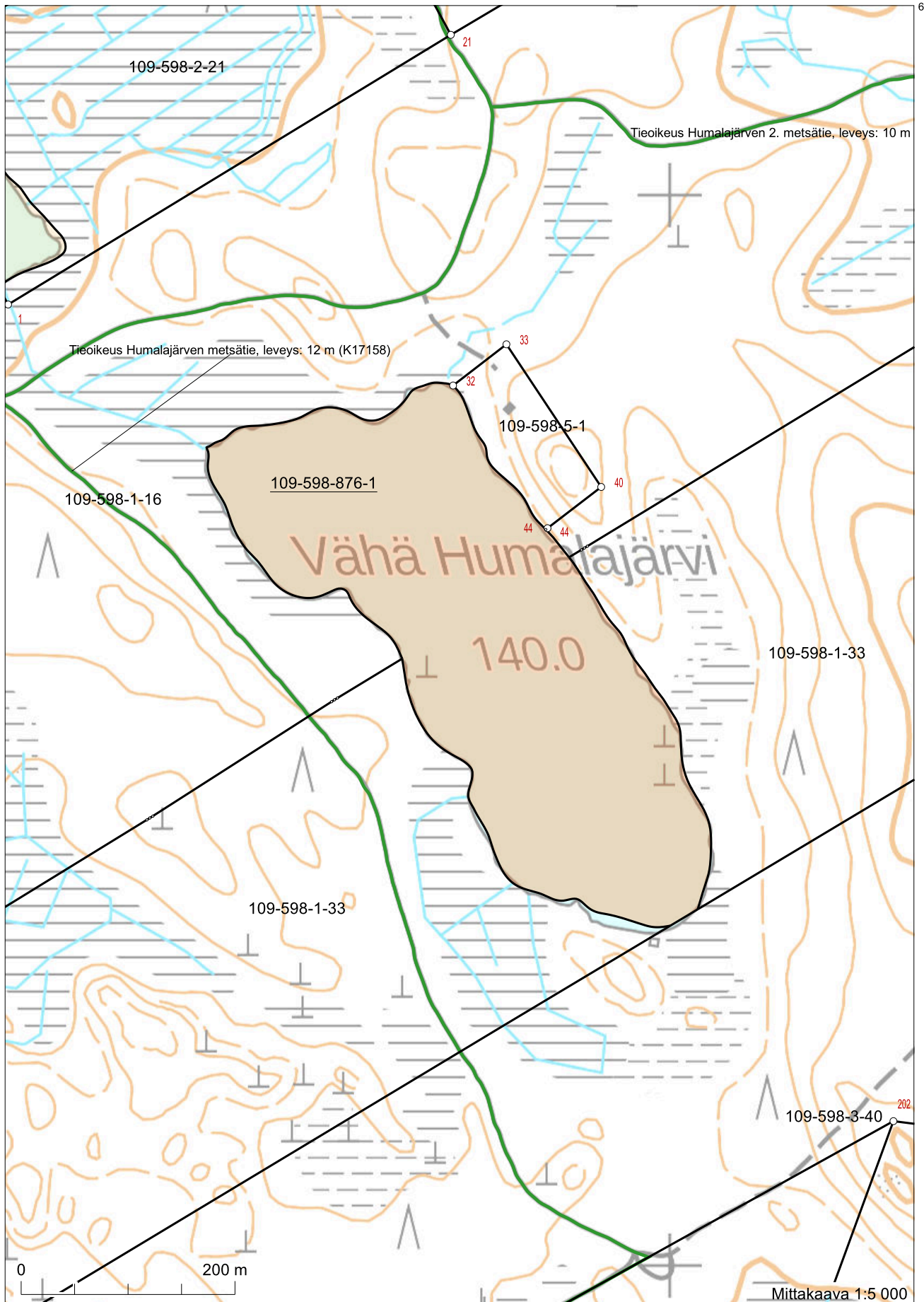
KTJKII/Tapahtuma 2011-375419
 Rekisteritilanne 29.10.2024
 Tulostettu 11.11.2024



6789244

Mittakaava 1:150 000

6763744



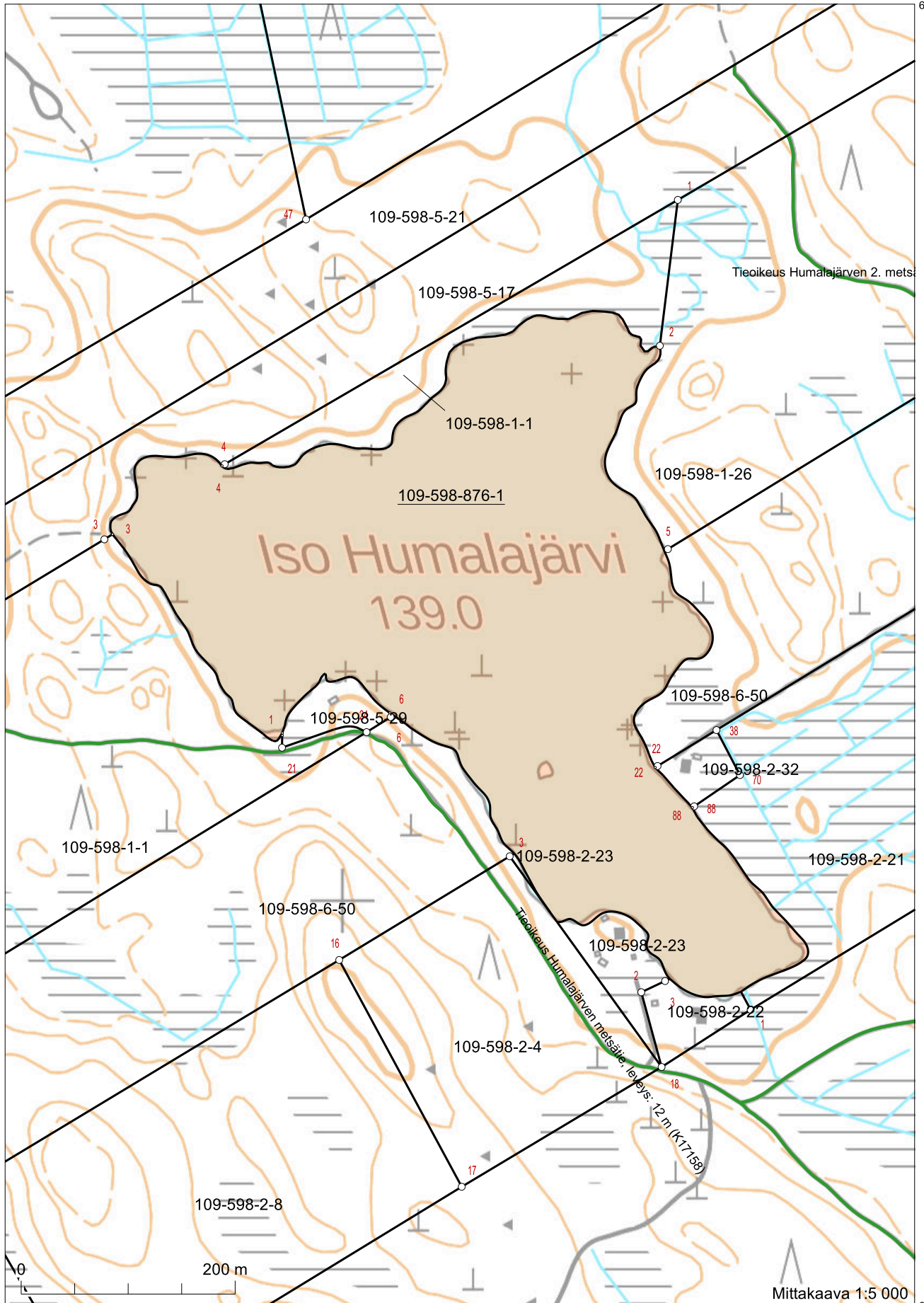
6782178

6780963

384378

Koordinaatisto: ETRS-TM35FIN
Taustakartta on viitteellinen.

385228

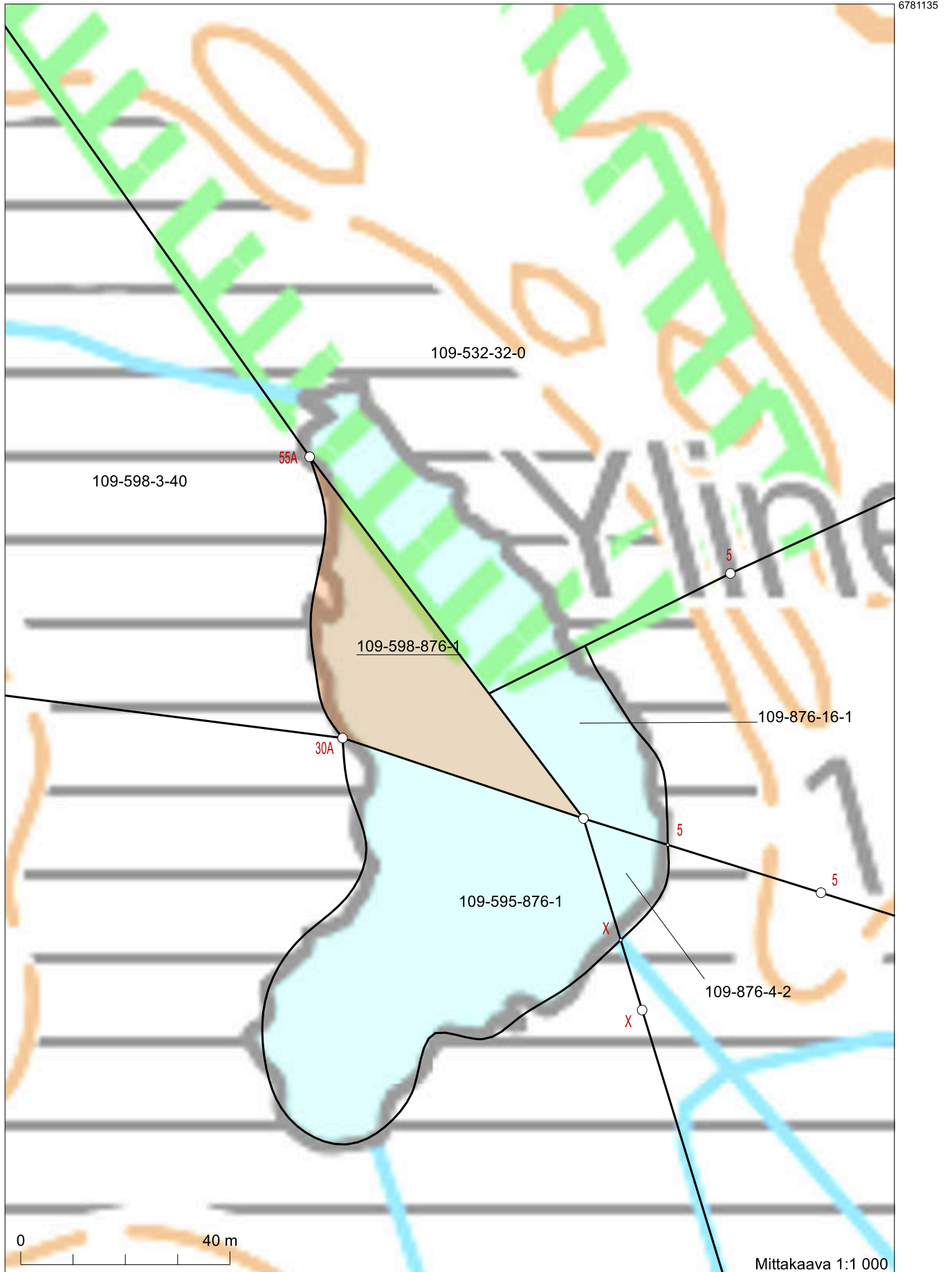


6782838

383684

Koordinaatisto: ETRS-TM35FIN
Taustakartta on viitteellinen.

384534

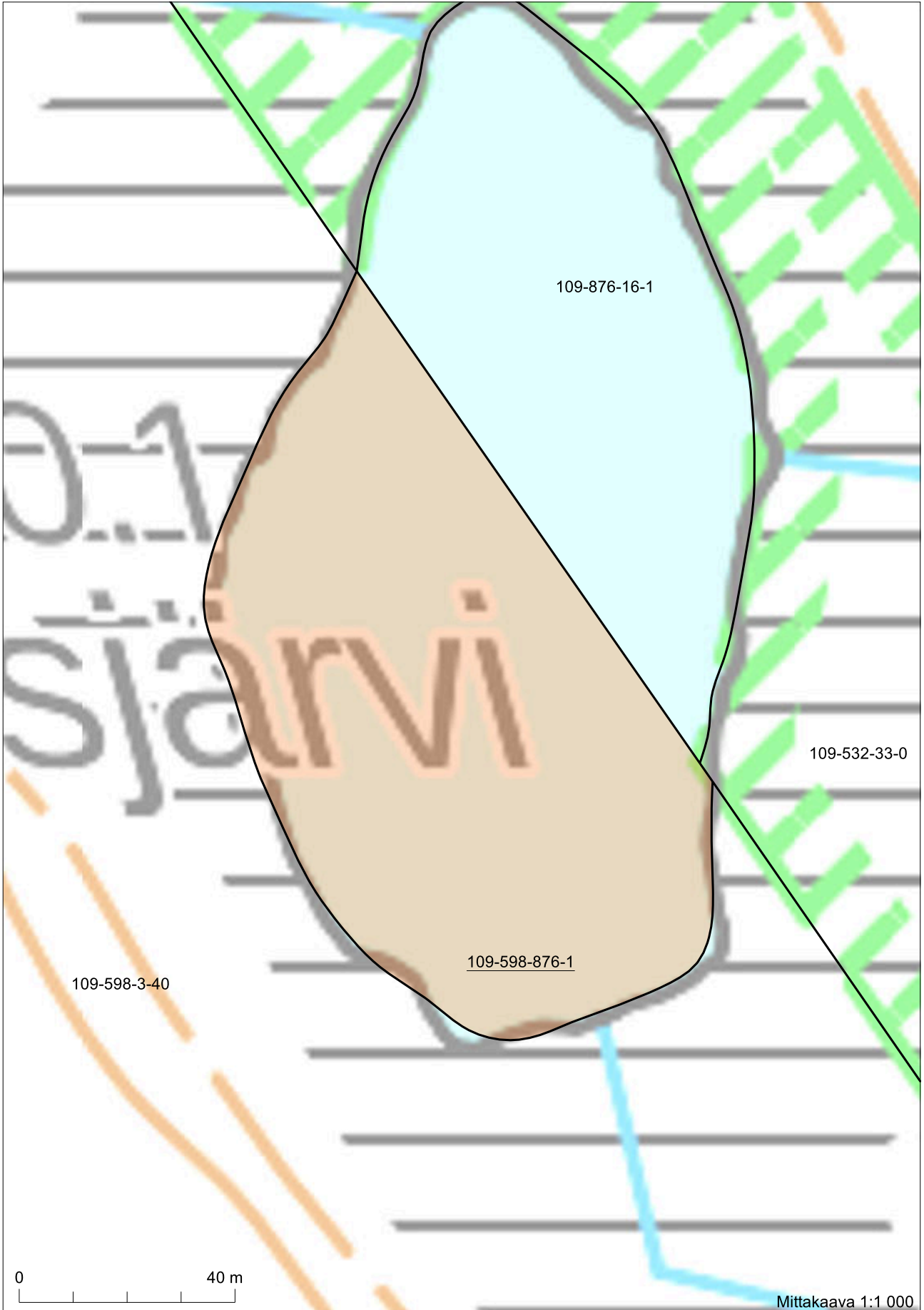


6781135

386254
Koordinaatisto: ETRS-TM35FIN
Taustakartta on viitteellinen.

6780892
386424

6781723

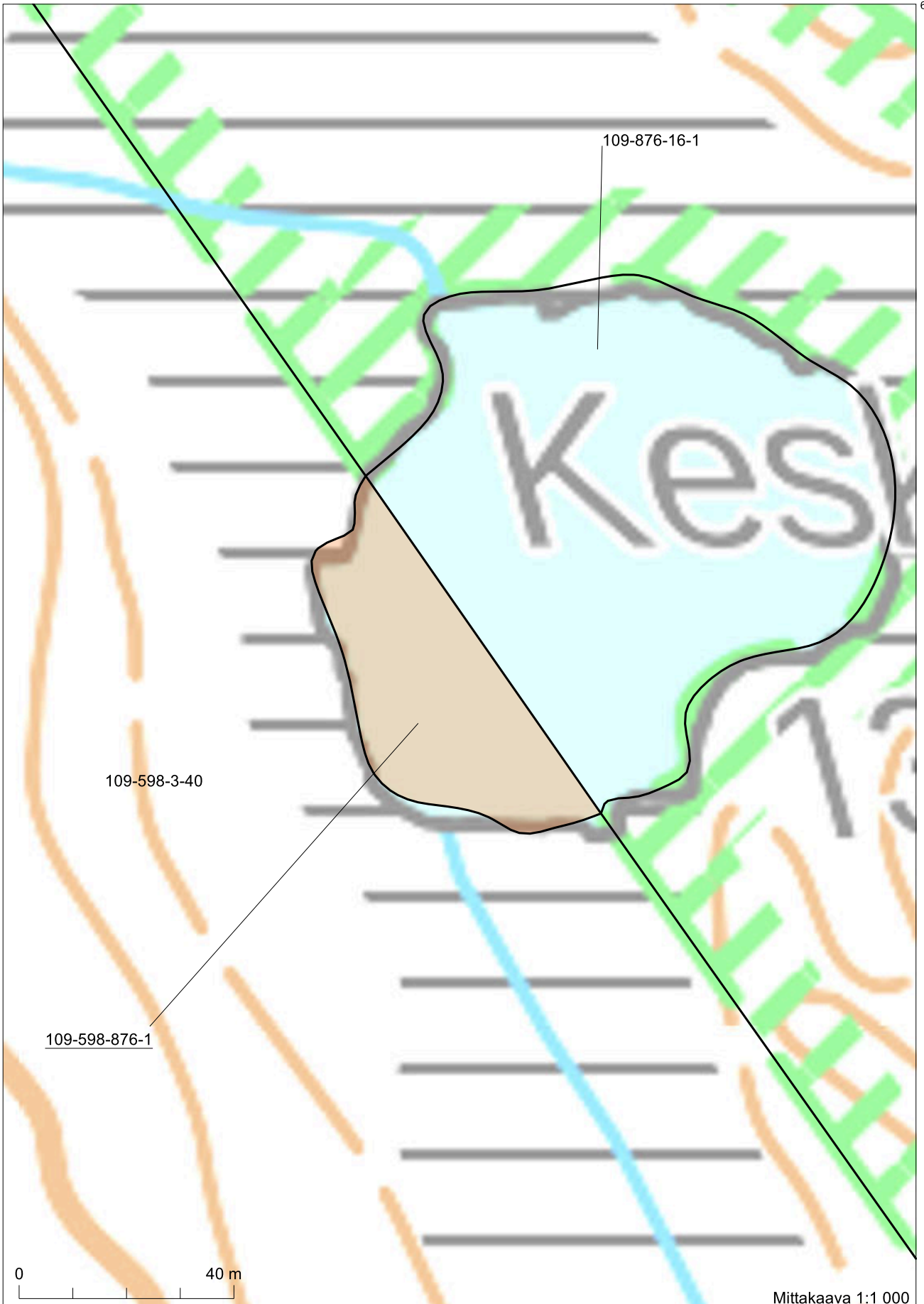


385979

Koordinaatisto: ETRS-TM35FIN
Taustakartta on viitteellinen.

6781480

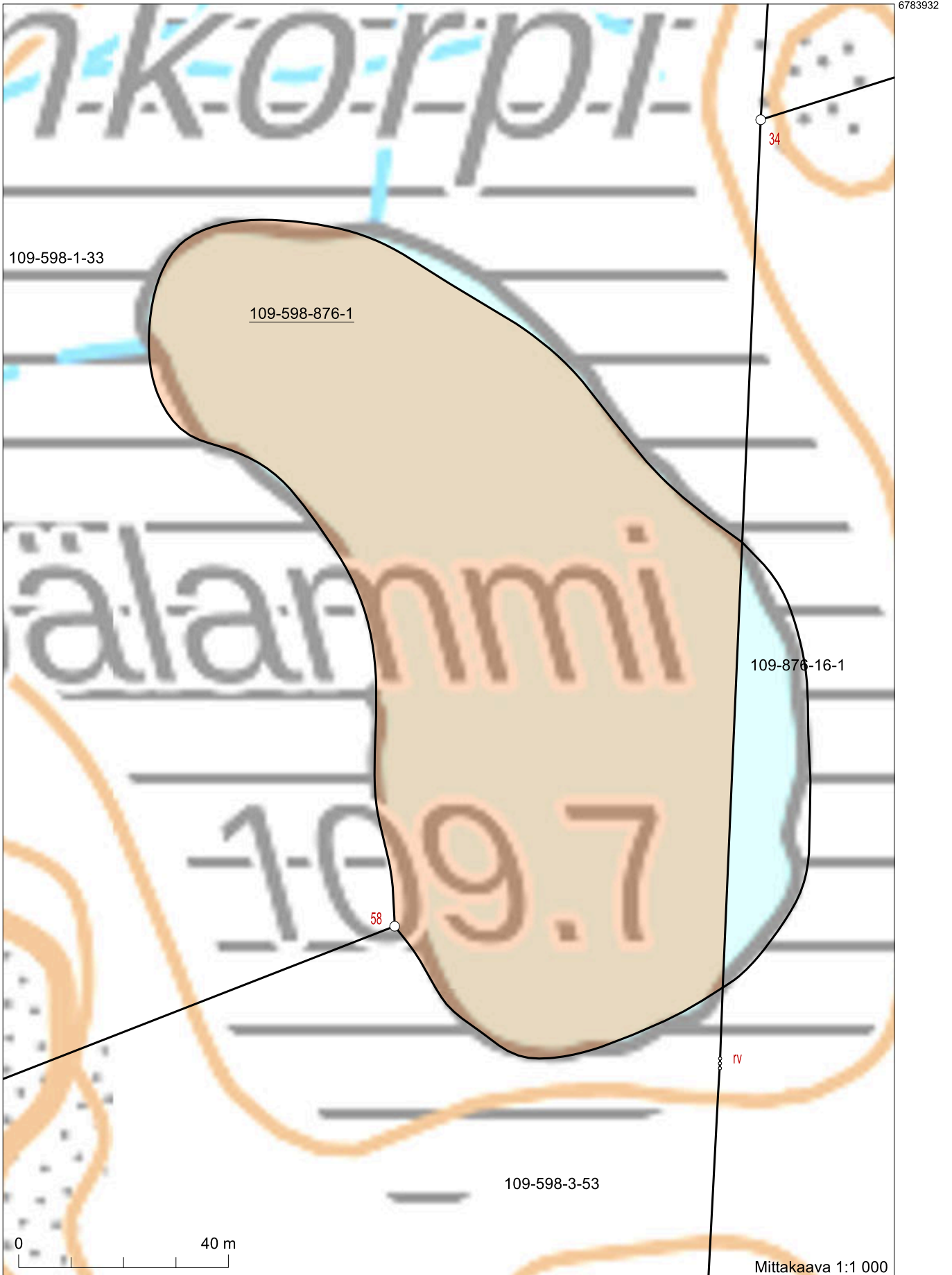
6781375



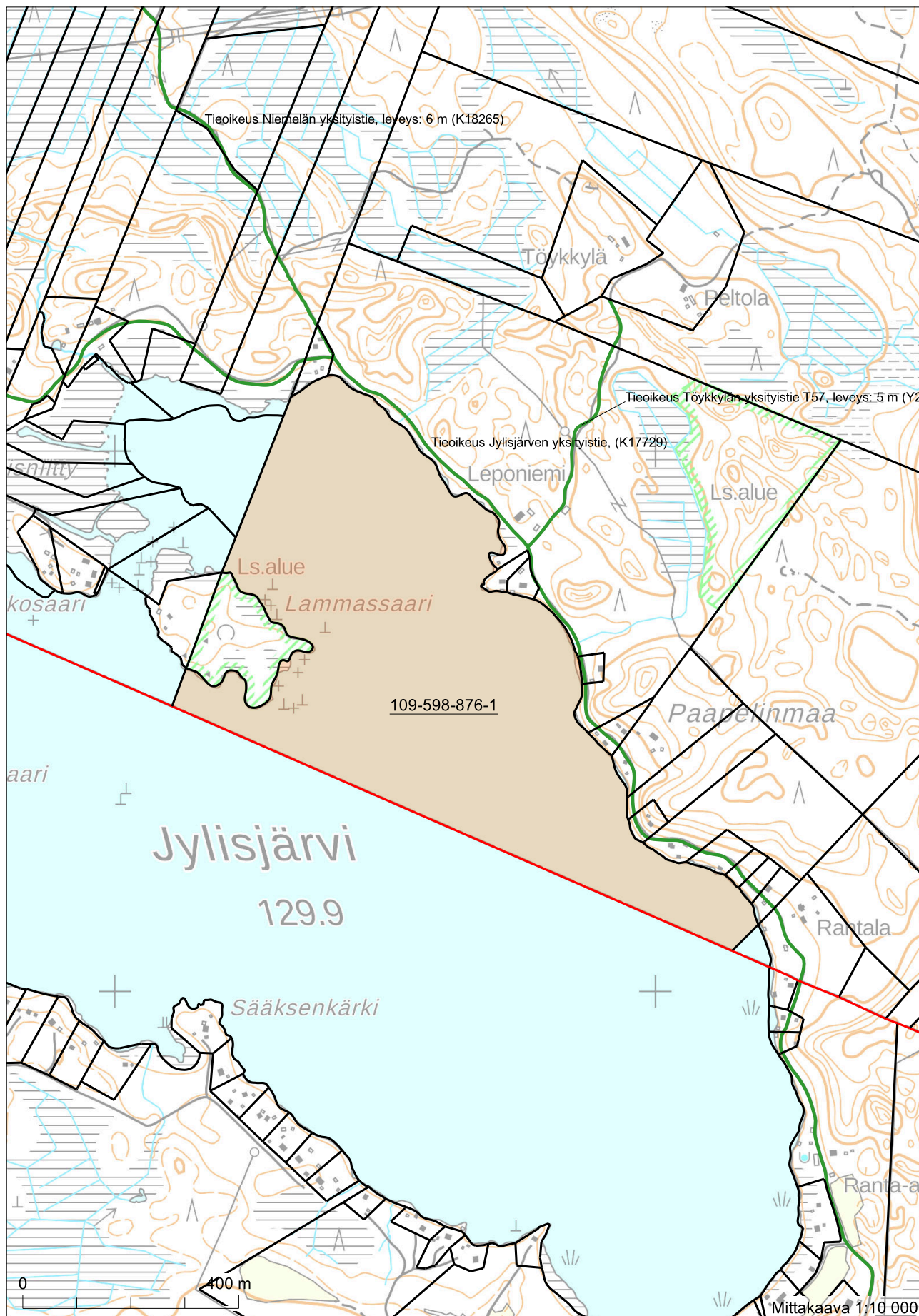
Mittakaava 1:1 000

386076 Koordinaatisto: ETRS-TM35FIN
Taustakartta on viitteellinen.

6781132
986246



384778 Koordinaatisto: ETRS-TM35FIN
Taustakartta on viitteellinen.



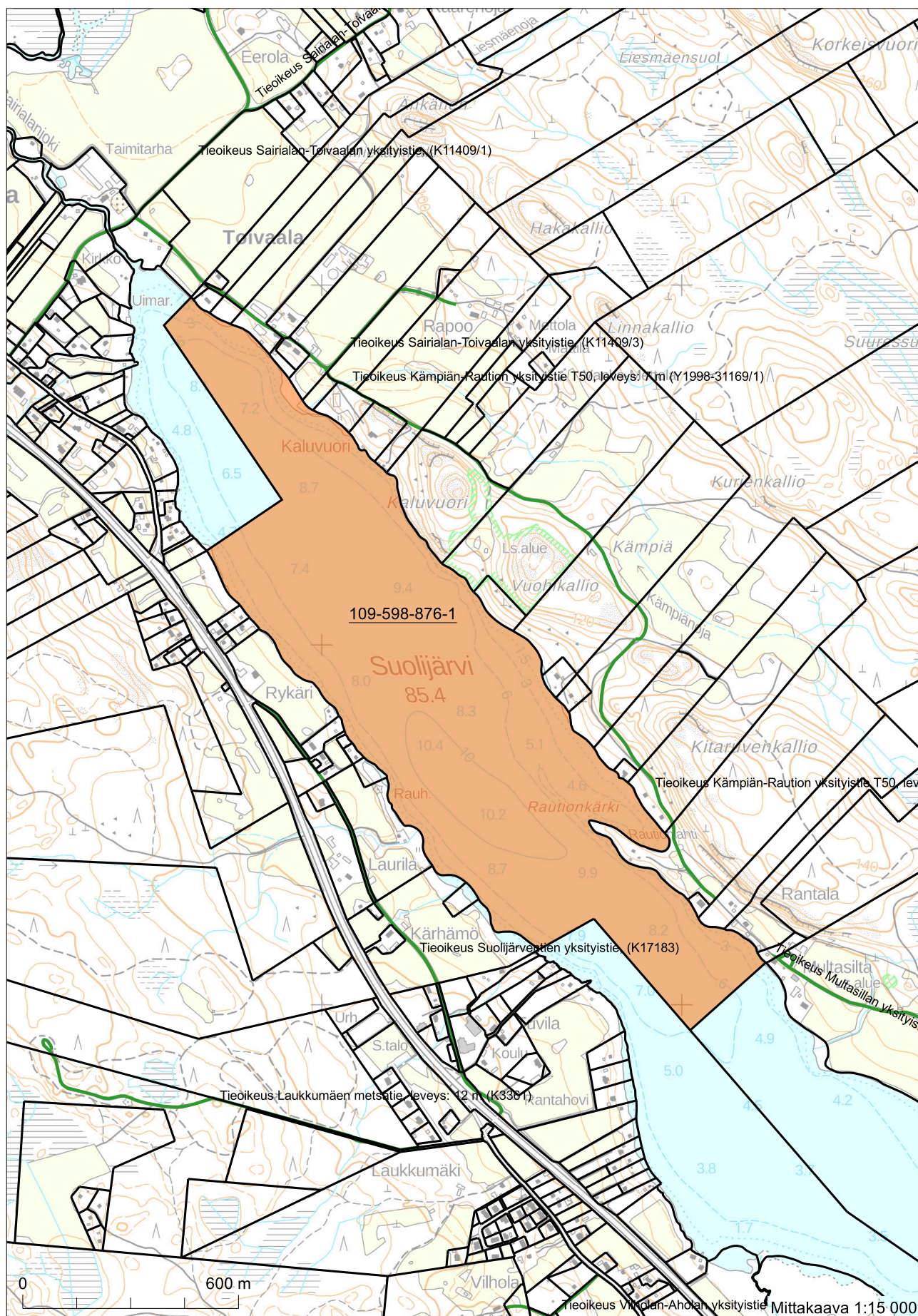
6767823

6765393

381799

Koordinaatisto: ETRS-TM35FIN
Taustakartta on viitteellinen.

381799

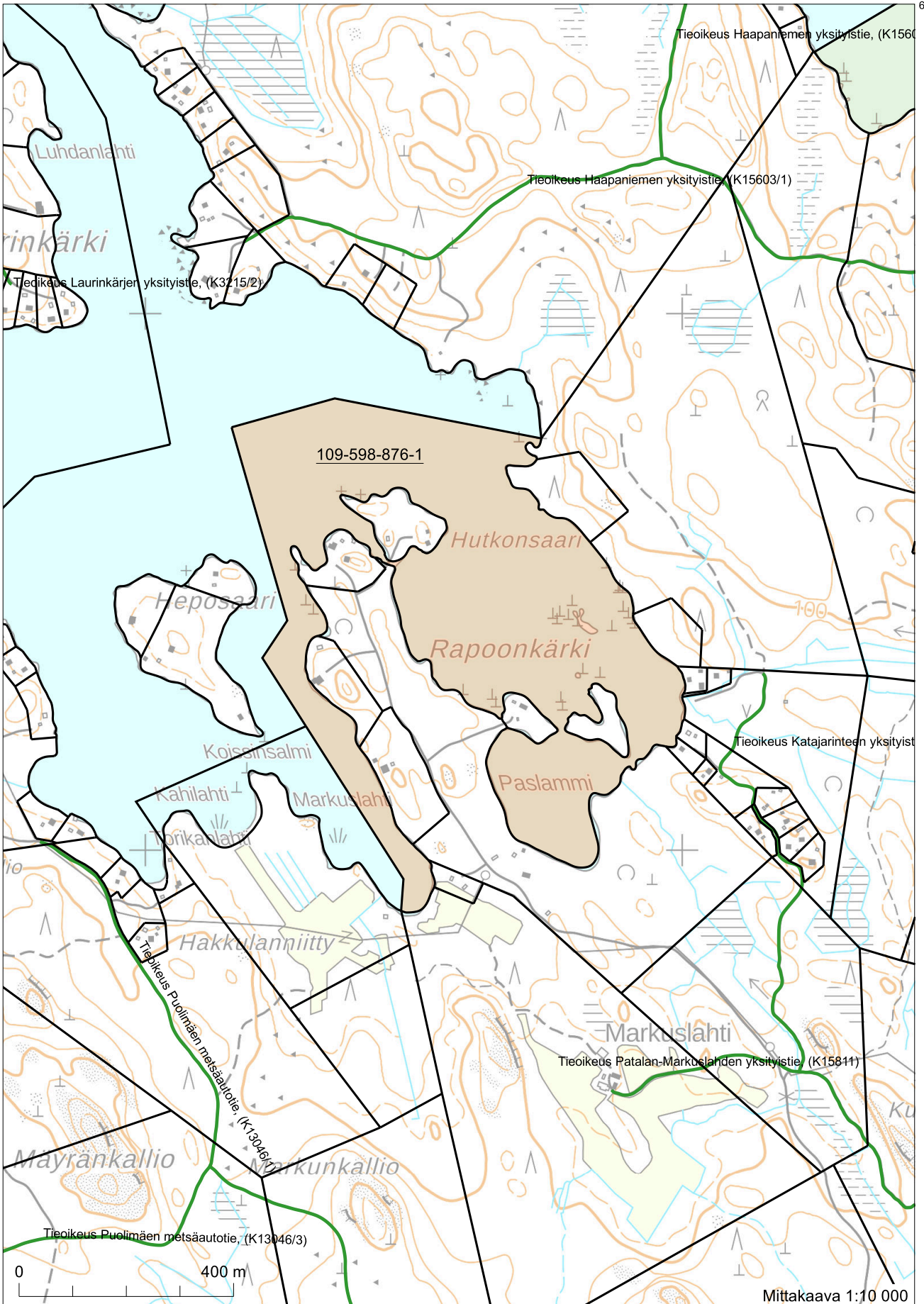


6781771

381124

Koordinaatisto: ETRS-TM35FIN
Taustakartta on viitteellinen.

6778126
383674

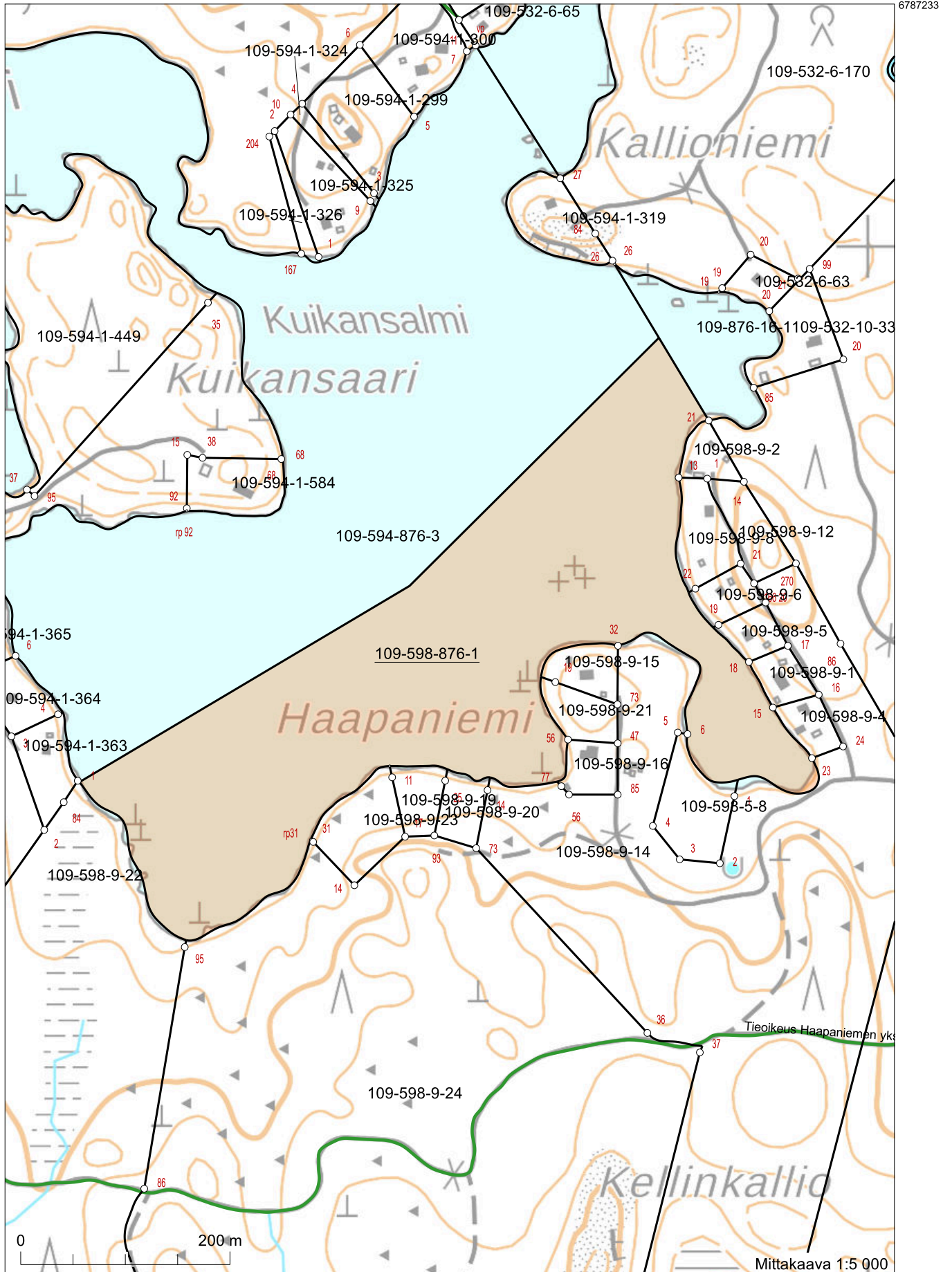


6786578

382734

Koordinaatisto: ETRS-TM35FIN
Taustakartta on viitteellinen.

6784148



384176 Koordinaatisto: ETRS-TM35FIN
Taustakartta on viitteellinen.

6786018
385026