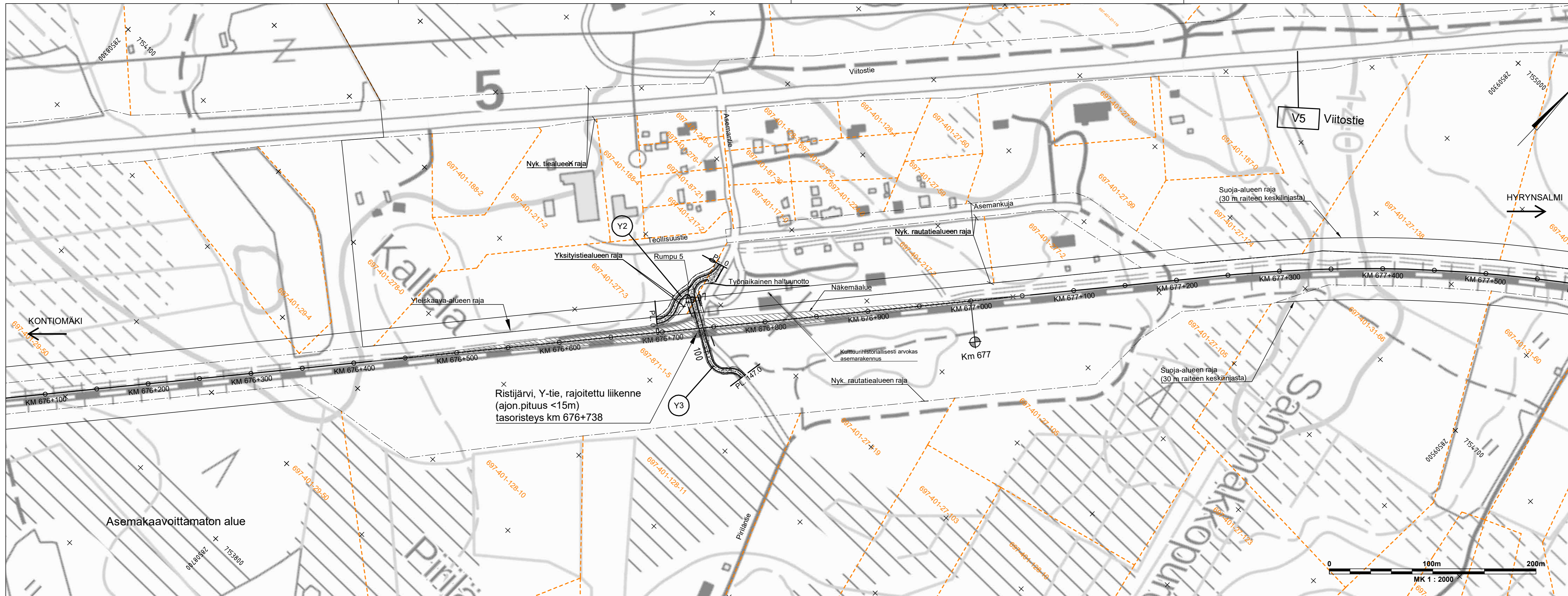


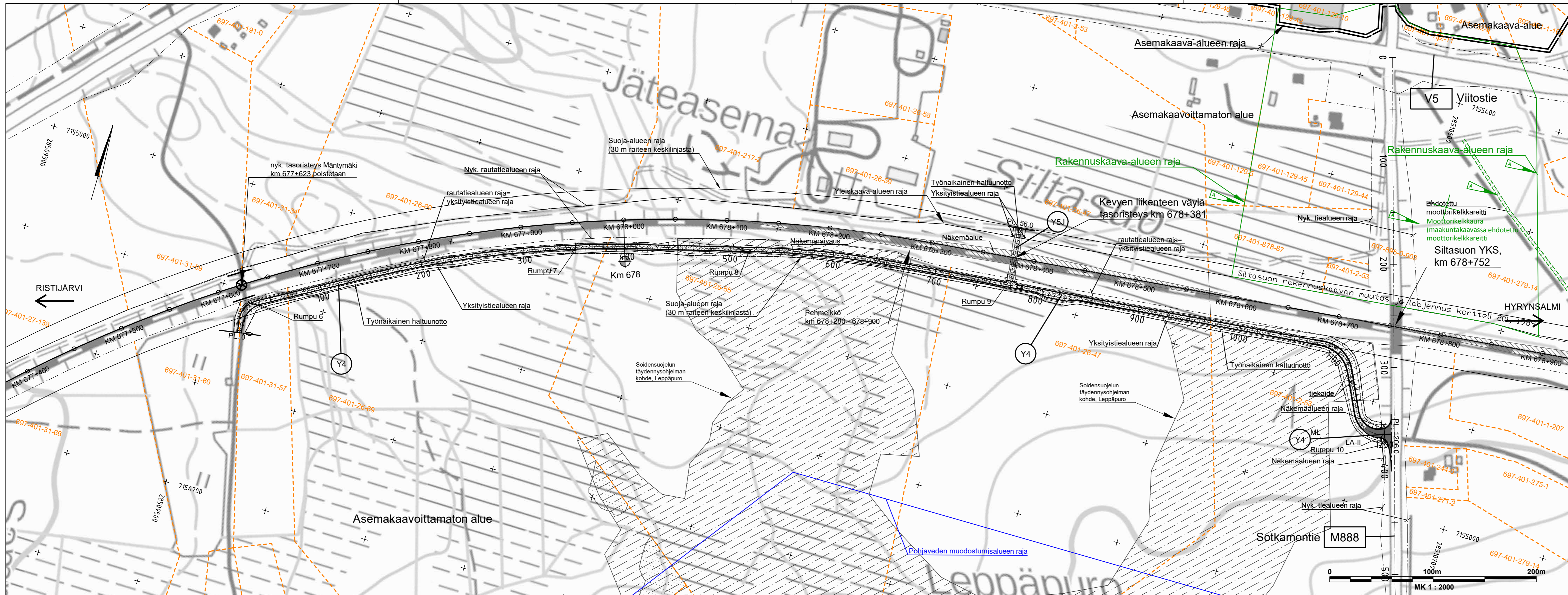
- PIIRUSTUSMERKINTÖJEN SELITYKSET:
- Kiinteistörajat
 - Rautatiealueen raja
 - Asemakaava-alueen raja
 - Asemakaava-alueen rajan ulkopuolinen viiva (3 m)
 - Pohjavesialueen/pohjaveden muodostumisalueen raja
 - Rakennettava asfalttitie
 - Rakennettava soratie
- Rummut sovitaan nykyiseen maanpintaan

A Lisätty tieoikeuden rajat. Moottorikelkka muutettu.		21.10.2022 O.Pakkanen	21.10.2022 V.Pakarinen		
MUUT.	SELITYS	PVM	TEHNYT	PVM	HYV.
TIILAAJA			HANKE KONTIOMÄKI-PESIÖKYLÄ RATAOSAN TASO- RISTEYSMUUTOSTEN RATA SUUNNITELMA 4829		
TOIMITTAJA			SUUNNITTELUVAIHE RATA SUUNNITELMA PIIRUSTUKSEN SISÄLTÖ SUUNNITELMAKARTTA Km 674+670 - 676+100		
PIIRT.					TASORISTEYSTURVALLISUUDEN PARANTAMINEN RATAOSUUEDELLA RISTIÄRVI - HYRYNSALMI, VÄLILLÄ HEIKKISENJOKI - EMÄJOKI; RISTIÄRVI
SUUNN.	27.04.2022	Matti Karppinen			
TARK.	27.04.2022	Ollipekka Pakkanen			
HYV.					
TIILAAJA					MITTAKAAVA 1:2000
					KOORDINAATTI- JA KORKEUSJÄRJ. ERTS-GK28/N2000
					RATAOSA / LIKENNEPAIKKA KONTIOMÄKI-PESIÖKYLÄ
TARK.	27.04.2022	E. A. Welado			RAIDE NRO 2102
HYV.					PAKKA LAJI PIIR.NRO MUUT. LEHTI LEHTIÄ
VÄYLÄHYV.	27.04.2022	Vesa Pakarinen	3700	72	5990 - 1 11



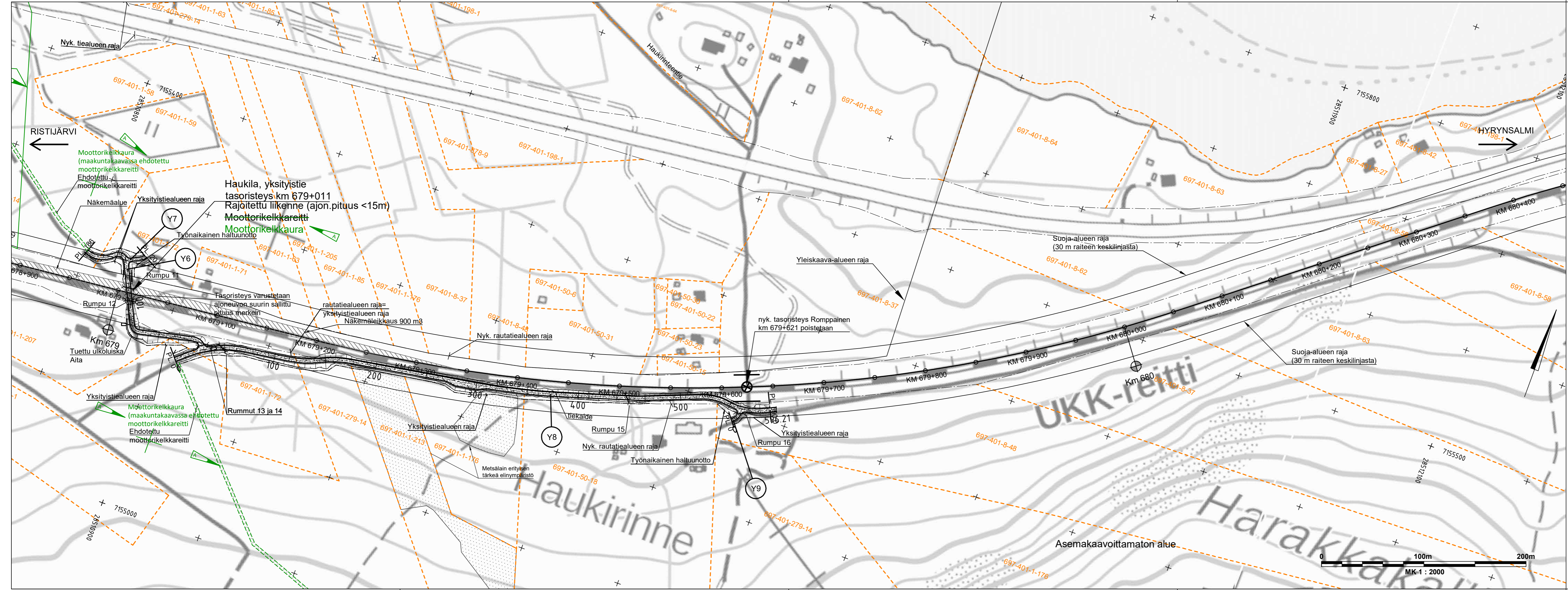
- PIIRUSTUSMERKINTÖJEN SELITYKSET:
- Kiinteistörajat
 - Rautatiealueen raja
 - Asemakaava-alueen raja
 - Asemakaava-alueen rajan ulkopuolinen viiva (3 m)
 - Pohjavesialueen/pohjaveden muodostumisalueen raja
 - Rakennettava asfalttitie
 - Rakennettava soratie
- Rummut sovitaan nykyiseen maanpintaan

MUUT.	SELITYS	PVM	TEHNYT	PVM	HYV.
TIILAAJA	Väylävirasto Trafikledsverket		HANKE	KONTIOMÄKI-PESIÖKYLÄ RATAOSAN TASO-RISTEYSMUUTOSTEN RATA SUUNNITELMA 4829	
TOMITTAJA	WSP		SUUNNITELLUVAIHE	RATA SUUNNITELMA	
PIIRT.			PIIRUSTUKSEN SISÄLTÖ	SUUNNITELMAKARTTA Km 676+100 - 677+550	
SUUNN.	27.04.2022	Matti Karppinen	TASORISTEYSTURVALLISUUDEN PARANTAMINEN RATAOSUUEDELLA RISTIJÄRVI - HYRYNSALMI, VÄLILLÄ HEIKKISENJOKI - EMÄJOKI; RISTIJÄRVI		
TARK.	27.04.2022	Ollipekka Pakkanen			
HYV.					
TIILAAJA			MITTAKAAVA	1:2000	
			KOORDINAATTI- JA KORKEUSJÄRJ.	ERTS-GK28/N2000	
			RATAOSA / LIKENNEPAIKKA	KONTIOMÄKI-PESIÖKYLÄ	
TARK.	27.04.2022	E. A. Welado	RAIDE NRO	2102	
HYV.			PAKKA	LAJI	PIIR.NRO
VÄYLÄHYV.	27.04.2022	Vesa Pakarinen	3700	72	5990
			MUUT.	LEHTI	LEHTIÄ
			-	2	11



- PIIRUSTUSMERKINTÖJEN SELITYKSET:
- Kiinteistörajat
 - Rautatiealueen raja
 - Asemakaava-alueen raja
 - Asemakaava-alueen rajan ulkopuolinen viiva (3 m)
 - Pohjavesialueen/pohjaveden muodostumisalueen raja
 - Rakennettava asfalttitie
 - Rakennettava soratie
- Rummut sovitaan nykyiseen maanpintaan

A		Moottorikelkkeitin merkintä ja selitys muutettu.		21.10.2022	O.Pakkanen	21.10.2022	V. Pakarinen
		Rakennuskaava-alueen raja lisätty.					
MUUT.	SELITYS	PVM	TEHNYT	PVM	HYV.		
TIILAAJA			HANKE KONTIOMÄKI-PESIÖKYLÄ RATAOSAN TASO- RISTEYSMUUTOSTEN RATA SUUNNITELMA 4829				
TOIMITTAJA			SUUNNITTELUVAIHE RATA SUUNNITELMA				
PIIRT.				SUUNNITELMAKARTTA Km 677+400 – 678+900			
SUUNN.	27.04.2022	Matti Karppinen	TASORISTEYSTURVALLISUUDEN PARANTAMINEN RATAOSUUDELLA RISTIJÄRVI – HYRYNSALMI, VÄLILLÄ HEIKKISENJOKI – EMÄJOKI; RISTIJÄRVI				
TARK.	27.04.2022	Ollipekka Pakkanen					
HYV.							
TIILAAJA			MITTAKAAVA	1:2000			
			KOORDINAATTI- JA KORKEUSJÄRJ.	ERTS-GK28/N2000			
			RATAOSA / LIKENNEPAIKKA	KONTIOMÄKI-PESIÖKYLÄ			
TARK.	27.04.2022	E. A. Welado	RAIDE NRO	2102			
HYV.			PAKKA	LAJI	PIIR.NRO	MUUT.	LEHTI
VÄYLÄHYV.	27.04.2022	Vesa Pakarinen	3700	72	5990	-	3 11

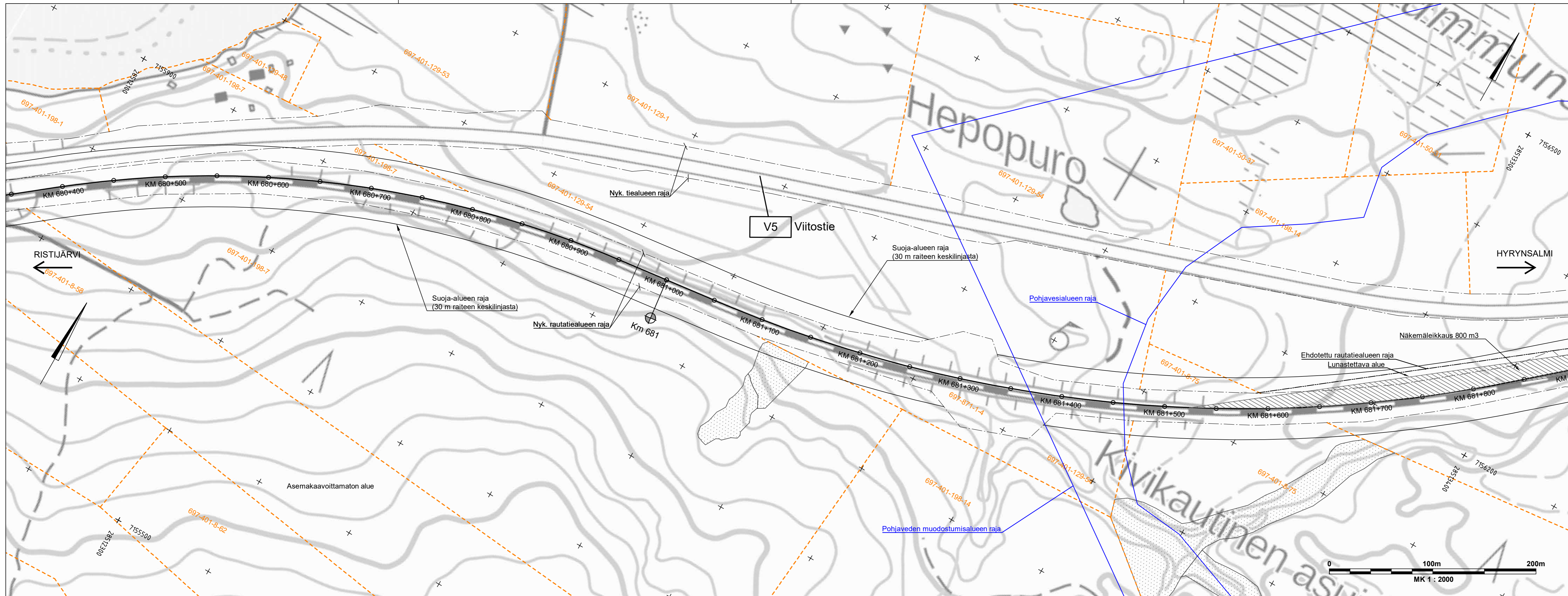


- PIIRUSTUSMERKINTÖJEN SELITYKSET:
- Kiinteistörajat
 - Rautatiealueen raja
 - Asemakaava-alueen raja
 - Asemakaava-alueen rajan ulkopuolinen viiva (3 m)
 - Pohjavesialueen/pohjaveden muodostumisalueen raja
 - Rakennettava asfalttitie
 - Rakennettava soratie
- Rummut sovitaan nykyiseen maanpintaan

A Moottorikelkkareitin merkintä ja selitys muutettu. Muutettu Haukila 21.10.2022 O.Pakkanen 21.10.2022 V. Pakarinen tasonisteytyksen teksti moottorikelkkaura.

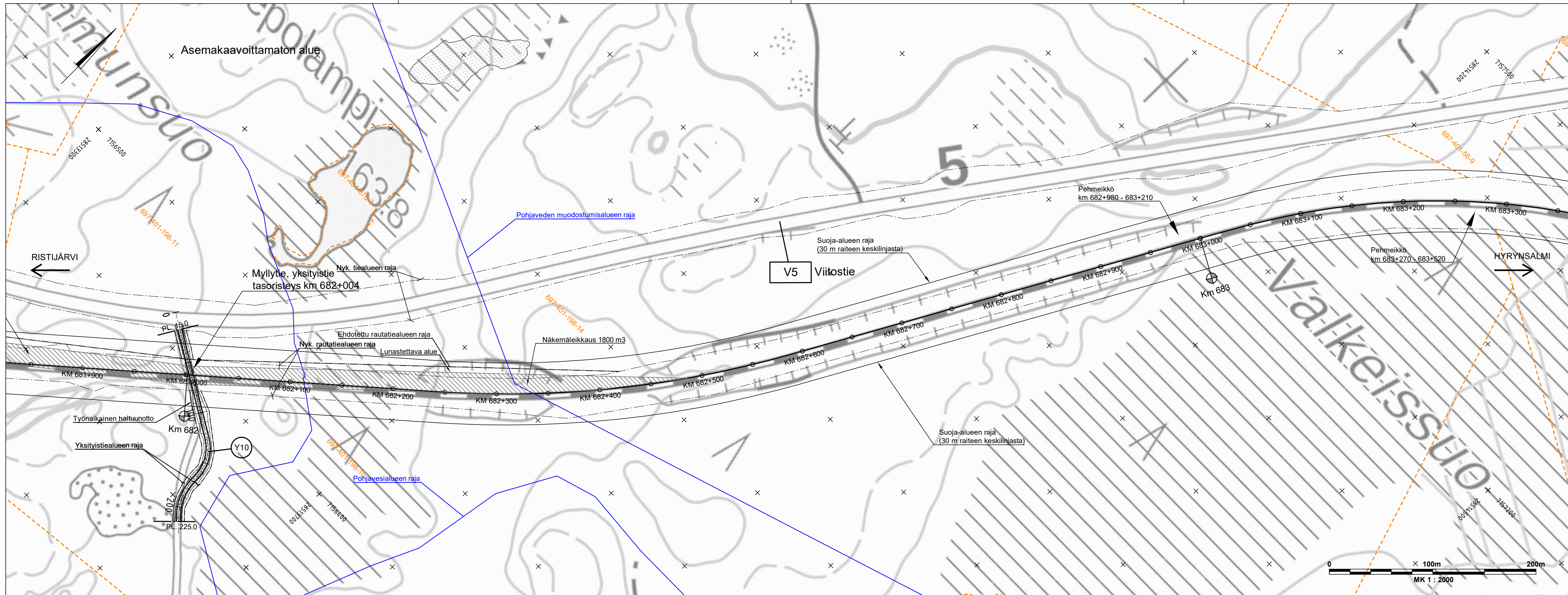
MUUT.	SELITYS	PVM	TEHNYT	PVM	HYV.			
		HANKE KONTIOMÄKI-PESIÖKYLÄ RATAOSAN TASO- RISTEYSMUUTOSTEN RATA SUUNNITELMA 4829						
		SUUNNITTELUVAIHE RATA SUUNNITELMA						
TOIMITTAJA		PIIRUSTUKSEN SISÄLTÖ SUUNNITELMAKARTTA Km 678+900 – 680+400						
PIIRT.		TASONISTEYSTURVALLISUUDEN PARANTAMINEN RATAOSUUEDELLA RISTIJARVI – HYRYNSALMI, VÄLILLÄ HEIKKISENJOKI – EMÄJOKI; RISTIJARVI						
SUUNN.		27.04.2022	Matti Karppinen					
TARK.		27.04.2022	Ollipekka Pakkanen					
HYV.								
TILAAJA		MITTAKAAVA		1:2000				
TARK.		KOORDINAATTI- JA KORKEUSJÄRJ.		ERTS-GK28/N2000				
HYV.		RATAOSA / LIKENNEPAIKKA		KONTIOMÄKI-PESIÖKYLÄ				
VÄYLÄHYV.		RAIDE NRO		2102				
27.04.2022		E. A. Welado	PAKKA	LAJI	PIIR.NRO	MUUT.	LEHTI	LEHTIÄ
			3700	72	5990	-	4	11





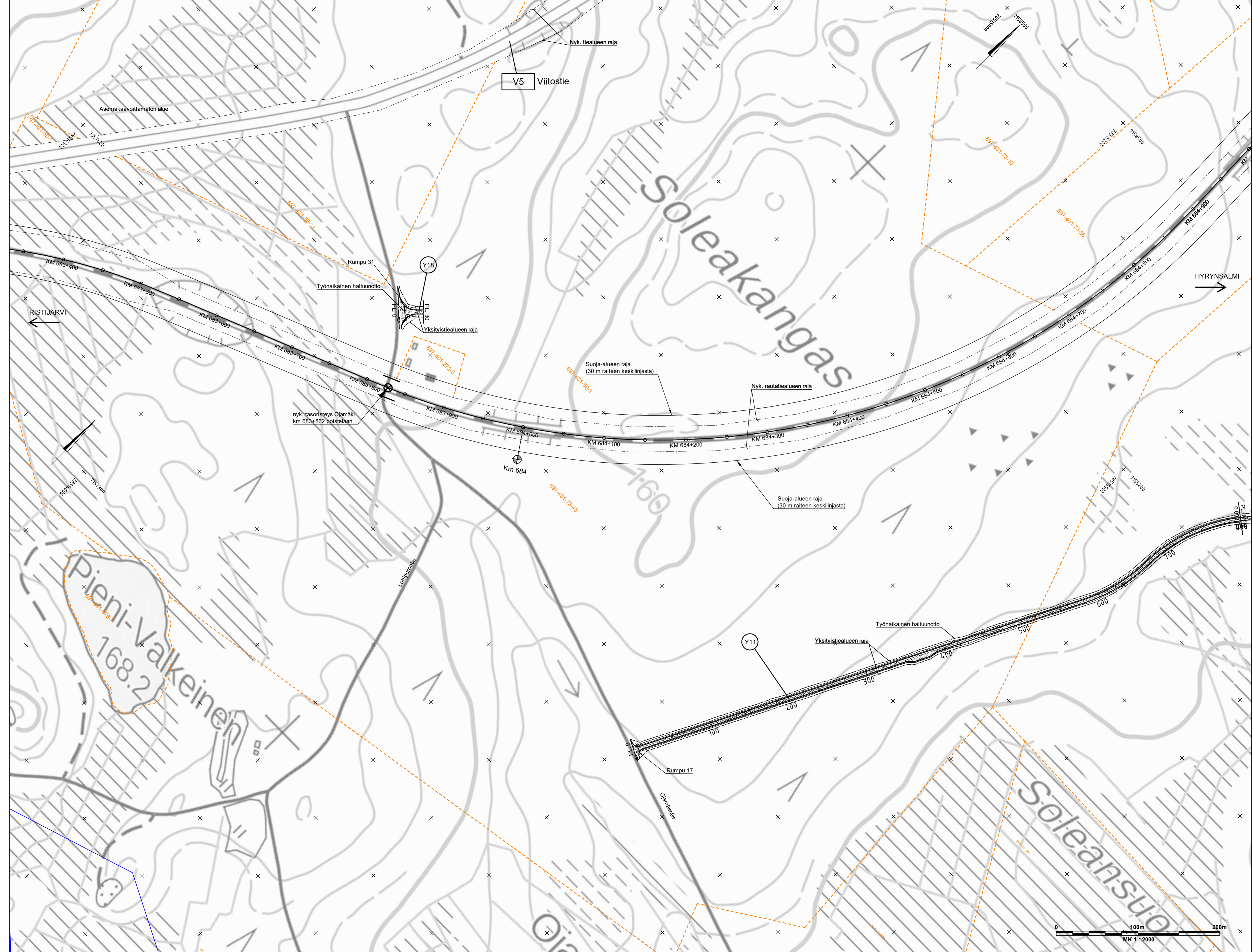
- PIIRUSTUSMERKINTÖJEN SELITYKSET:
- Kiinteistörajat
 - Rautatiealueen raja
 - Ehdotettu rautatiealueen raja
 - Asemakaava-alueen raja
 - Asemakaava-alueen rajan ulkopuolinen viiva (3 m)
 - Pohjavesialueen/pohjaveden muodostumisalueen raja
 - Rakennettava asfalttite
 - Rakennettava soratie
- Rummut sovitetaan nykyiseen maanpintaan

MUUT. TILAAJA	SELITYS	PVM	TEHNYT	PVM	HYV.
	<p>HANKE KONTIOMÄKI-PESIÖKYLÄ RATAOSAN TASORISTEYSMUUTOSTEN RATASUUNNITELMA 4829</p> <p>SUUNNITTELUVAIHE RATASUUNNITELMA</p> <p>TOIMITTAJA </p> <p>PIIRIT.</p> <p>SUUNN. 27.04.2022 Matti Karppinen</p> <p>TARK. 27.04.2022 Ollipekka Pakkanen</p> <p>HYV.</p>				
	<p>PIIRUSTUKSEN SISÄLTÖ</p> <p>SUUNNITELMAKARTTA Km 680+400 – 681+850</p> <p>TASORISTEYSTURVALLISUUDEN PARANTAMINEN RATAOSUUDELLA RISTIJÄRVI – HYRYNSALMI, VÄLILLÄ HEIKKISENJOKI – EMÄJOKI; RISTIJÄRVI</p>				
				MITTAKAAVA	1:2000
				KOORDINAATTI- JA KORKEUSJÄRJ.	ERTS-GK28/N2000
				RATAOSA / LIKENNEPAIKKA	KONTIOMÄKI-PESIÖKYLÄ
				RAIDE NRO	2102
TARK.	27.04.2022 E. A. Welado			PAKKA LAJI PIIR.NRO MUUT. LEHTI LEHTIÄ	
HYV.					
VÄYLÄHYV.	27.04.2022 Vesa Pakarinen			3700 72 5990 - 5 11	



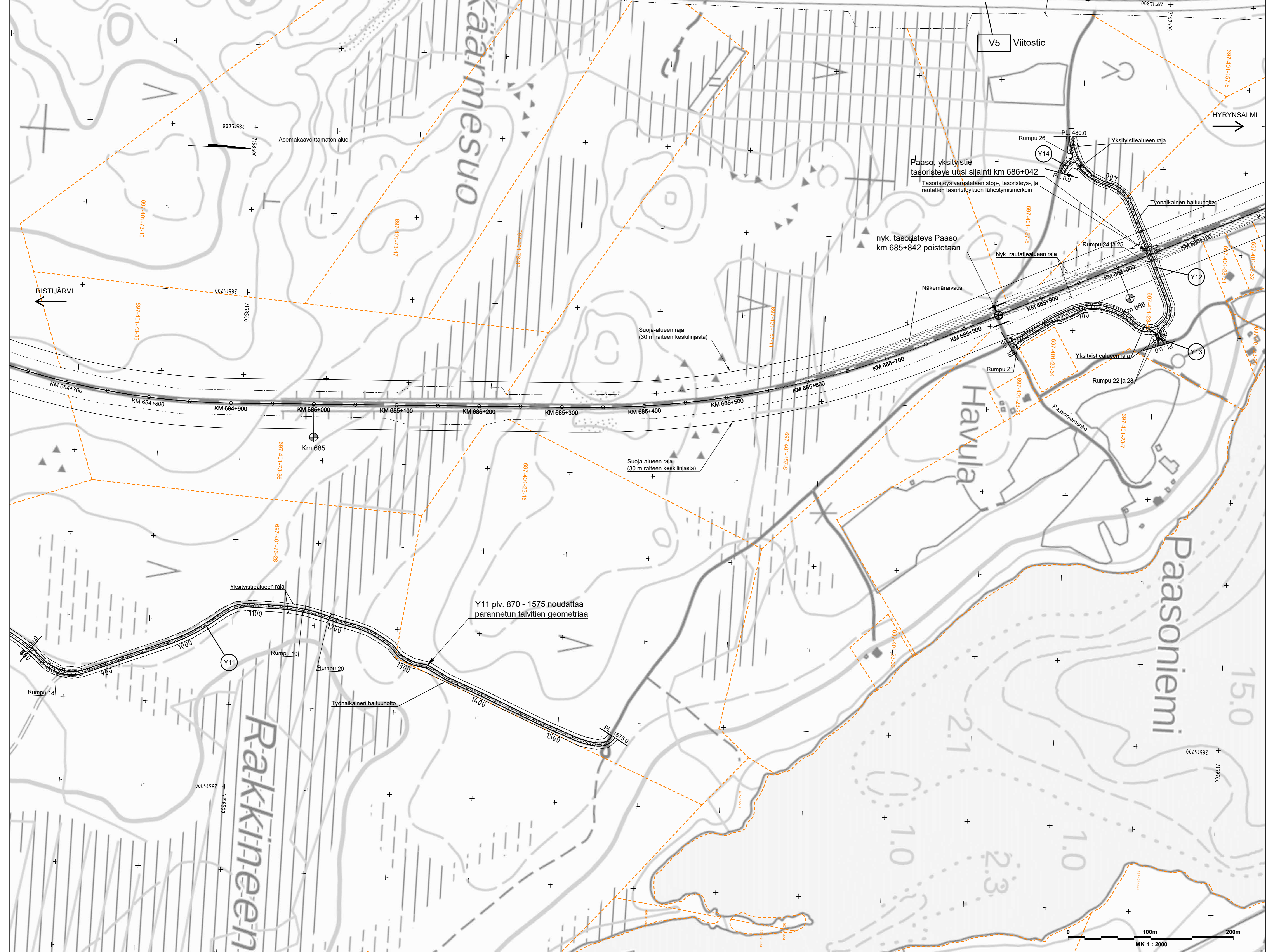
- PIIRUSTUSMERKINTÖJEN SELITYKSET:
- Kiinteistörajat
 - Rautatiealueen raja
 - Ehdotettu rautatiealueen raja
 - Asemakaava-alueen raja
 - Asemakaava-alueen rajan ulkopuolinen viiva (3 m)
 - Pohjavesialueen/pohjaveden muodostumisalueen raja
 - Rakennettava asfalttite
 - Rakennettava soratie
- Rummut sovitaan nykyiseen maanpintaan

MUUT. TILAAJA	SELITYS	PVM	TEHNYT	PVM	HYV.			
Väylävirasto Trafikledsverket		HANKE KONTIOMÄKI-PESIÖKYLÄ RATAOSAN TASORISTEYSMUUTOSTEN RATA SUUNNITELMA 4829						
		SUUNNITELUVAIHE RATA SUUNNITELMA						
TOIMITTAJA		PIIRUSTUKSEN SISÄLTÖ						
SUUNNITELMAKARTTA Km 681+850 - 683+350		SUUNNITELMAKARTTA Km 681+850 - 683+350						
PIIRT.		TASONESTYURVALLISUUDEN PARANTAMINEN RATAOSUUEDELLA RISTIJÄRVI - HYRYNSALMI, VÄLILLÄ HEIKKISENJOKI - EMÄJOKI; RISTIJÄRVI						
SUUNN.		27.04.2022	Matti Karppinen					
TARK.		27.04.2022	Ollipekka Pakkanen					
HYV.								
TILAAJA		MITTAKAAVA		1:2000				
TARK.		KOORDINAATTI- JA KORKEUSJÄRJ.		ERTS-GK28/N2000				
HYV.		RATAOSA / LIKENNEPAIKKA		KONTIOMÄKI-PESIÖKYLÄ				
VÄYLÄHYV.		RAIDE NRO		2102				
27.04.2022		E. A. Welado	PAKKA LAJI PIIR.NRO MUUT. LEHTI LEHTIÄ					
27.04.2022		Vesa Pakarinen	3700	72	5990	-	6	11



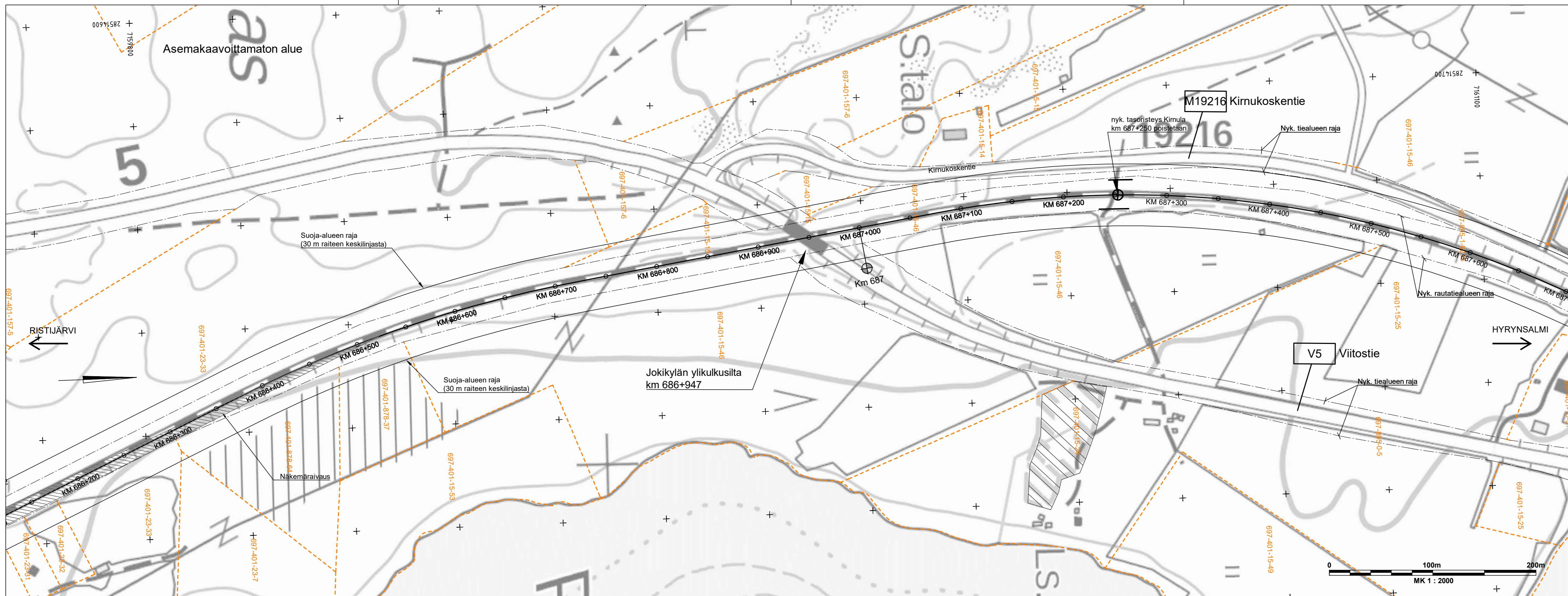
- PIIRUSTUSMERKINTÖJEN SELITYKSET:
- Kinteistörajat
 - Rautatiealueen raja
 - Asemakaava-alueen raja
 - Asemakaava-alueen rajan ulkopuolinen viiva (3 m)
 - Pohjavesialueen/pohjaveden muodostumisalueen raja
 - Rakennettava asfalttitie
 - Rakennettava soratie
 - Rummut sovitaan nykyiseen maanpintaan

MUUT.	SELITYS	PVM	TEHNYT	PVM	HYV.
TELAJA	Väylävirasto Trafikledsverket	NIMKE KONTIOMÄKI-PESIÖKYLÄ RATAOSAN TASO- RISTEYSMUUTOSTEN RATASUUNNITELMA 4829			
TOMITTAJA	wsp	SUUNNITTELUVAHE RATASUUNNITELMA PIIRUSTUKSEN SISÄLTÖ SUUNNITELMAKARTTA Km 683+350 – 684+950			
PIRST.		TASORISTEYSTURVALLISUUDEN PARANTAMINEN RATAOSUJUEDELLA RISTIJÄRVI – HYRYNSALMI, VÄLILLÄ HEIKISENJOKI – EMÄJOKI; RISTIJÄRVI			
SUUNN.	27.04.2022 Matti Karppinen				
TARK.	27.04.2022 Ollipekka Pakkanen				
HYV.					
TELAJA		MITTAKAAVA	1:2000		
		KOORDINAATIT JA KORKEUSJÄRJ.	ERTS-GK28/N2000		
		RATAOSA / LIKENNEPAIKKA	KONTIOMÄKI-PESIÖKYLÄ		
TARK.	27.04.2022 E. A. Welado	RAIDE NRO	2102		
HYV.		PAIKKA	LAJI	PIIR NRO	MUUT. LEHTI LEHTIÄ
VÄYLÄHYV.	27.04.2022 Vesa Pakarinen	3700	72	5990	- 7 11



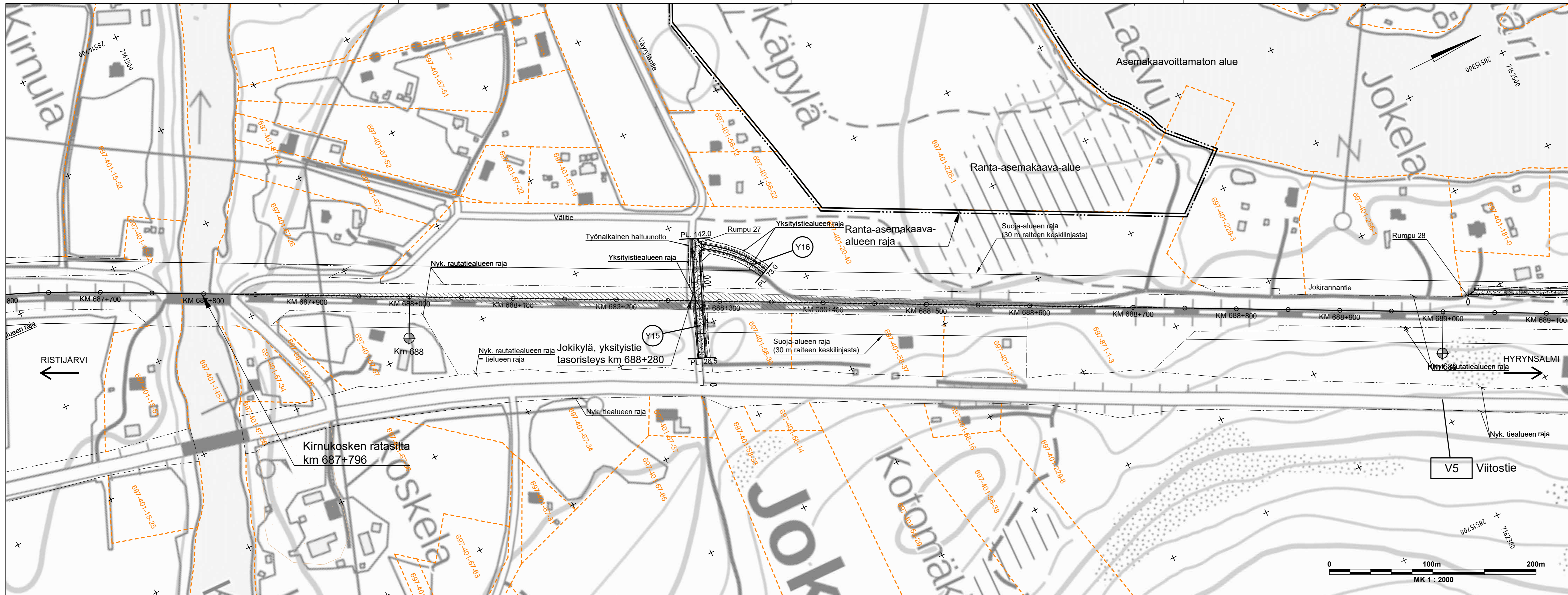
- PIIRUSTUSMERKINTÖJEN SELITYKSET:
- Kinteistörajat
 - Rautatiealueen raja
 - Asemakaava-alueen raja
 - Asemakaava-alueen rajan ulkopuolinen viiva (3 m)
 - Pohjavesialueen/pohjaveden muodostumisalueen raja
 - Rakennettava asfalttitie
 - Rakennettava soratie
- Rummut sovitetaan nykyiseen maanpintaan

MUUT.	SELITYS	PVM	TEHNYT	PVM	HYV.
TLAAJA	Väylävirasto Trafikledsverket	<small>HAIKKE</small> KONTIOMÄKI-PESIÖKYLÄ RATAOSAN TASA- RISTEYSMUUTOSTEN RATASUUNNITELMA 4829 <small>SUUNNITTELUVAHE</small> RATASUUNNITELMA			
TOMITTAJA	wsp	<small>PIIRUSTUKSEN SISÄLTÖ</small> SUUNNITELMAKARTTA Km 684+800 – 686+300 TASORISTEYSTURVALLISUUDEN PARANTAMINEN RATAOSUJUELLA RISTIJÄRVI – HYRYNSALMI, VÄLILLÄ HEIKKISENJOKI – EMÄJOKI; RISTIJÄRVI			
PIRST.					
SUUNN.	27.04.2022	Matti Karppinen			
TARK.	27.04.2022	Ollipekka Pakkanen			
HYV.					
TLAAJA		MITTAKAAVA	1:2000		
		KOORDINAATIT JA KORKEUSLÄHTE	ERTS-CK28/N2000		
		RATAOSA / LIKENNEPAIKKA	KONTIOMÄKI-PESIÖKYLÄ		
TARK.	27.04.2022	E. A. Welado	RAIDE NRO	2102	
HYV.			PAIKKA	LAIJI	PIIR NRO
VÄYLÄHYV.	27.04.2022	Vesa Pakarinen	3700	72	5990
			MUUT.	LEHTI	LEHTIÄ
				8	11



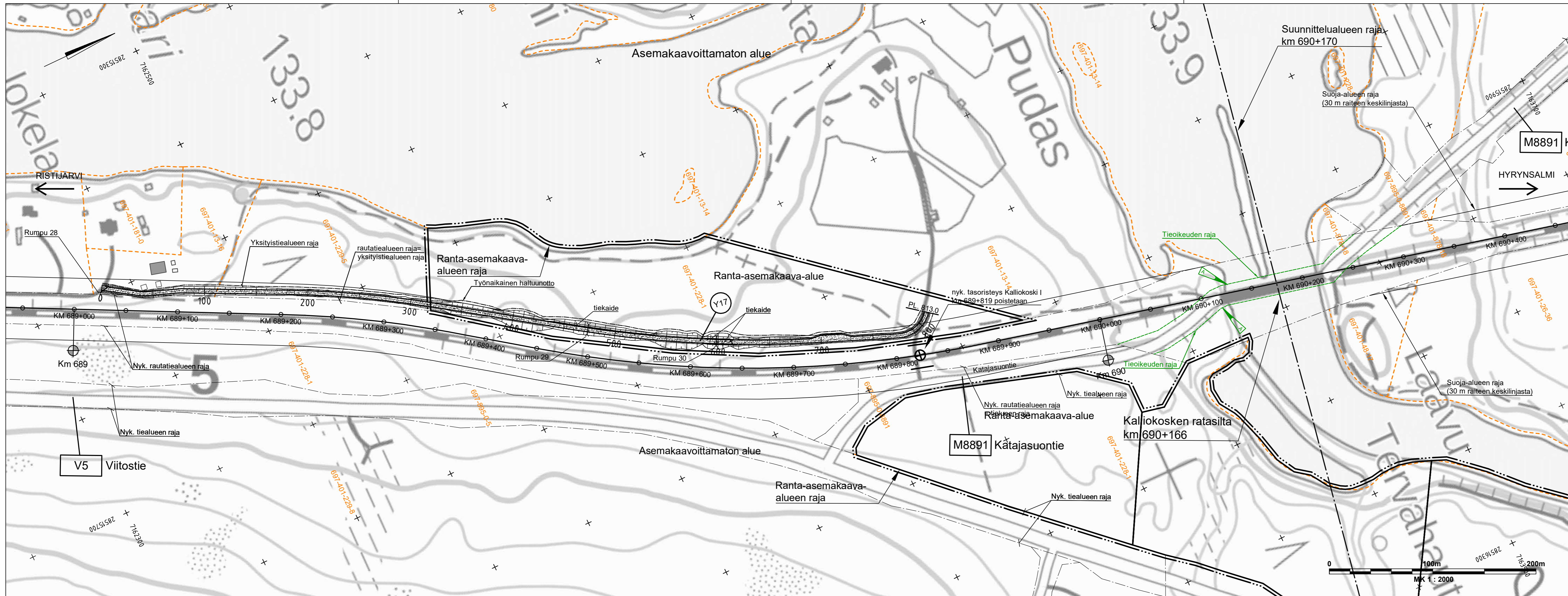
- PIIRUSTUSMERKINTÖJEN SELITYKSET:
- Kiinteistörajat
 - Rautatiealueen raja
 - Asemakaava-alueen raja
 - Asemakaava-alueen rajan ulkopuolinen viiva (3 m)
 - Pohjavesialueen/pohjaveden muodostumisalueen raja
 - Rakennettava asfalttite
 - Rakennettava soratie
- Rummut sovitetaan nykyiseen maanpintaan

MUUT.	SELITYS	PVM	TEHNYT	PVM	HYV.
TIILAAJA	Väylävirasto Trafikledsverket	HANKE KONTIOMÄKI-PESIÖKYLÄ RATAOSAN TASO- RISTEYSMUUTOSTEN RATA SUUNNITELMA 4829			
TOMITTAJA	WSP	SUUNNITTELUVAIHE RATA SUUNNITELMA PIIRUSTUKSEN SISÄLTÖ SUUNNITELMAKARTTA Km 686+150 - 687+650			
PIIRT.		TASORISTEYSTURVALLISUUDEN PARANTAMINEN RATAOSUUDELLA RISTIJARVI - HYRYNSALMI, VÄLILLÄ HEIKKISENJOKI - EMÄJOKI; RISTIJARVI			
SUUNN.	27.04.2022	Matti Karppinen			
TARK.	27.04.2022	Ollipekka Pakkanen			
HYV.					
TIILAAJA		MITTAKAAVA	1:2000		
		KOORDINAATTI- JA KORKEUSJÄRJ.	ERTS-GK28/N2000		
		RATAOSA / LIKENNEPAIKKA	KONTIOMÄKI-PESIÖKYLÄ		
TARK.	27.04.2022	E. A. Welado	RAIDE NRO	2102	
HYV.			PAKKA	LAJI	PIIR.NRO
VÄYLÄHYV.	27.04.2022	Vesa Pakarinen	3700	72	5990
			MUUT.	LEHTI	LEHTIÄ
			-	9	11



- PIIRUSTUSMERKINTÖJEN SELITYKSET:
- Kiinteistörajat
 - Rautatiealueen raja
 - Asemakaava-alueen raja
 - Asemakaava-alueen rajan ulkopuolinen viiva (3 m)
 - Pohjavesialueen/pohjaveden muodostumisalueen raja
 - Rakennettava asfalttite
 - Rakennettava soratie
- Rummut sovitaan nykyiseen maanpintaan

MUUT.	SELITYS	PVM	TEHNYT	PVM	HYV.
TIILAAJA	Väylävirasto Trafikledsverket				
TOIMITTAJA	wsp				
PIIRT.					
SUUNN.	27.04.2022	Matti Karppinen			
TARK.	27.04.2022	Ollipekka Pakkanen			
HYV.					
TIILAAJA					
TARK.	27.04.2022	E. A. Welado			
HYV.					
VÄYLÄHYV.	27.04.2022	Vesa Pakarinen			
HANKE		KONTIOMÄKI-PESIÖKYLÄ RATAOSAN TASORISTEYSMUUTOSTEN RATA SUUNNITELMA 4829			
SUUNNITTELUVAIHE		RATA SUUNNITELMA			
PIIRUSTUKSEN SISÄLTÖ		SUUNNITELMAKARTTA Km 687+650 – 689+100			
MITTAKAAVA		1:2000			
KOORDINAATTI- JA KORKEUSJÄRJ.		ERTS-GK28/N2000			
RATAOSA / LIKENNEPAIKKA		KONTIOMÄKI-PESIÖKYLÄ			
RAIDE NRO		2102			
PAKKA	LAJI	PIIR.NRO	MUUT.	LEHTI	LEHTIÄ
3700	72	5990	-	10	11



- PIIRUSTUSMERKINTÖJEN SELITYKSET:
- Kiinteistörajat
 - Rautatiealueen raja
 - Asemakaava-alueen raja
 - Asemakaava-alueen rajan ulkopuolinen viiva (3 m)
 - Pohjavesialueen/pohjaveden muodostumisalueen raja
 - Rakennettava asfalttitie
 - Rakennettava soratie
- Rummut sovitaan nykyiseen maanpintaan

A Lisätty tieoikeuden rajat.		21.10.2022 O.Pakkanen	21.10.2022 V.Pakarinen		
MUUT.	SELITYS	PVM	TEHNYT	PVM	HYV.
		HANKE KONTIOMÄKI-PESIÖKYLÄ RATAOSAN TASO-RISTEYSMUUTOSTEN RATA SUUNNITELMA 4829			
		SUUNNITTELUVAIHE RATA SUUNNITELMA			
TOIMITTAJA		PIIRUSTUKSEN SISÄLTÖ SUUNNITELMAKARTTA Km 688+950 – 690+170			
PIIRT.		TASORISTEYSTURVALLISUUDEN PARANTAMINEN RATAOSUUEDELLA RISTIJARVI – HYRYNSALMI, VÄLILLÄ HEIKKISENJOKI – EMÄJOKI; RISTIJARVI			
SUUNN.	27.04.2022	Matti Karppinen			
TARK.	27.04.2022	Ollipekka Pakkanen			
HYV.					
TILAAJA		MITTAKAAVA 1:2000 KOORDINAATTI- JA KORKEUSJÄRJ. ERTS-GK28/N2000 RATAOSA / LIKENNEPAIKKA KONTIOMÄKI-PESIÖKYLÄ			
TARK.	27.04.2022	E. A. Welado	RAIDE NRO 2102		
HYV.			PAKKA LAJI PIIR.NRO MUUT. LEHTI LEHTIÄ		
VÄYLÄHYV.	27.04.2022	Vesa Pakarinen	3700	72	5990 - 11 11