









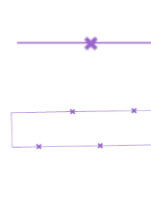









Skala 1:5 000  
Måtklass: 3

Koordinatsystem: ETRS-GKn/grundkoordinatsystem

## Förrättningskartans beskrivning

	I förrättningen styrkt eller ny	Med i förrättningen	I förrättningen borttagen	Ej med i förrättningen
<b>Rå mellan fastigheter</b> <ul style="list-style-type: none"> <li>Lägenhet eller registerenhet</li> <li>Tomt eller allmänt område</li> <li>Kommungräns</li> </ul>				
<b>Fastighetsbeteckning</b> <ul style="list-style-type: none"> <li>Fastighet / outbrutet område</li> </ul>	<a href="#">297-411-1-31 (297-411-1-27)</a> (M601) Koivula	297-411-1-27		297-411-1-23
<b>Råmärke</b> <ul style="list-style-type: none"> <li>Rör</li> <li>Bult</li> <li>Enstena</li> <li>Fyrkantigt</li> <li>Femstena</li> <li>Fem pålar</li> <li>Råpunkt</li> <li>Råvettare</li> </ul>				
<b>Råns längd</b> <ul style="list-style-type: none"> <li>Råmått</li> <li>Råmått och tilläggsmått</li> </ul>	<b>31.0</b> 21.0+2.5	<b>31.0</b> 21.0+2.5		
<b>Annat avstånd mellan råmärken(bindemått)</b>	----15.0----	----15.0----		
<b>Nyttjanderättsenhet och -beteckning</b> <ul style="list-style-type: none"> <li>Vägrätt, delnummer, bredd</li> <li>Annan linjeartad rätt</li> <li>Områdesrätt / skyddsområde / frisiktsområdesgräns</li> <li>Rätt till tagande av vatten</li> </ul>				
<b>Terrängfigur</b> <ul style="list-style-type: none"> <li>Beteckning</li> <li>Gräns</li> </ul>	<b>2</b> 	<b>2</b> 		
<b>Enskild vägs verkningsområdesgräns</b>				
<b>Andra möjliga märken</b> <ul style="list-style-type: none"> <li>Anslutning för enskild väg</li> <li>Lantbruksanslutning</li> <li>Brunn</li> <li>Vägmittlinjens pålpunkt</li> </ul>				

För att åskådliggöra terrängen kan på förrättningskartan framföras också terrängkartans byggnader och vägar (gråa), vattenområden (blåa) och möjligen också andra objekt. På förrättningskartan befintliga koordinatkruss och -tal kan användas som hjälp för lokalisering. På stadsplaneområde framförs planens användningsändamåls förkortning (t.ex. AO).