




Sisältää maanmittauslaitoksen aineistoa 10/2022

A2-Y8	T1 tunnus muutettu Y8	29.5.2023	MMe	29.5.2023	JTy
A1-Y3	Suunnittelualueen rajaa päivitetty	29.5.2023	MMe	29.5.2023	JTy

Muut.	Selitys	Pvm	Tehnyt	Pvm	Hyv.
-------	---------	-----	--------	-----	------

 		Hanke tai rataosa Mäntyniemen alikulkusilta, Ylivieska
---	--	--

Toimittaja 		Suunnitteluvaihe Ratasuunnitelma
---	--	--

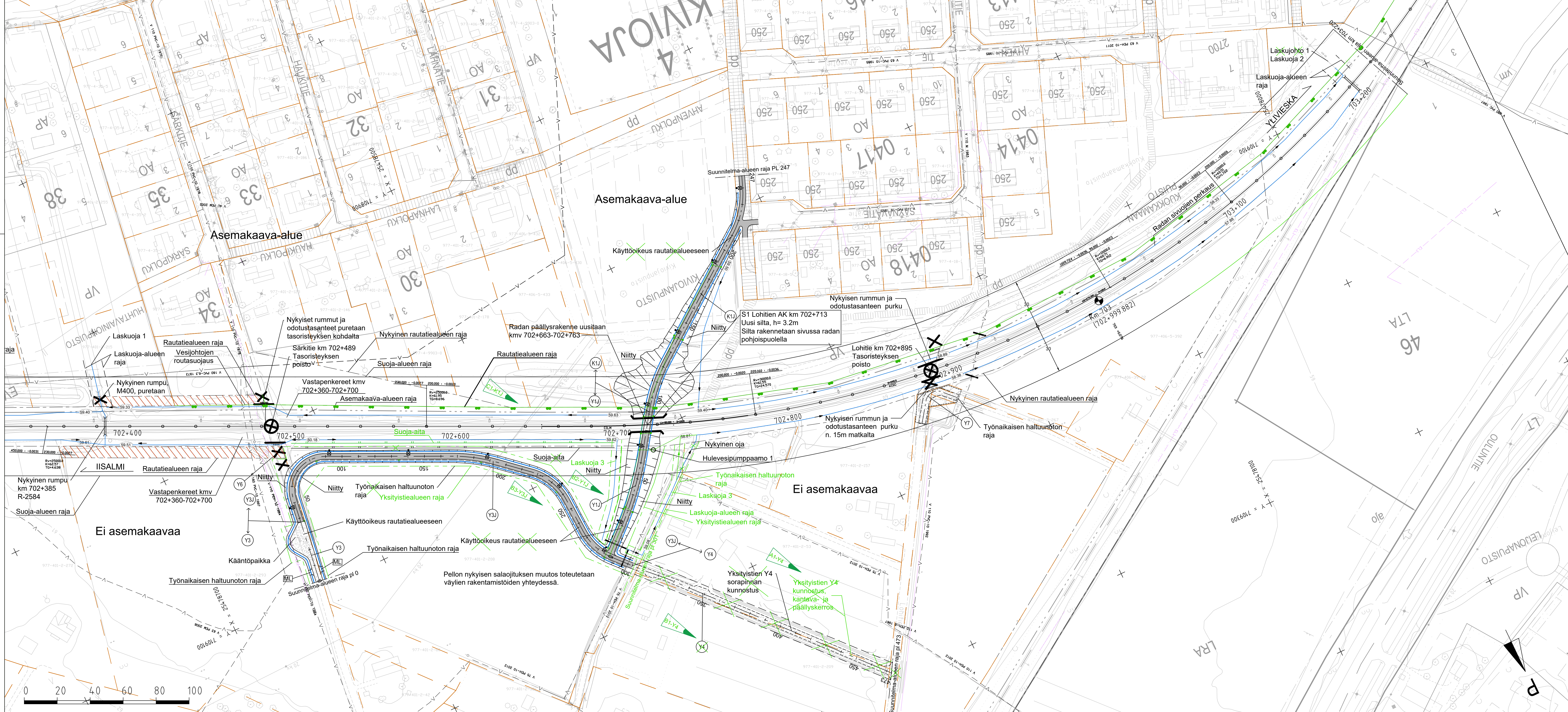
Piirt. 18.11.2022 Santeri Siira		Piirustuksen sisältö Yleiskartta
---------------------------------	--	--

Suunn. 18.11.2022 Mikko Merikanto		Mittakaava 1:10000
-----------------------------------	--	-----------------------

Tark. 18.11.2022 Anna Korhonen		Koordinaattija korkeusjärj. ETRS-GK25/N2000
--------------------------------	--	--

Hyv. 18.11.2022 Mikko Myllymäki		Rataosan nro 087
---------------------------------	--	---------------------

Til. hyv. 30.1.2023 Juhan Tyrväinen / Leena Löytynoja		Paikka Laji Numero Muut. Lehti Lehtiä 3700 73 6452 1 1
---	--	---



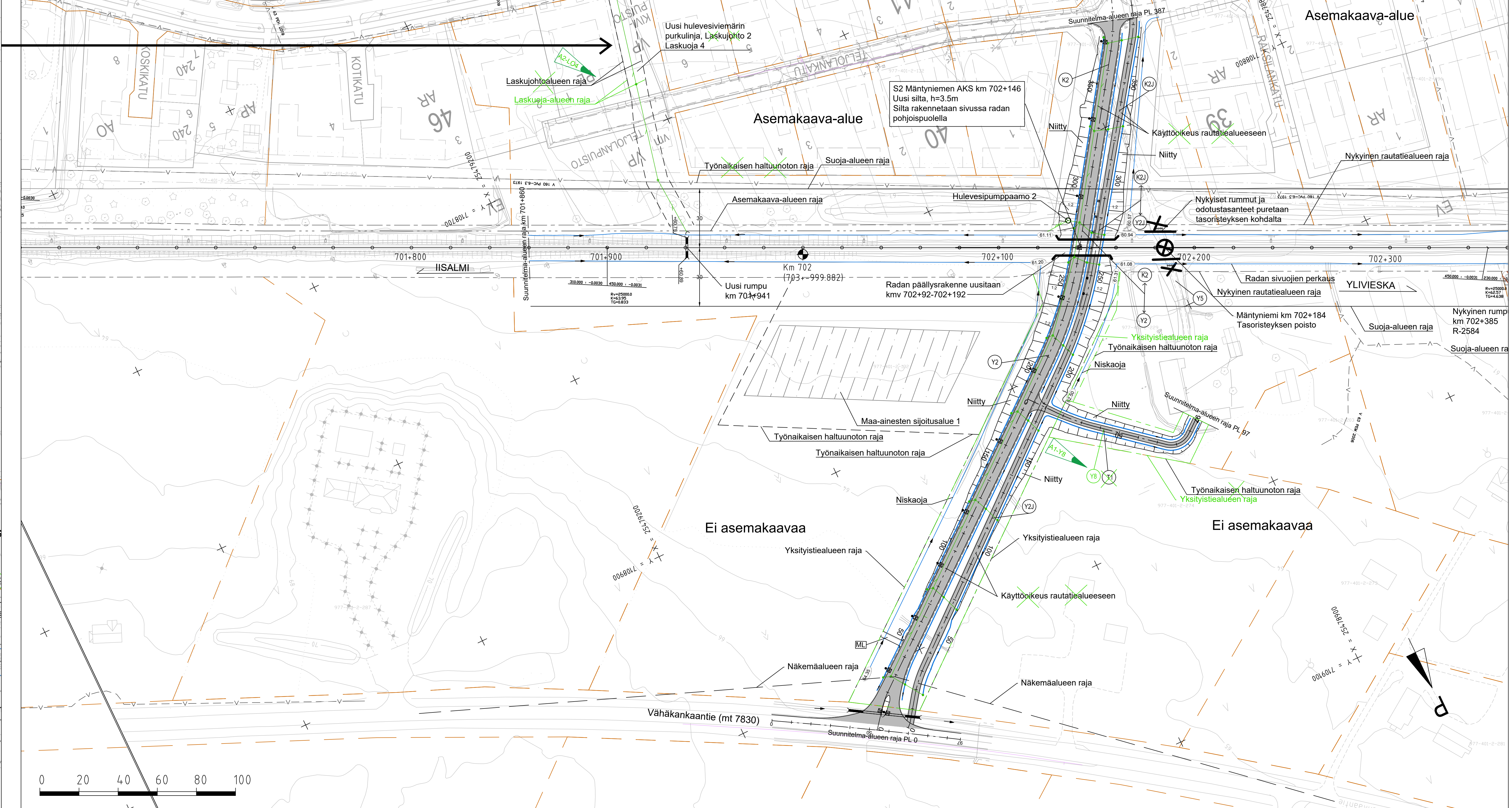
Merkintöjen selitykset:

	Nykyinen rautatiealueen raja
	Uusi rautatiealueen raja
	Kiinteistörajat
	Lunastettava alue
	Työnaikaisen haltuunottoalueen raja
	Nykyinen raide
	Uusittava raide
	Aikukulukäytävä
	Sumupaalut
	Poistettavat kohteet
	Nykyinen rumpu
	Suunniteltu valaistus
	Suunniteltu salaoja
	Suunniteltu hulevesiviemäri, paine- ja viettoviemäri
	Nykyinen vesijohto
	Elisan telekaapelit
	Yksitystiealueen raja
	Asemakaava-alueen raja

C1-K1J	Kaavan mukainen rautatiealueen raja ja uusi rautatiealueen raja lisäty	5.6.2023	MMe	5.6.2023	JTY
B3-Y3J	Yksitystiealue lisäty ja työnaikaisen haltuunottoalueen rajaa päivitetty	29.5.2023	MMe	29.5.2023	JTY
B2-Y1J	Yksitystiealue lisäty, työnaikaisen haltuunottoalueen rajaa päivitetty ja laskuoja-alueen rajat määritetty	29.5.2023	MMe	29.5.2023	JTY
B1-Y4	Suunnitelma-alueen rajasta tarkennettu	29.5.2023	MMe	29.5.2023	JTY
A1-Y4	Tarkennettu Y4 yksitystielle tehtäviä toimenpiteitä	29.3.2023	MMe	29.3.2023	JTY

Muut.	Setitys	Pvm	Tehnyt	Pvm	Hyv.
Tilaaja	Väylävirasto Traffikledsverket		Mantyniemen alikulkusilta, Ylivieska		
Tomittaja	YLIVIESKA		Suunnitelma Ratasuunnitelma		
Pirustuksen sisältö		Suunnitelmapartti Lohitien aikakäytävä km 702+713			
Piirt.	17.11.2022	Mikko Merikanto	Mittakaava	1:1000	
Suunn.	17.11.2022	Mikko Merikanto	Koordinaati- ja korkeusjärj.	ETRS-GK25 / N2000	
Tark.	17.11.2022	Anna Korhonen	Ratasaan nro	087	
Hyv.	17.11.2022	Mikko Myllymäki	Paikka	Laji	Numero
Til. hyv.	30.1.2023	Juhan Tyrväinen / Leena Löytynoja	3700	73	6453
					1 1

Hulevesiviemärin purkulinja
1:1000



- Merkintöjen selitykset:**
- Nykyinen rautatiealueen raja
 - Kiinteistörajat
 - Työnaikaisen haltuunottoalueen raja
 - Nykyinen raide
 - Uusittava raide
 - Aikukulkusilta
 - Sumupaalut
 - Poistettavat kohteet
 - Uusi rumpu
 - Suunniteltu valaistus
 - Suunniteltu salaaja
 - Suunniteltu hulevesiviemäri, paine- ja viettoviemäri
 - Nykyinen vesijohto
 - Elisan telekaapelit
 - Maa-ainesten sijoitusalue
 - Yksityistiealueen raja

A2-L04	Laskujohtoalue muutettu laskuoja-alueeksi	29.5.2023	MMe	29.5.2023	JTy
A1-Y8	T1 tien tunnus muutettu Y8, Työnaikaisista haltuunottoalueiden rajoista muutettu yksityistiealueen rajoiksi	29.5.2023	MMe	29.5.2023	JTy

				Hanke tai ratasoja Mäntyniemen aikukulkusilta, Ylivieska	
Suunnitteluvaihe Ratasuunnitelma		Suunnitelma-alue			
Toimittaja 		Suunnitelmapaketti Mäntyniemen aikukulkusilta km 702+146			
Piir.	18.11.2022	Mikko Merikanto	Mittakaava	1:1000	
Suunn.	18.11.2022	Mikko Merikanto	Koordinaatit ja korkeusjärjestelmä	ETRS-GK25 / NZ000	
Tark.	18.11.2022	Anna Korhonen	Ratasaan-nro	087	
Hyv.	18.11.2022	Mikko Myllymäki	Paikka Laji Numero	Muut.	Lehti Lehtiä
Til. hyv.	30.1.2023	Juhan Tyrväinen / Leena Löytynoja	3700, 73, 6454	-	1 1

