Toimituskartta
Toimitusnumero 2023-719151

MML.m/14347/33/2023
1 (12)

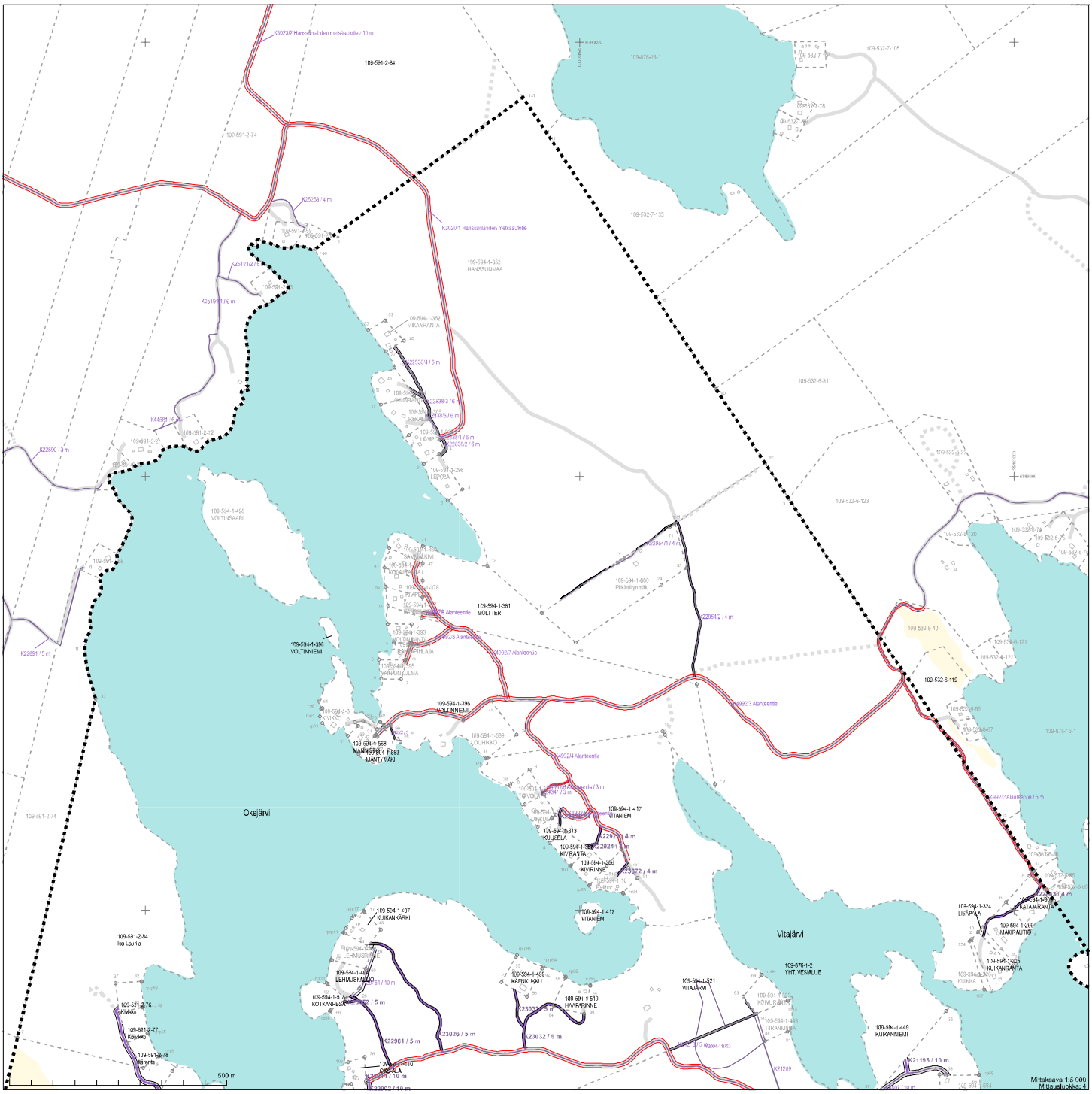

Koordinaattijärjestelmä: ETRS-GKn/peruskoordinaatisto

Koordinaattijärjestelmä: ETRS-GKn/peruskoordinaatisto

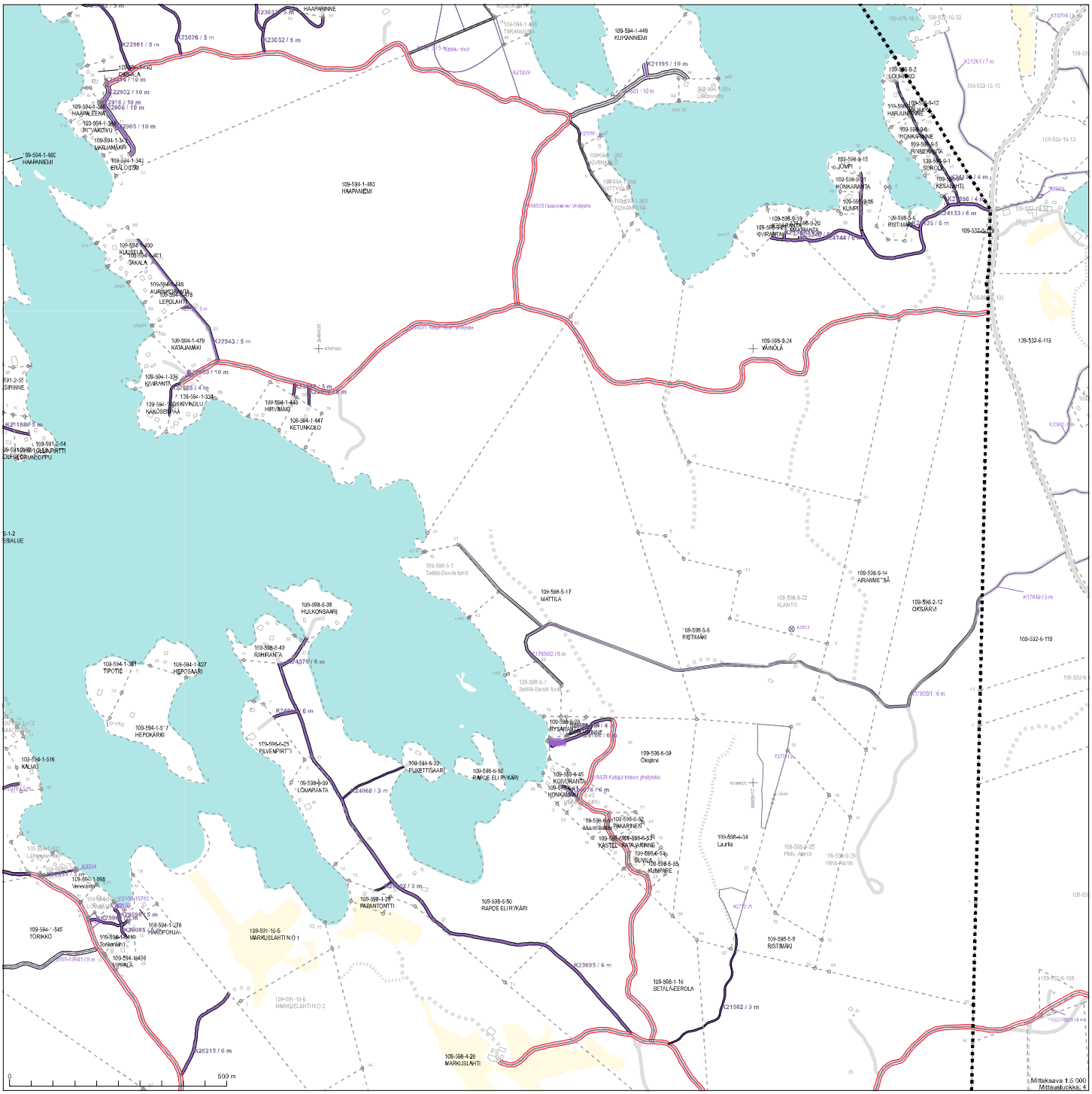

Mittakaava 1:5 000
Mittauslukka: 4

Koordinaattijärjestelmä: ETRS-GKn/peruskoordinaatisto

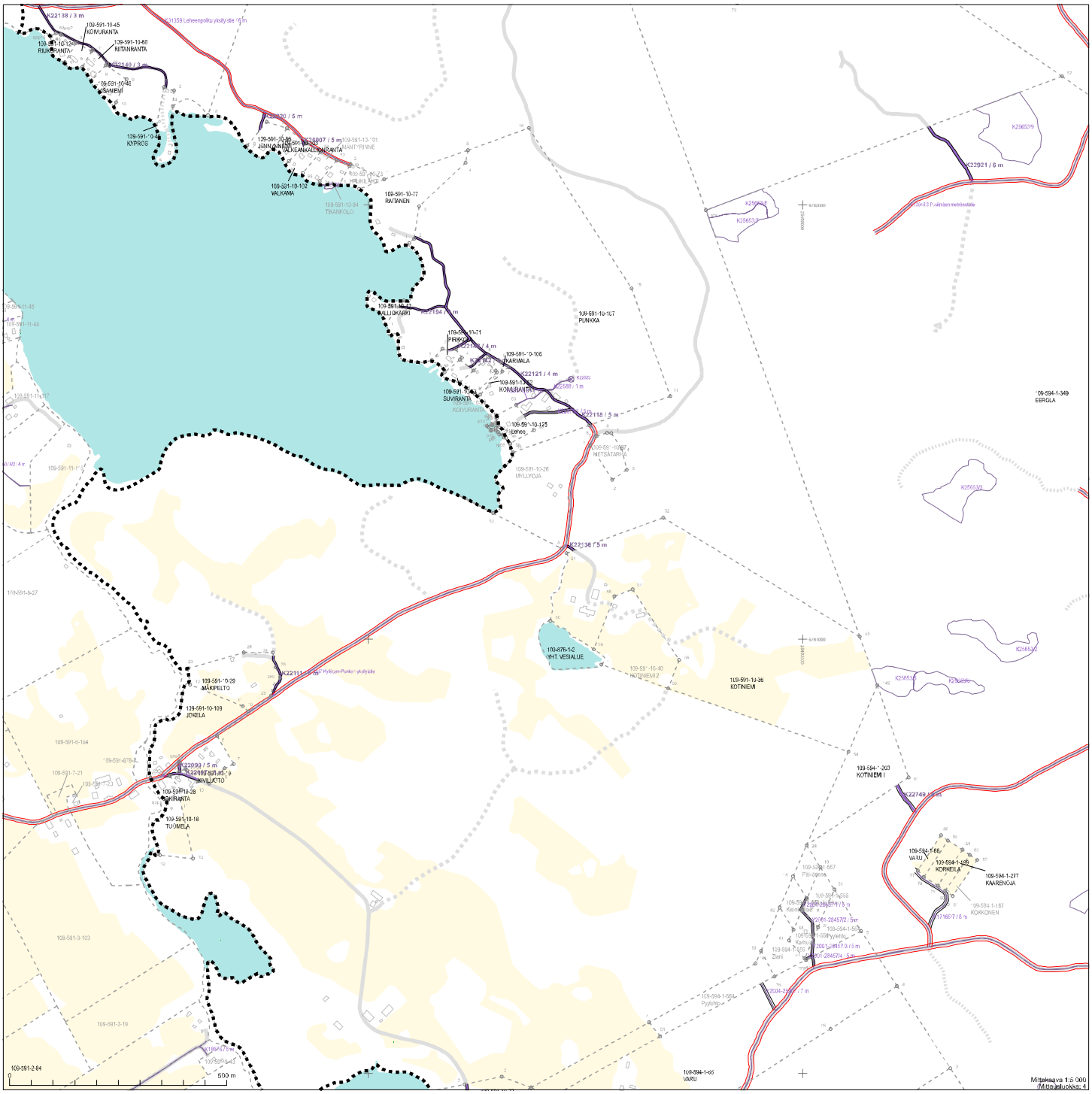
K22138 / 3 m
109-591-10-45
KOIVURANTA
109-591-10-63
KIITANRANTA
109-591-10-124
RIIKURANTA
109-591-10-46
KASINIEMI
139-591-10-44
KYPRÖS
139-591-10-86
JENNONNIEMI
109-591-10-102
VALKAMA
109-591-10-77
RAITANEN
109-591-10-167
PUNIKKA
109-591-10-106
KARMALA
109-591-10-123
KOIVURANTA
109-591-10-26
MYLLYOJA
K22136 / 5 m
109-676-1-2
YHT. VESIALUE
109-591-10-36
KOTINIEMI
109-591-10-29
MÄKIPELTO
139-591-10-109
JOKELA
109-591-10-18
TUOMELA
109-594-1-349
EERGLA
K22921 / 6 m
109-594-1-203
KOTINIEMI I
109-594-1-66
VARU
109-594-1-277
KIARENOJA
109-594-1-187
KOKKONEN
109-591-2-84
0
500 m
Mittakaava 1:5 000
(Mittausluokka: 4
Koordinaattijärjestelmä: ETRS-GKn/peruskoordinaatisto

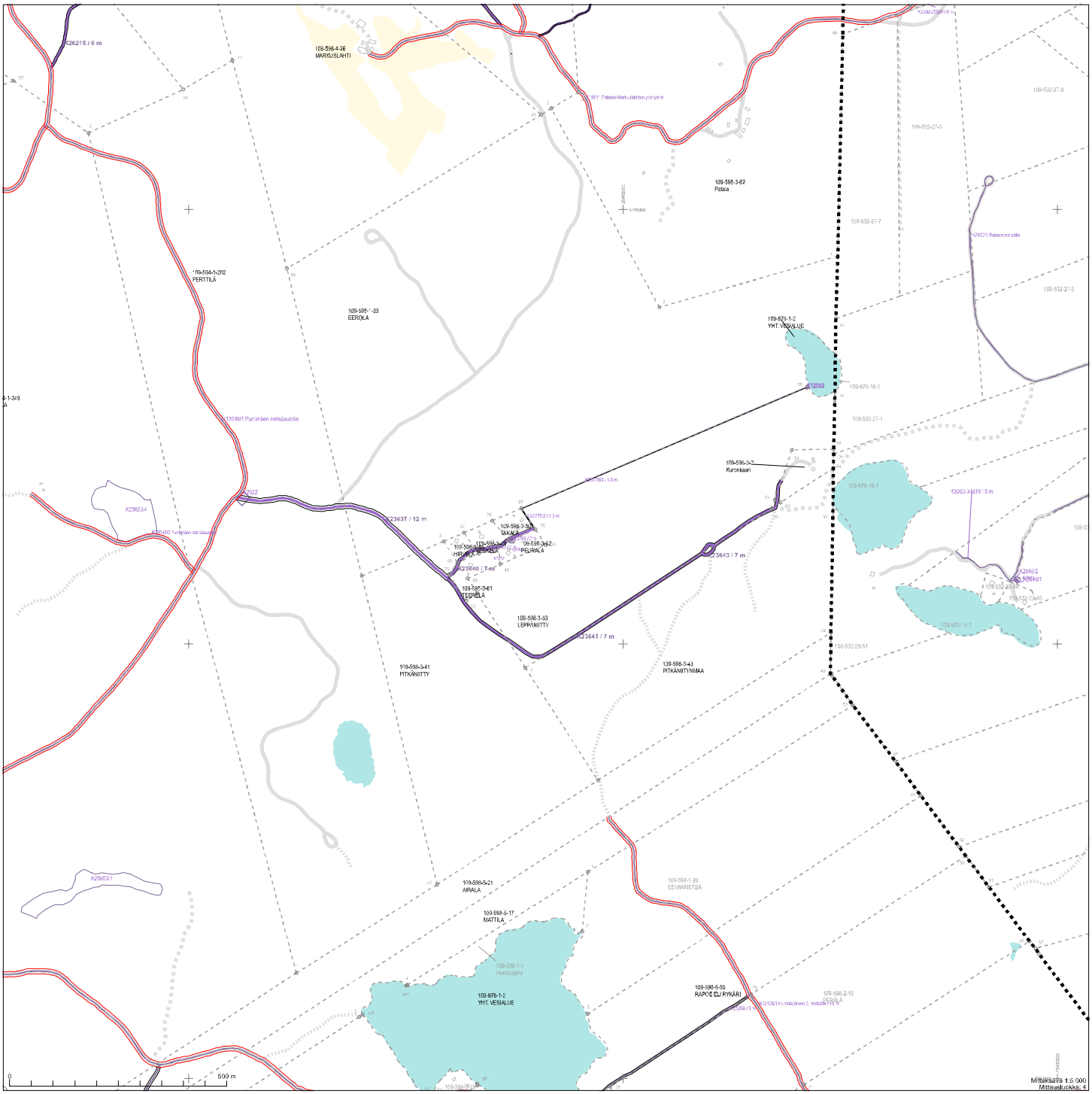

Koordinaattijärjestelmä: ETRS-GKn/peruskoordinaatisto

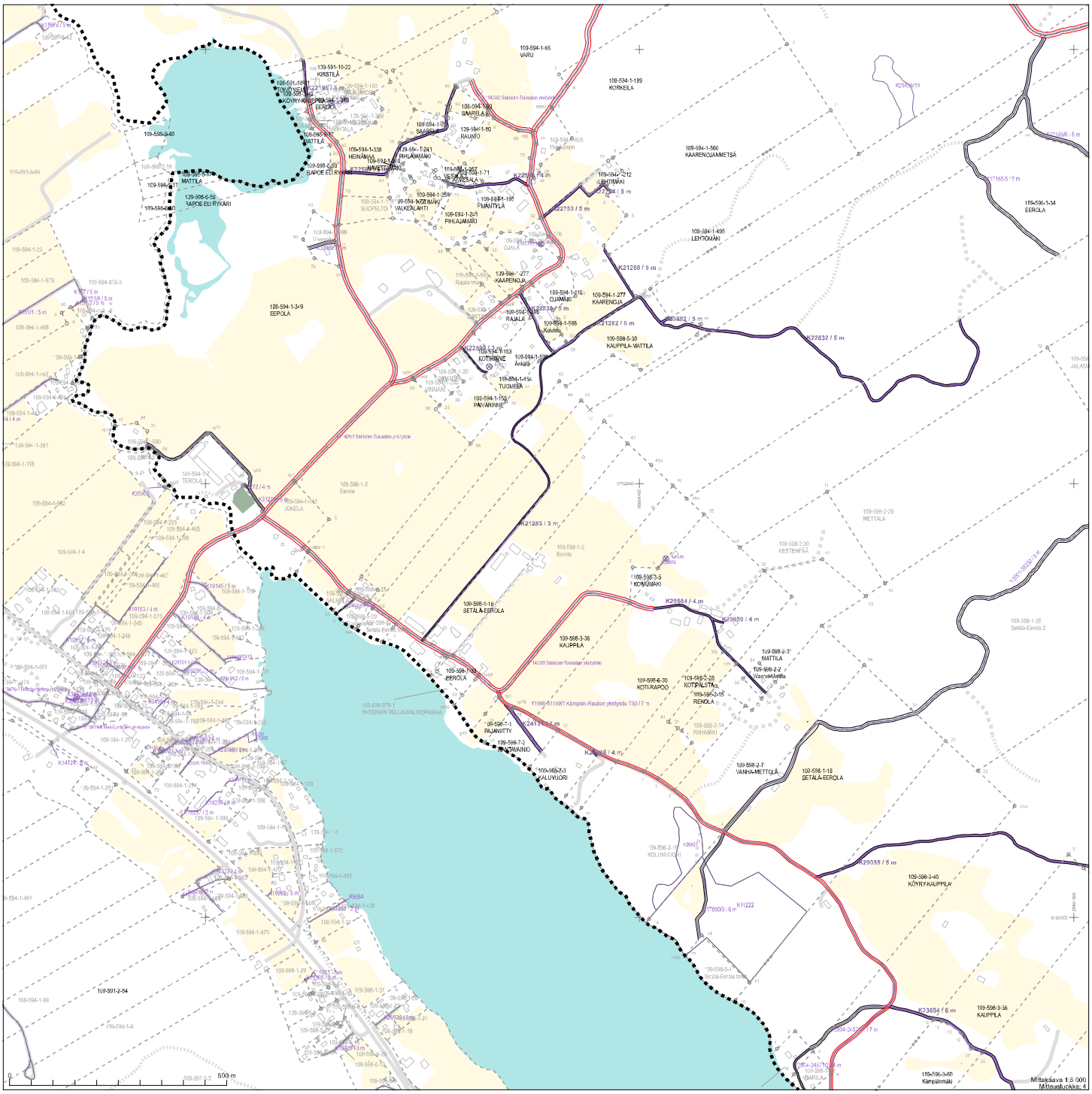
109-594-1-65
VARU
109-594-1-199
KORKEILA
109-594-1-560
KAARENOJANMETSÄ
109-594-1-495
LEHTOMÄKI
109-596-1-34
EEROLA
109-594-1-3-9
EEROLA
109-594-1-277
KAARENOJA
109-594-1-277
KAARENOJA
109-594-1-116
OJAMAA
109-594-1-565
Kahvila
109-594-1-153
KOTIRINNE
109-594-1-152
TUOMIEBA
109-594-1-155
PAIVARINNE
109-598-5-30
KAUPPILA-MATTLA
109-598-1-16
SETÄLÄ-EEROLA
109-598-3-36
KAUPPILA
109-598-3-5
KONKMÄKI
109-598-6-30
KOTI-RAPOO
109-598-2-28
KOTIPALSTA
109-598-2-15
REKOLA
109-598-2-3
MATTILA
109-598-2-2
Wanha-Mattila
109-598-2-7
VANHA-METTOLÄ
109-598-1-18
SETÄLÄ-EEROLA
109-598-2-29
METTALA
109-598-2-30
KESTENPÄÄ
109-598-1-35
Setälä-Eerola 2
109-598-7-1
RAJAMUITTY
109-598-7-2
RAJATAIVAINIO
109-598-7-3
KALUVUORI
109-598-3-40
KÖYRY-KAUPPILA
109-598-3-36
KAUPPILA
109-598-3-50
Kampinmäki
109-591-2-84
109-598-3-40
109-598-6-50
RAPOE ELI RYKÄRI
109-594-1-338
HEINÄMÄKI
109-594-1-241
PIHLAJAMÄKI
109-594-1-71
VESALA
109-594-1-259
109-594-1-20
PIHLAJAMÄKI
109-594-1-199
PIMANTYLÄ
109-594-1-212
LEHTIMÄKI
K22753 / 5 m
K21280 / 5 m
K22832 / 5 m
K21282 / 5 m
K21283 / 3 m
K29554 / 4 m
K29059 / 4 m
K29055 / 5 m
K23654 / 6 m
K11222
K17850 / 6 m
K19145 / 5 m
K14728 / 6 m
K9984
K29057
K29056
K29058
K29060
K29061
K29062
K29063
K29064
K29065
K29066
K29067
K29068
K29069
K29070
K29071
K29072
K29073
K29074
K29075
K29076
K29077
K29078
K29079
K29080
K29081
K29082
K29083
K29084
K29085
K29086
K29087
K29088
K29089
K29090
K29091
K29092
K29093
K29094
K29095
K29096
K29097
K29098
K29099

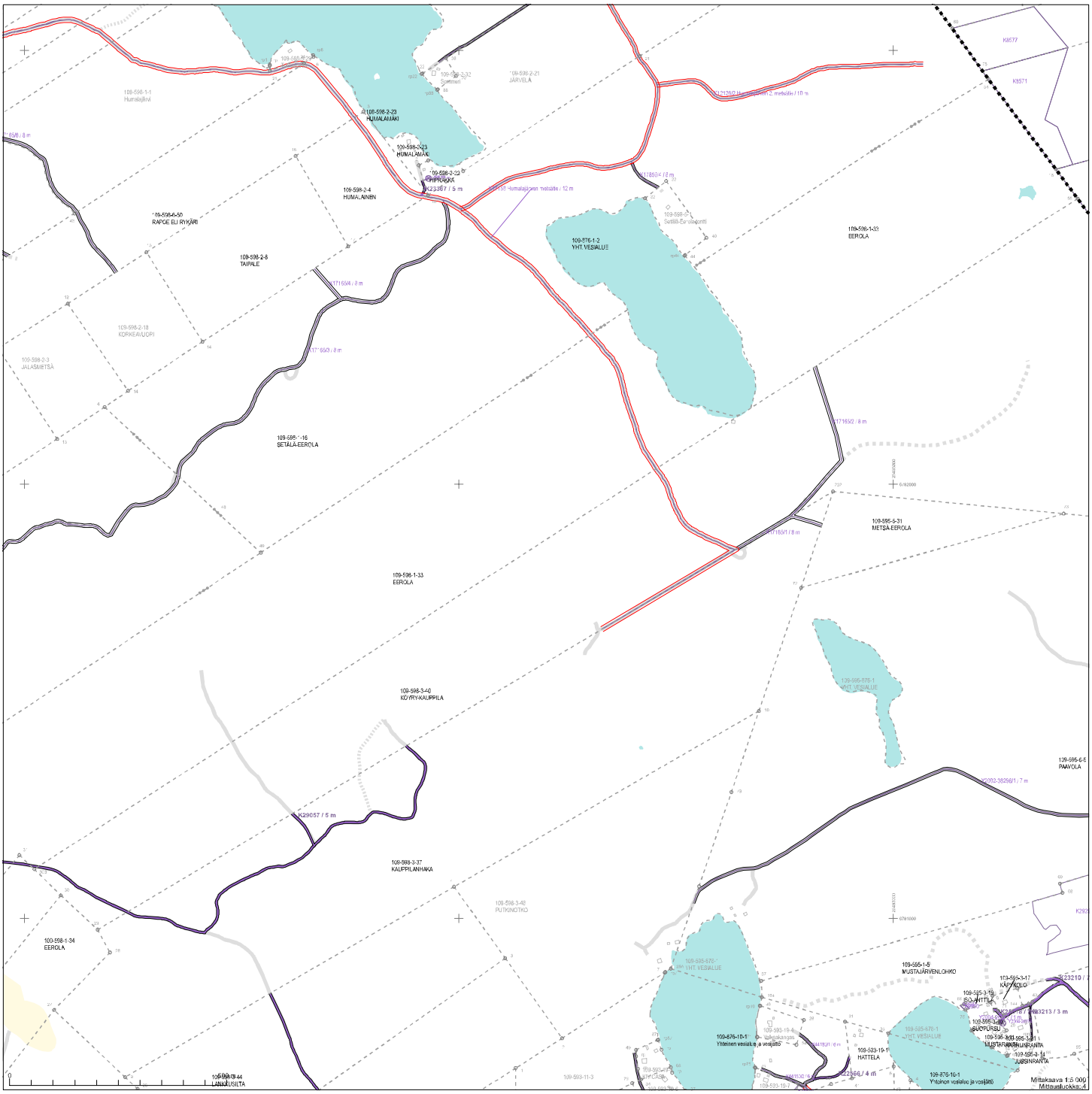

Koordinaattijärjestelmä: ETRS-GKn/peruskoordinaatisto

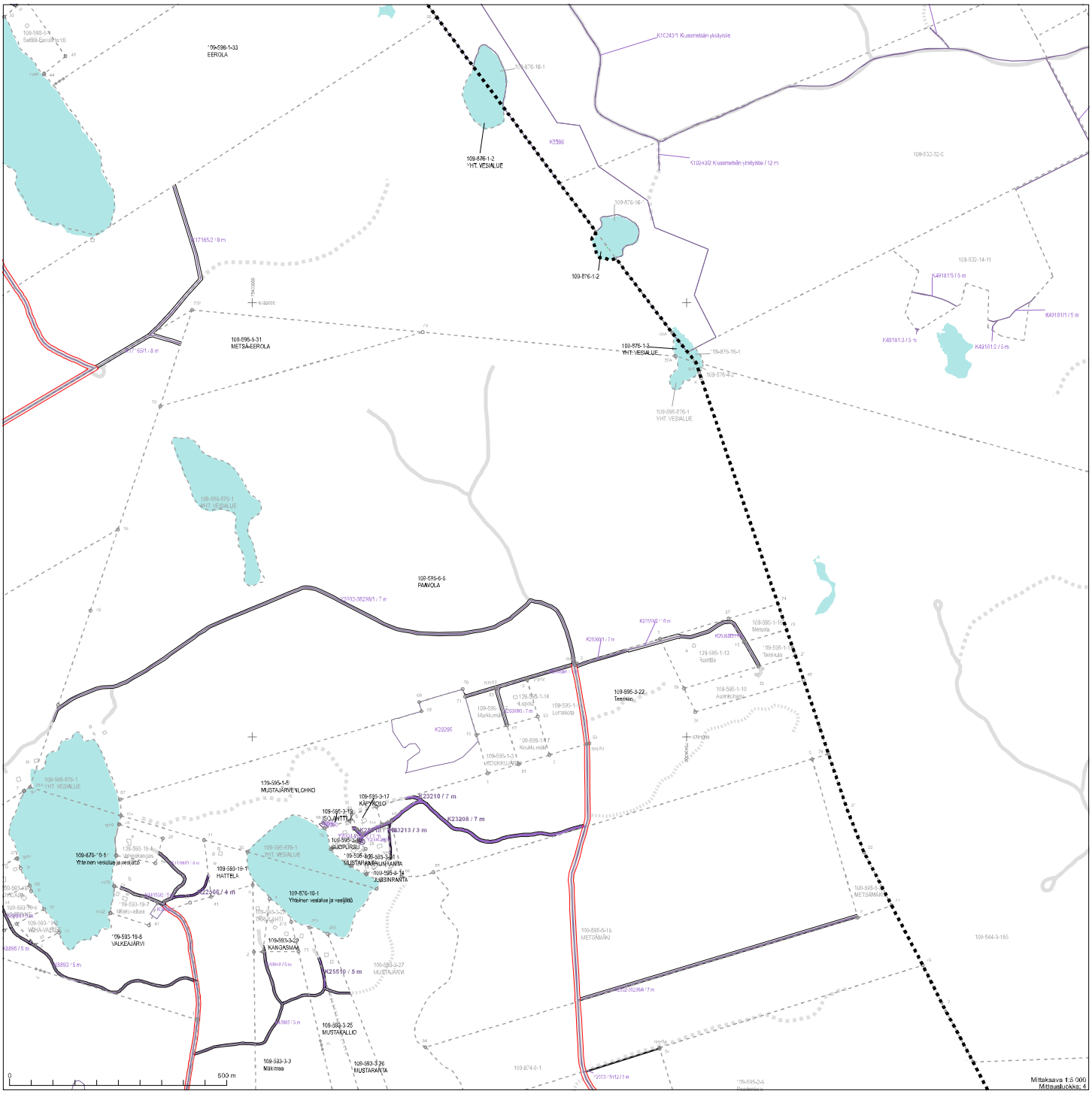
109-598-1-33
EEROLA
109-876-1-2
YHT. VESIALUE
K1024302 Kuusmetsän yksityistie / 12 m
K1024302 Kuusmetsän yksityistie
K8586
109-876-1-2
109-595-5-31
METSÄ-EEROLA
109-876-1-2
YHT. VESIALUE
109-595-876-1
YHT. VESIALUE
109-595-6-5
RAMVOLA
109-595-3-22
109-595-1-5
MUSTAJÄRVENLOHKO
109-595-3-17
KÄENKOLO
K23210 / 7 m
K23208 / 7 m
K23213 / 3 m
109-876-10-1
Yhteinen vesialue ja vesijätö
109-593-19-11
HATTELA
K23206 / 4 m
109-876-10-1
Yhteinen vesialue ja vesijätö
109-593-19-8
VALKEAJÄRVI
109-593-3-29
KANGASMAA
K25510 / 5 m
109-593-3-27
MUSTAJÄRVI
109-593-3-25
MUSTAKALLIO
109-593-3-3
Niskimaa
109-593-3-26
MUSTARANTA
109-595-5-16
METSÄMÄKI
109-544-3-165
109-874-8-1
0
500 m
Mittakaava 1:5 000
Mittauslukka: 4
Koordinaattijärjestelmä: ETRS-GKn/peruskoordinaatisto

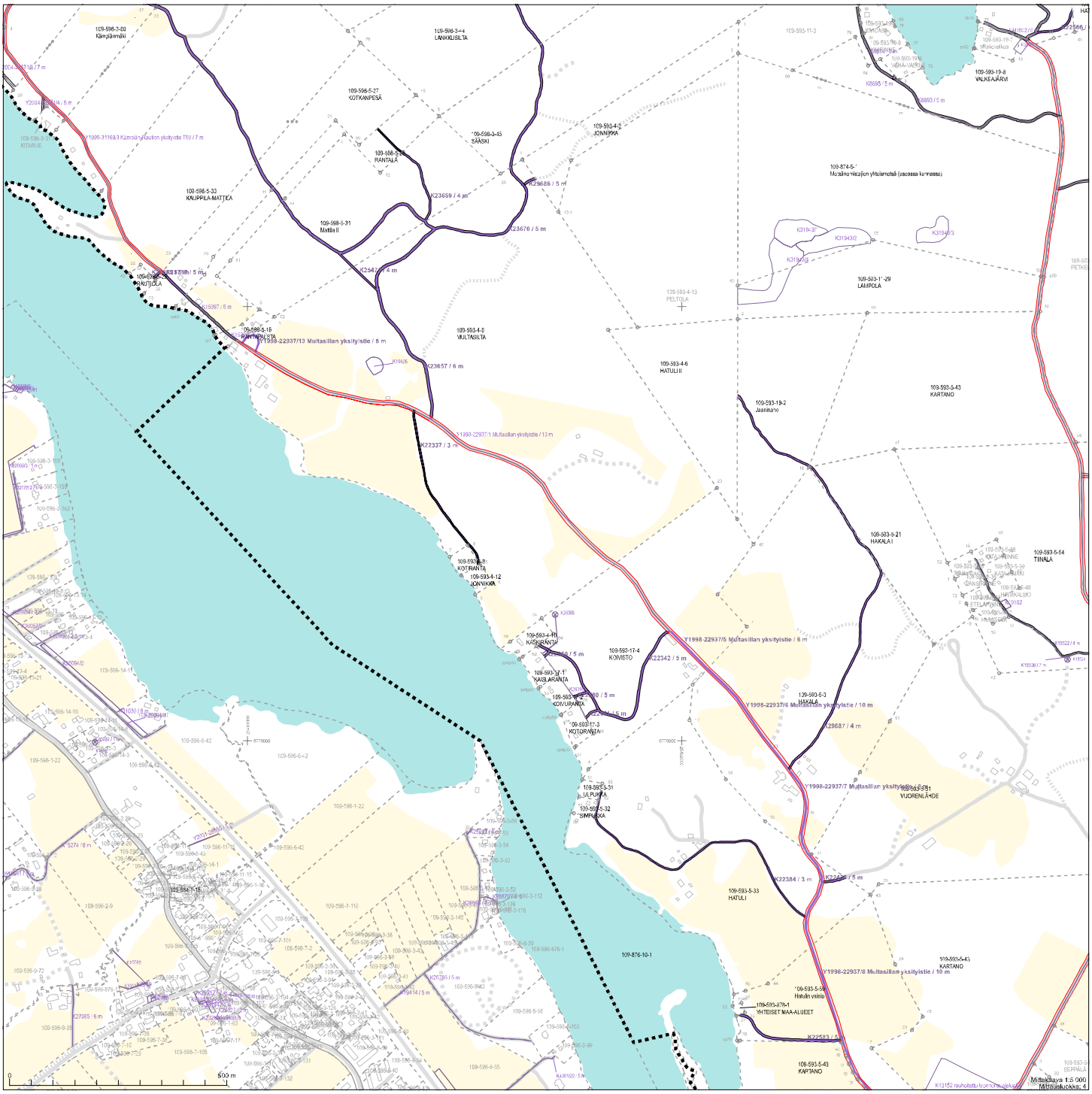

Mittakaava 1:5 000
Mittaustarkkuus: 4

Koordinaattijärjestelmä: ETRS-GKn/peruskoordinaatisto

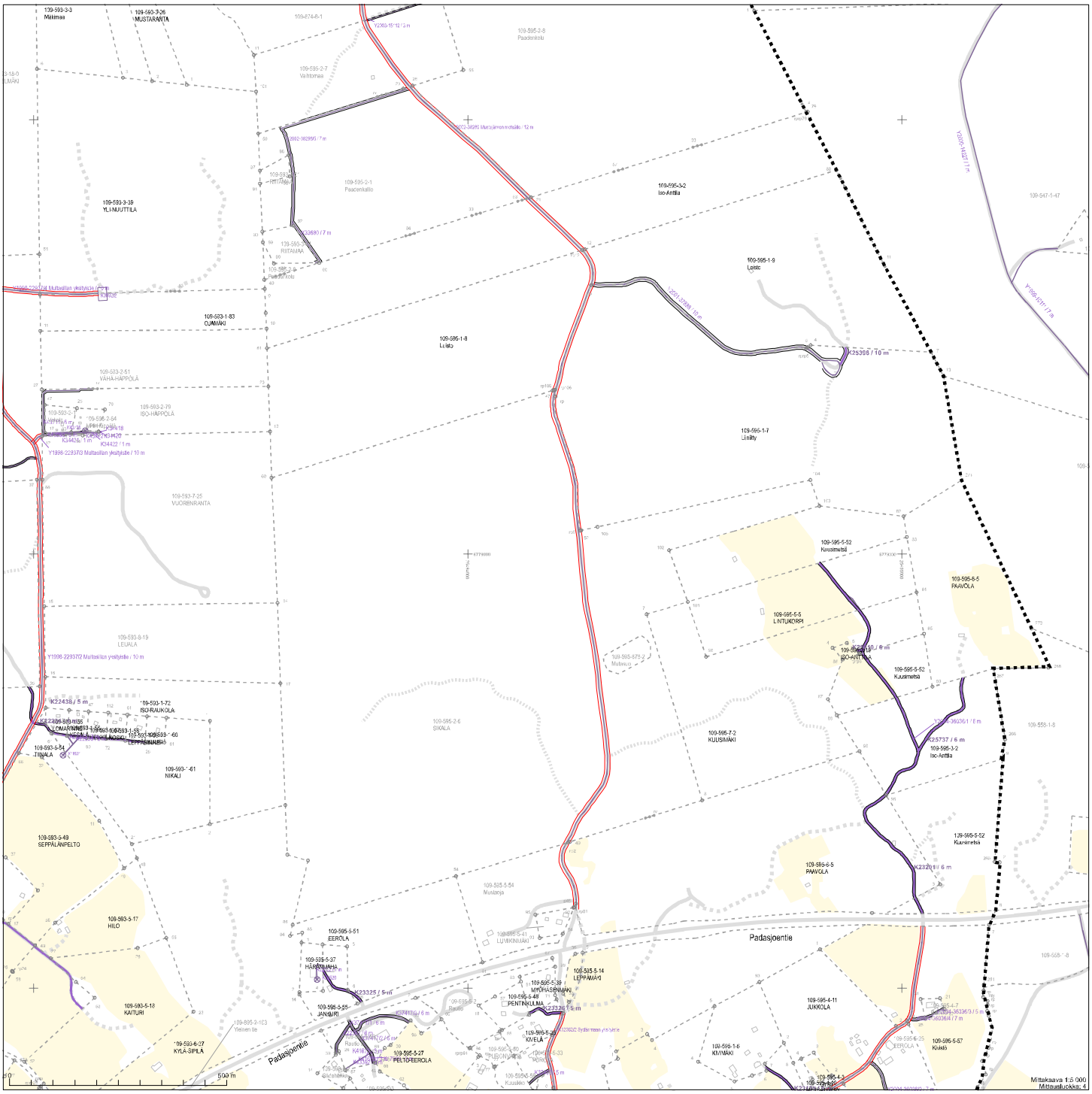

Mittakaava 1:5 000
Mittauslukka: 4

Koordinaattijärjestelmä: ETRS-GKn/peruskoordinaatisto

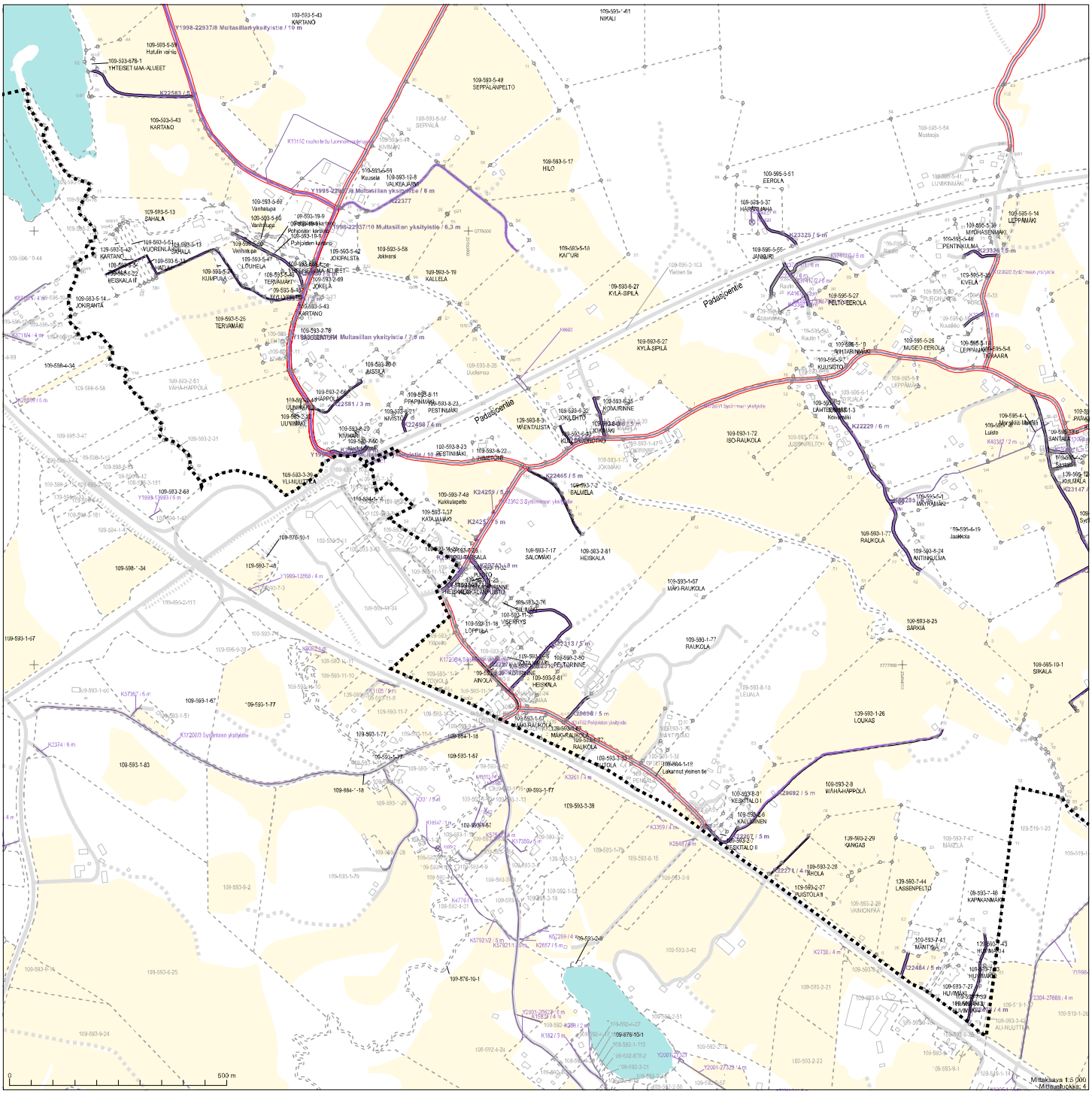

Mittakaava 1:5 000
Mittausruokka: 4

Koordinaattijärjestelmä: ETRS-GKn/peruskoordinaatisto

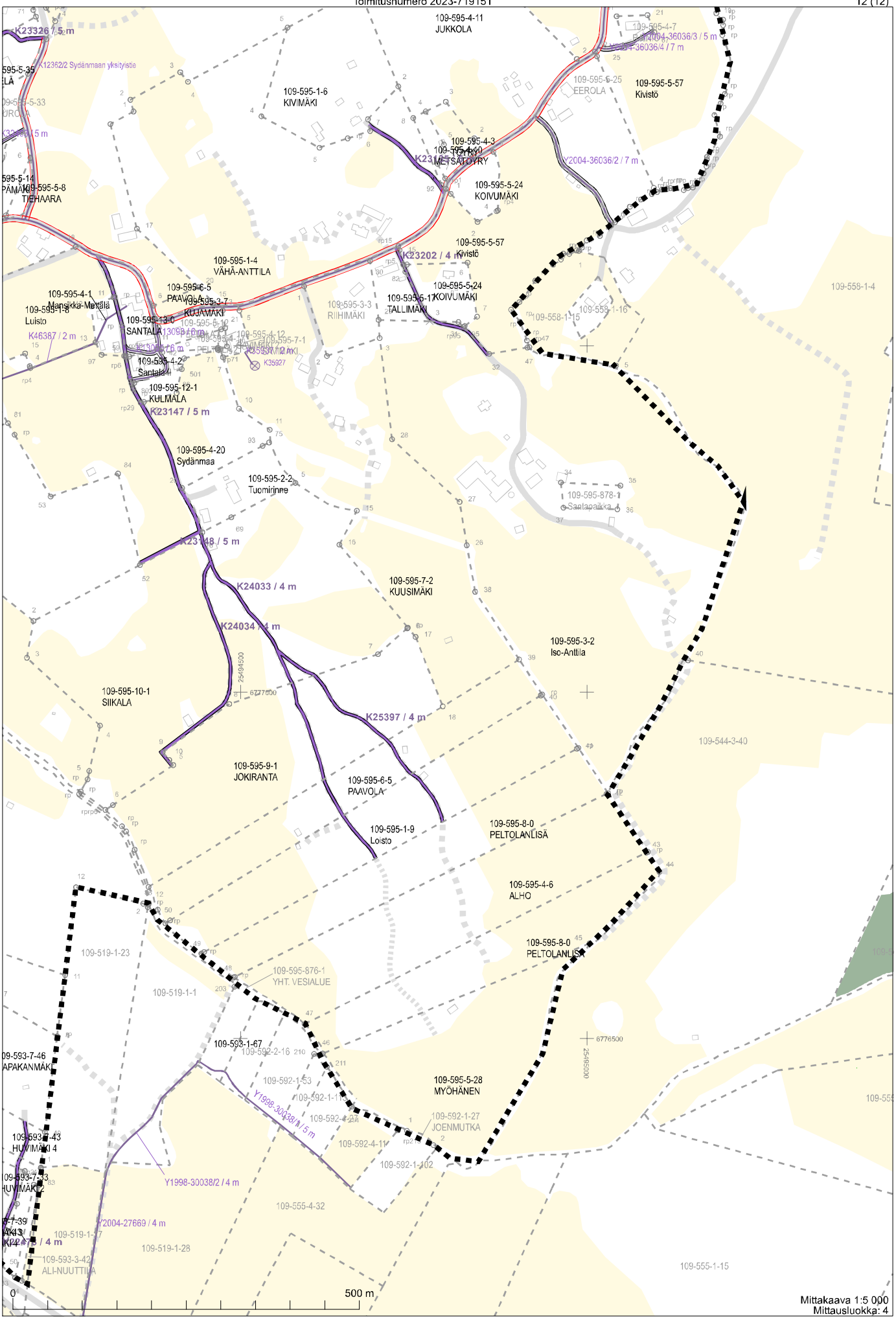

Mittakaava 1:5 000
Mittausluokka: 4

Koordinaattijärjestelmä: ETRS-GKn/peruskoordinaatisto