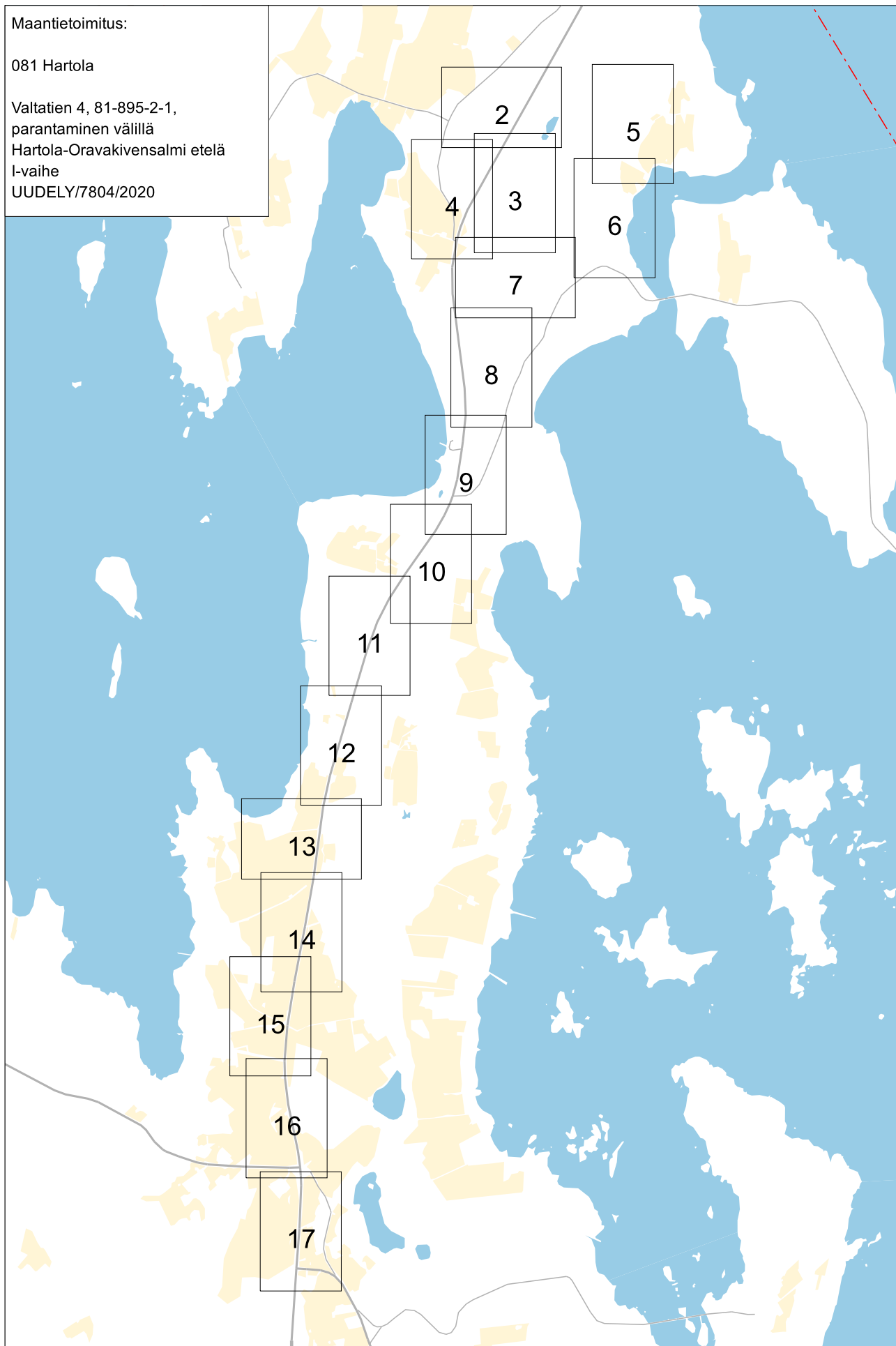


Maantietoimitus:

081 Hartola

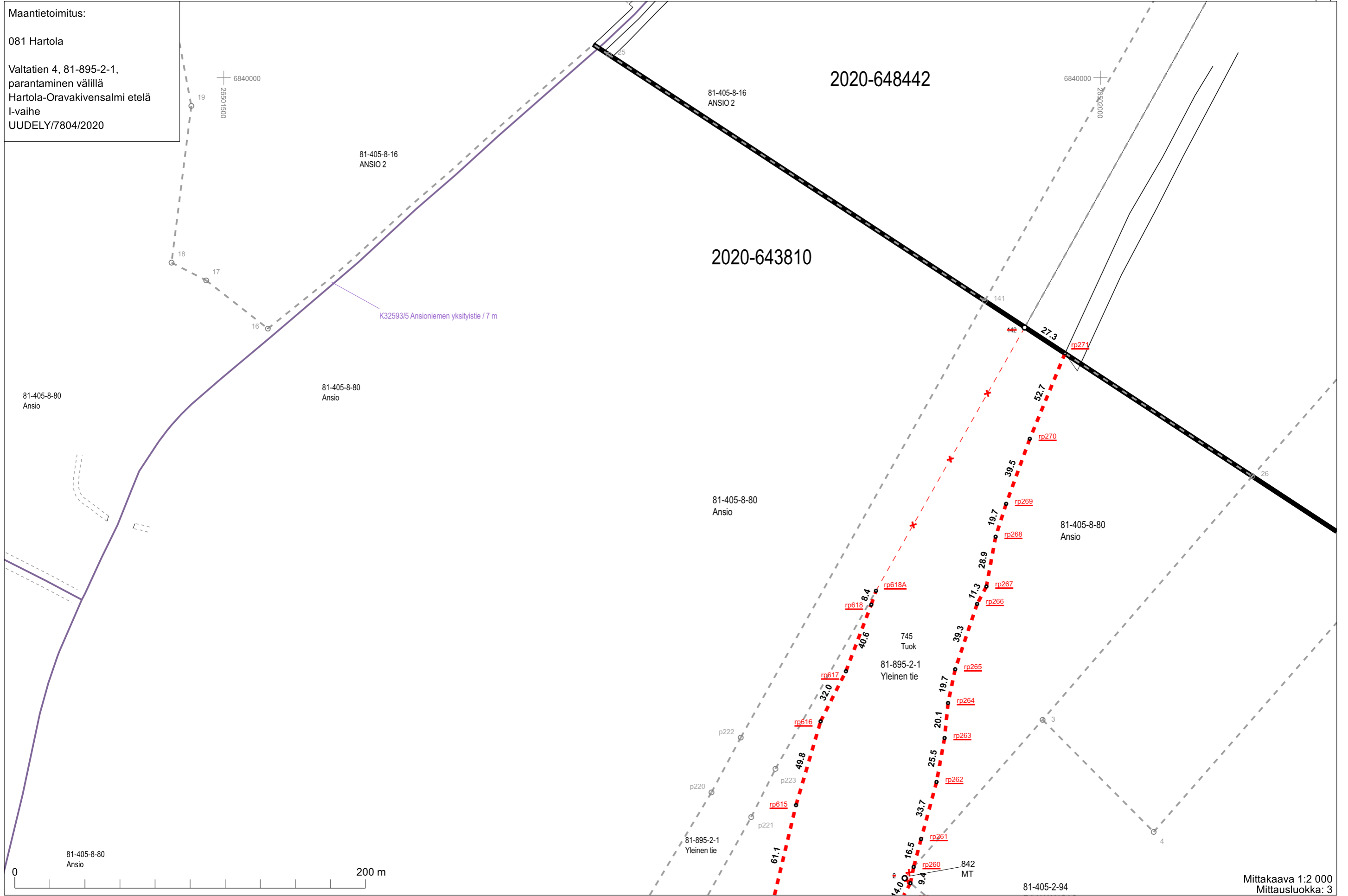
Valtatien 4, 81-895-2-1,
parantaminen välillä
Hartola-Oravakivensalmi etelä
I-vaihe
UUDELY/7804/2020



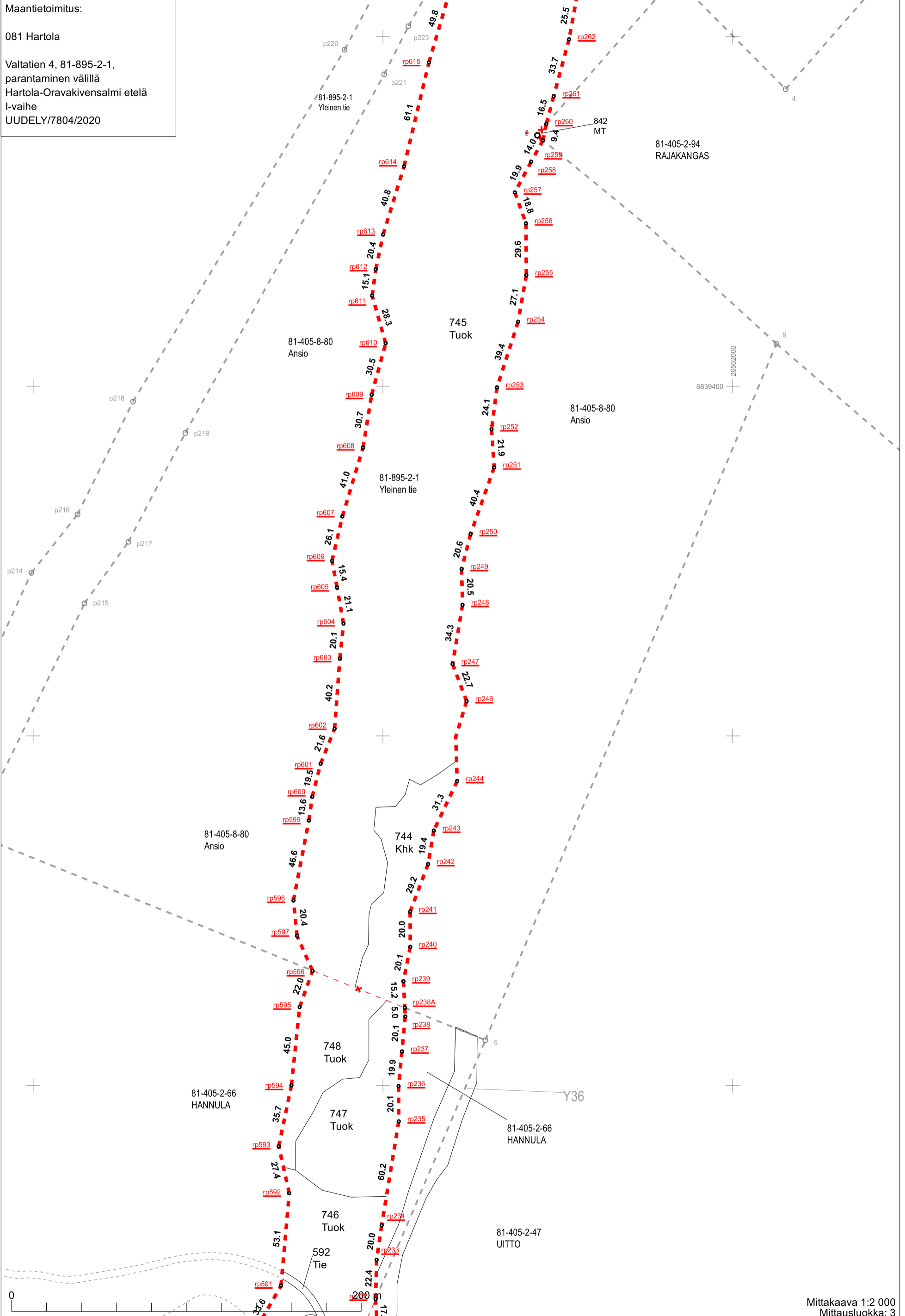
Maantietoimitus:

081 Hartola

Valtatien 4, 81-895-2-1,
parantaminen välillä
Hartola-Oravakivensalmi etelä
I-vaihe
UUDELY/7804/2020



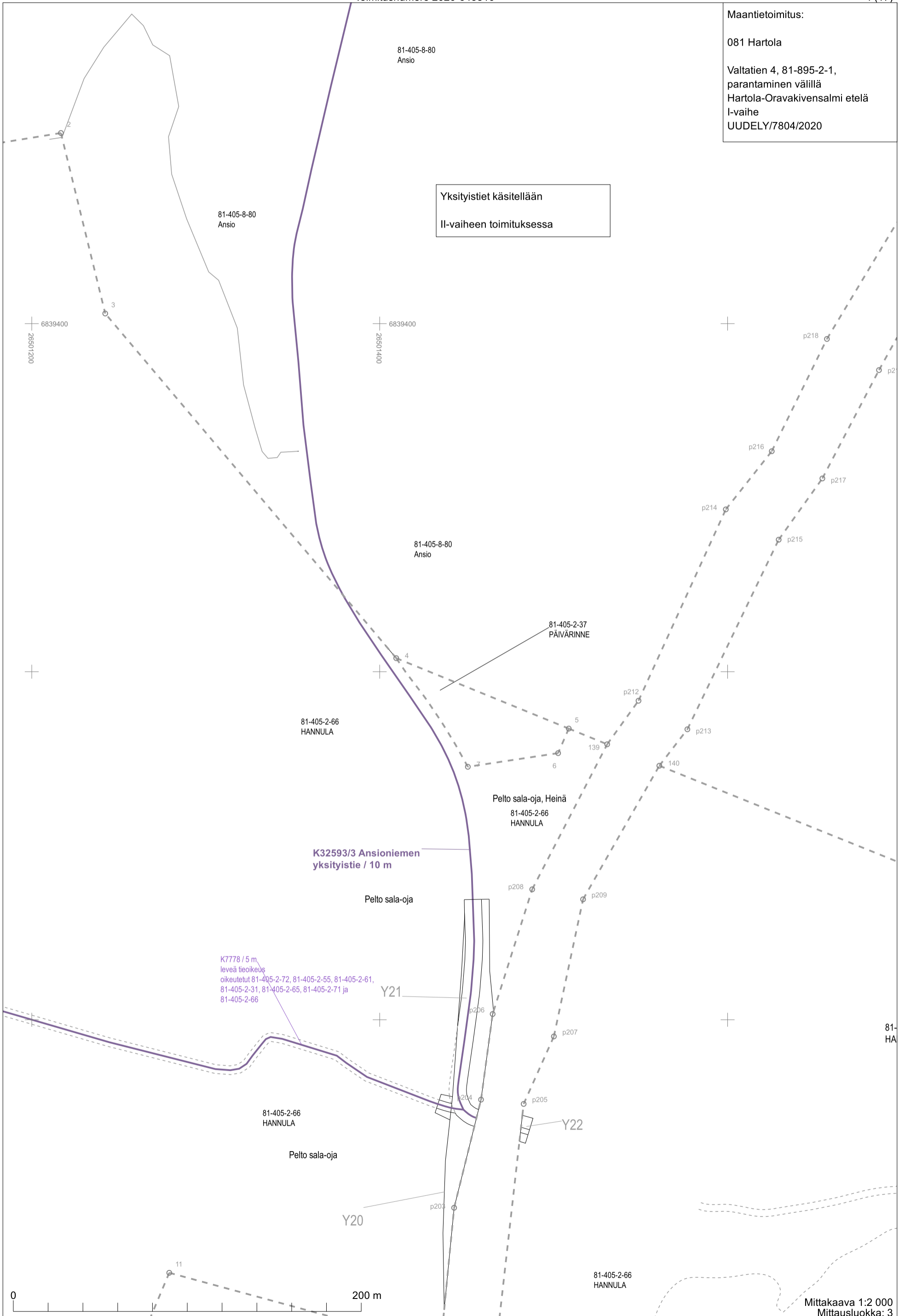
Maantietoimitus:
081 Hartola
Valtatien 4, 81-895-2-1,
parantaminen välillä
Hartola-Oravakivensalmi etelä
I-vaihe
UUDELY/7804/2020



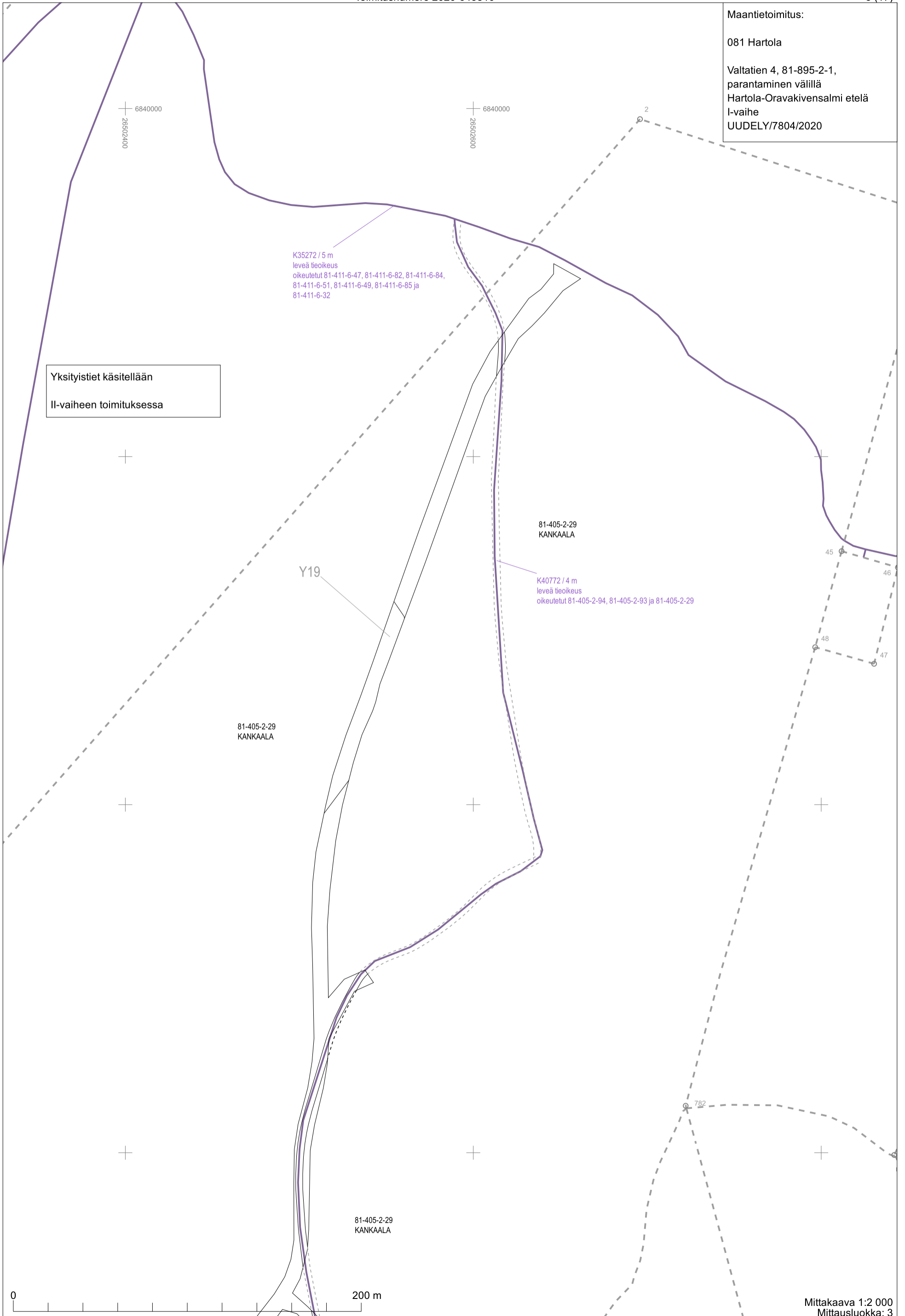
Maantietoimitus:
081 Hartola

Valtatien 4, 81-895-2-1,
parantaminen välillä
Hartola-Oravakivensalmi etelä
I-vaihe
UUDELY/7804/2020

Yksityistiet käsitellään
II-vaiheen toimituksessa



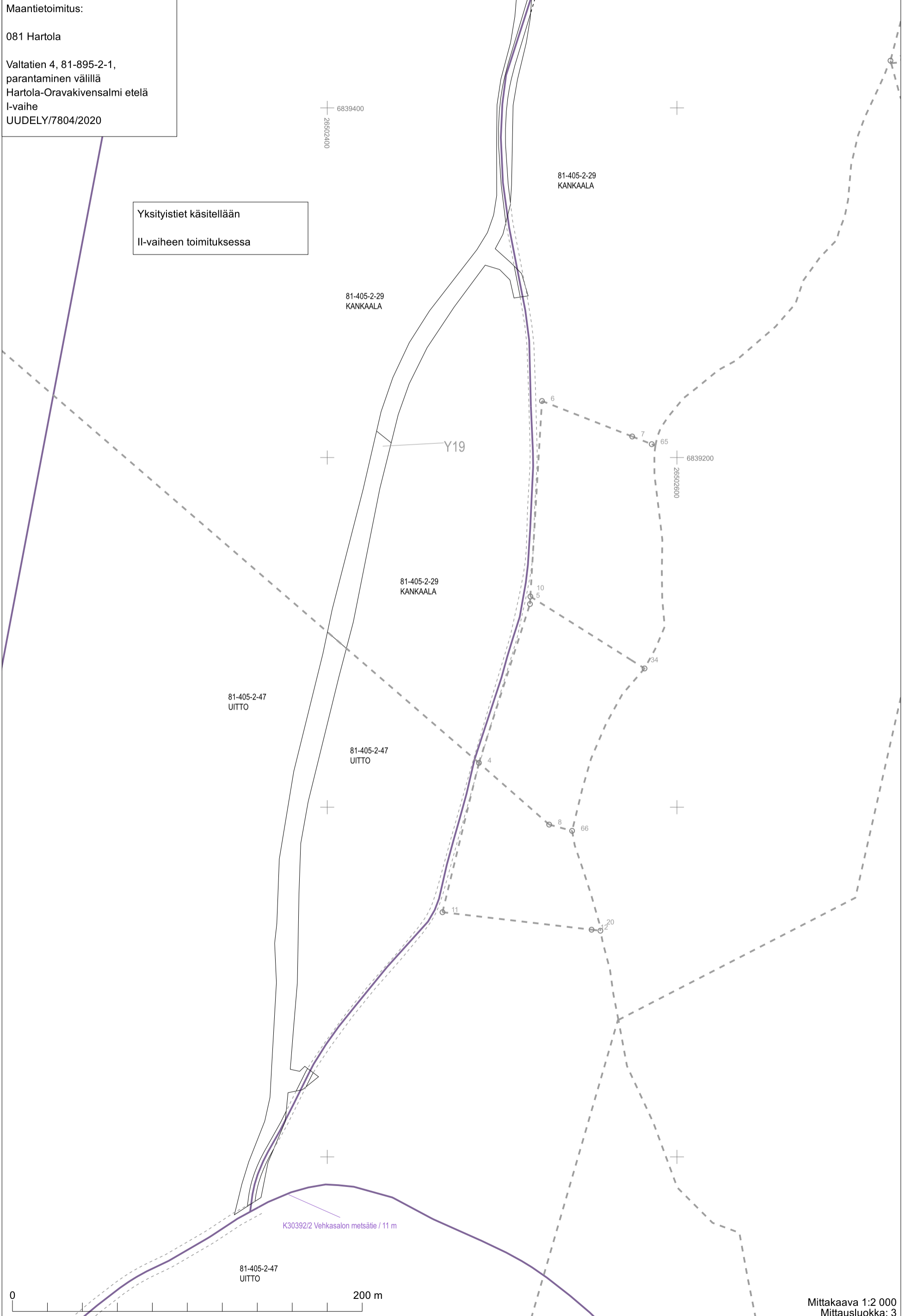
Maantietoimitus:
081 Hartola
Valtatie 4, 81-895-2-1,
parantaminen välillä
Hartola-Oravakivensalmi etelä
I-vaihe
UUDELY/7804/2020



Yksitystiet käsitellään
II-vaiheen toimituksessa

Maantietoimitus:
081 Hartola
Valtatie 4, 81-895-2-1,
parantaminen välillä
Hartola-Oravakivensalmi etelä
I-vaihe
UUDELY/7804/2020

Yksityistiet käsitellään
II-vaiheen toimituksessa

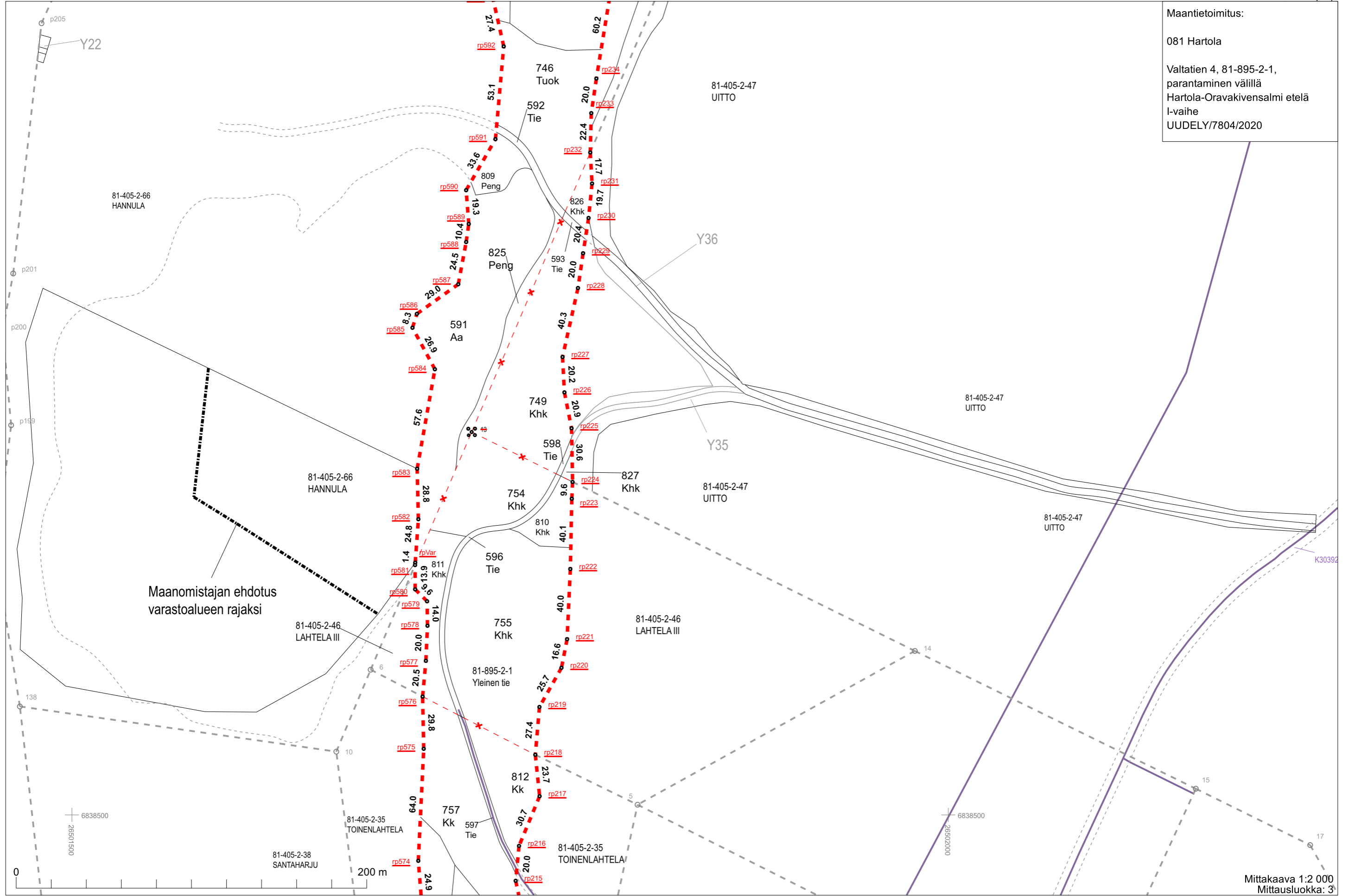


0 200 m

Mittakaava 1:2 000
Mittausluokka: 3

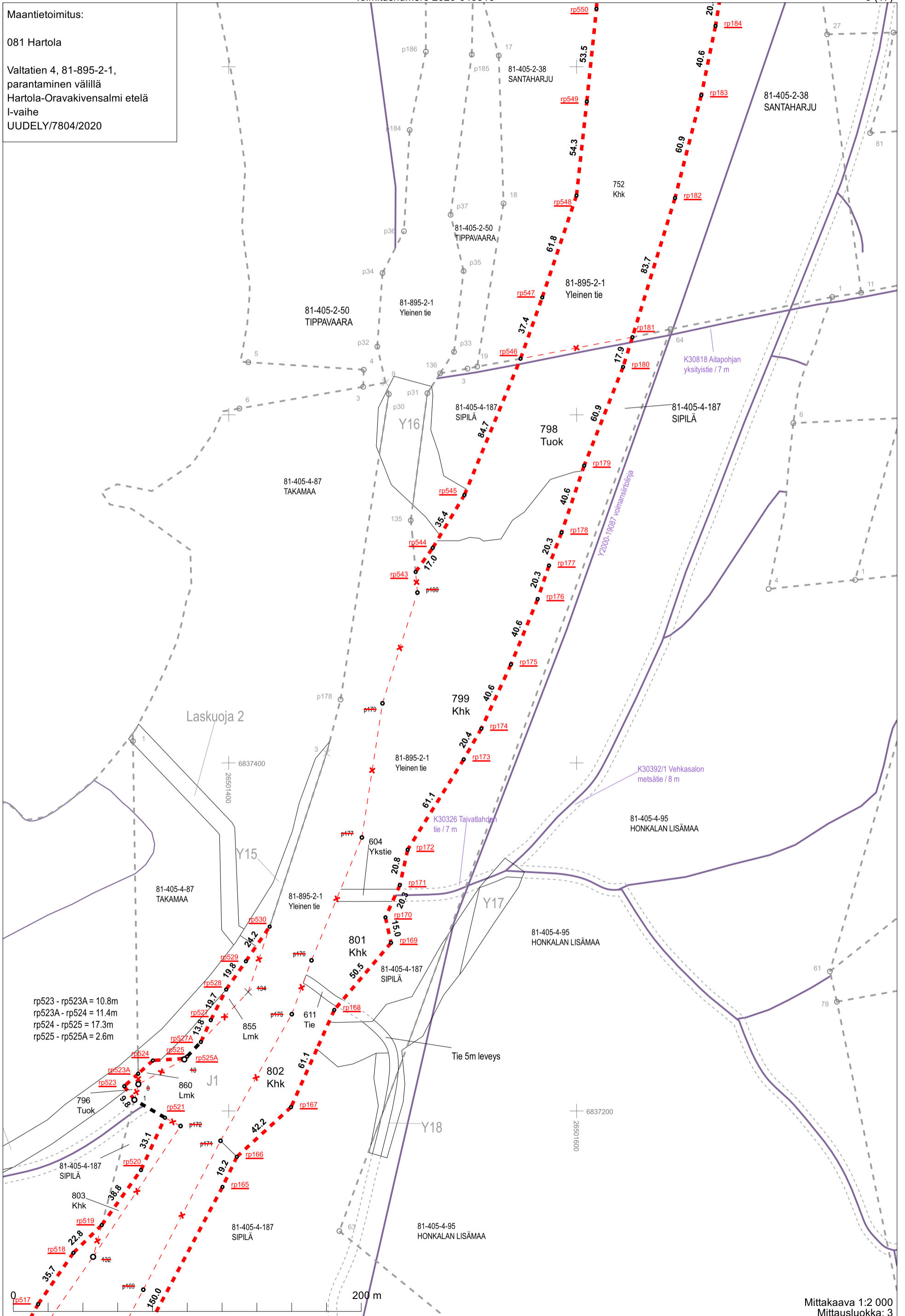
Koordinaattijärjestelmä: ETRS-GKn/peruskoordinaatisto

Maantietoimitus:
081 Hartola
Valtatien 4, 81-895-2-1,
parantaminen välillä
Hartola-Oravakivensalmi etelä
I-vaihe
UUDELY/7804/2020



Mittakaava 1:2 000
Mittausluokka: 3

Maantietoimitus:
081 Hartola
Valtatien 4, 81-895-2-1,
parantaminen välillä
Hartola-Oravakivensalmi etelä
I-vaihe
UUDELY/7804/2020



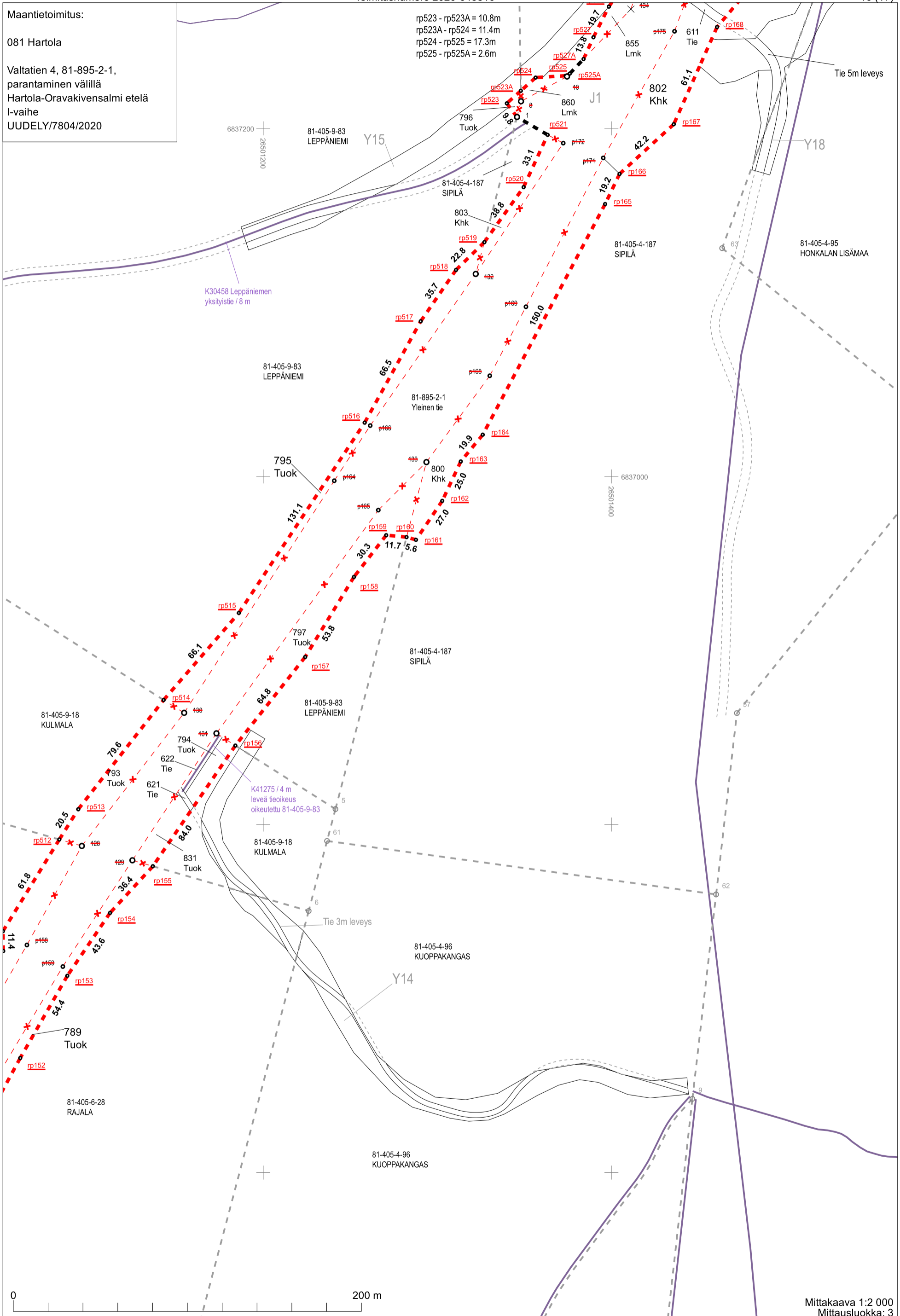
rp523 - rp523A = 10.8m
rp523A - rp524 = 11.4m
rp524 - rp525 = 17.3m
rp525 - rp525A = 2.6m

Maantietoimitus:

081 Hartola

Valtatien 4, 81-895-2-1,
parantaminen välillä
Hartola-Oravakivensalmi etelä
I-vaihe
UUDELY/7804/2020

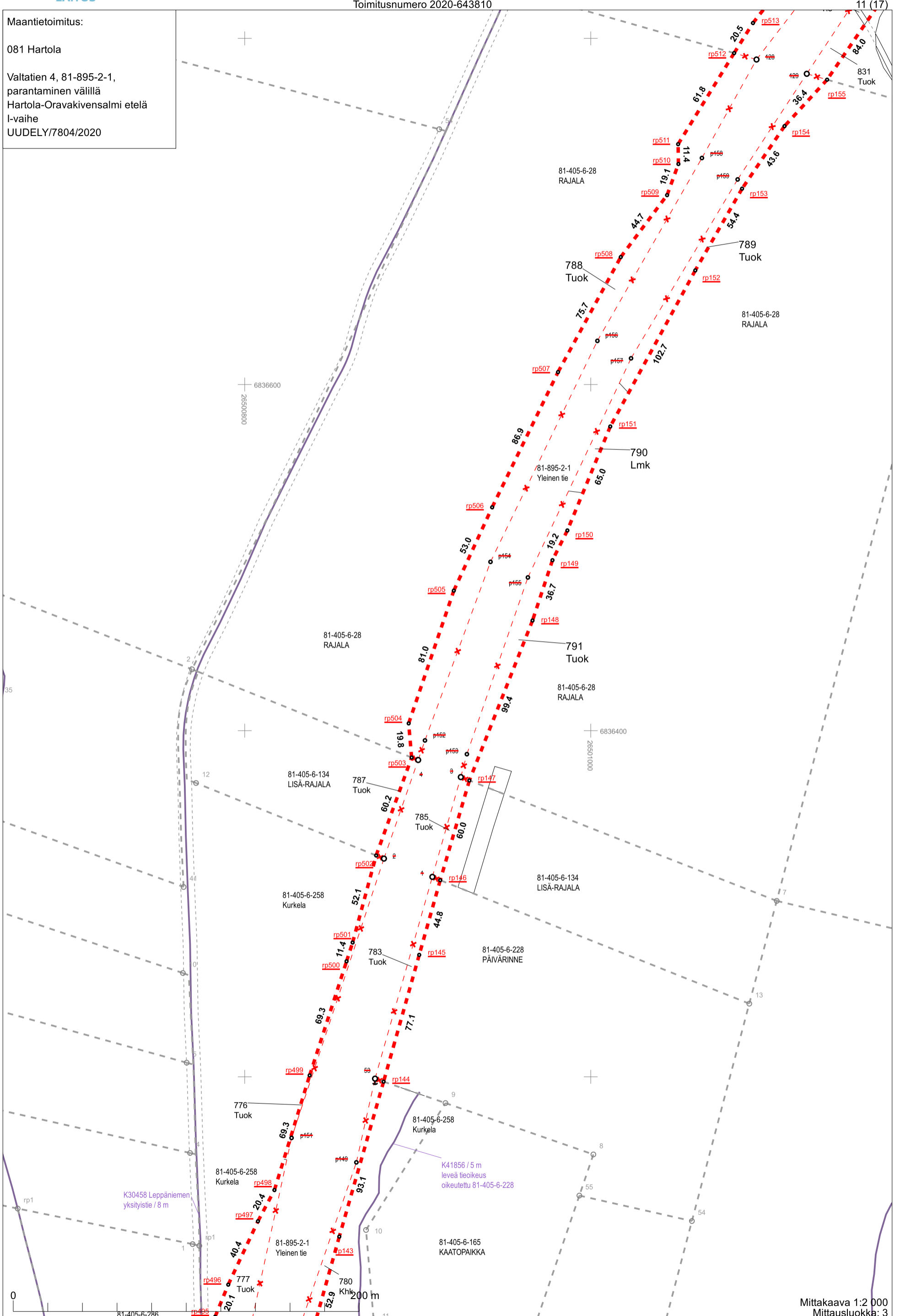
rp523 - rp523A = 10.8m
rp523A - rp524 = 11.4m
rp524 - rp525 = 17.3m
rp525 - rp525A = 2.6m



Maantietoimitus:

081 Hartola

Valtatien 4, 81-895-2-1,
parantaminen välillä
Hartola-Oravakivensalmi etelä
I-vaihe
UUDELY/7804/2020



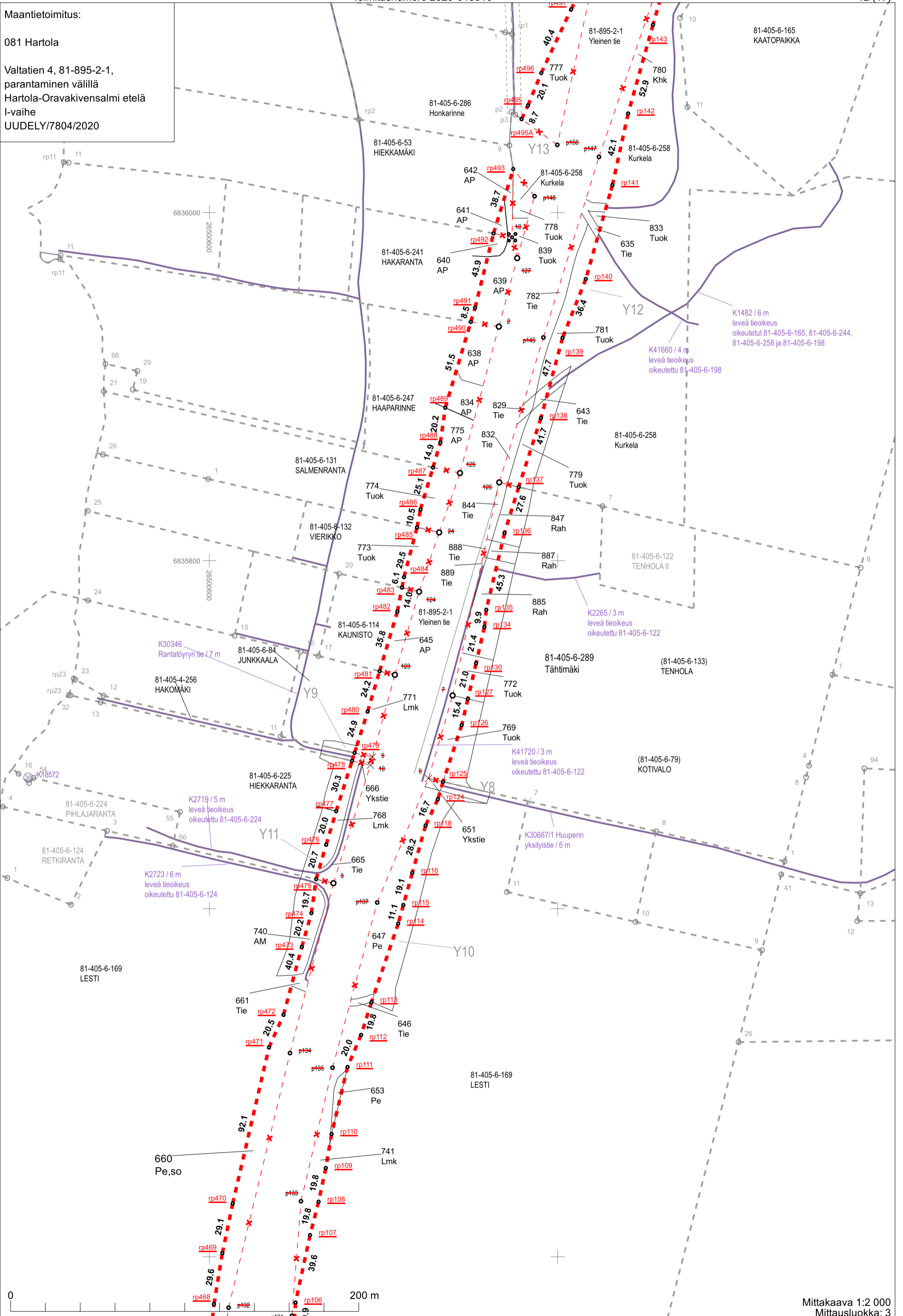
Mittakaava 1:2 000
Mittausluokka: 3

Koordinaattijärjestelmä: ETRS-GKn/peruskoordinaatisto

Maantietoimitus:

081 Hartola

Valtatien 4, 81-895-2-1,
parantaminen välillä
Hartola-Oravakivensalmi etelä
I-vaihe
UUDELY/7804/2020



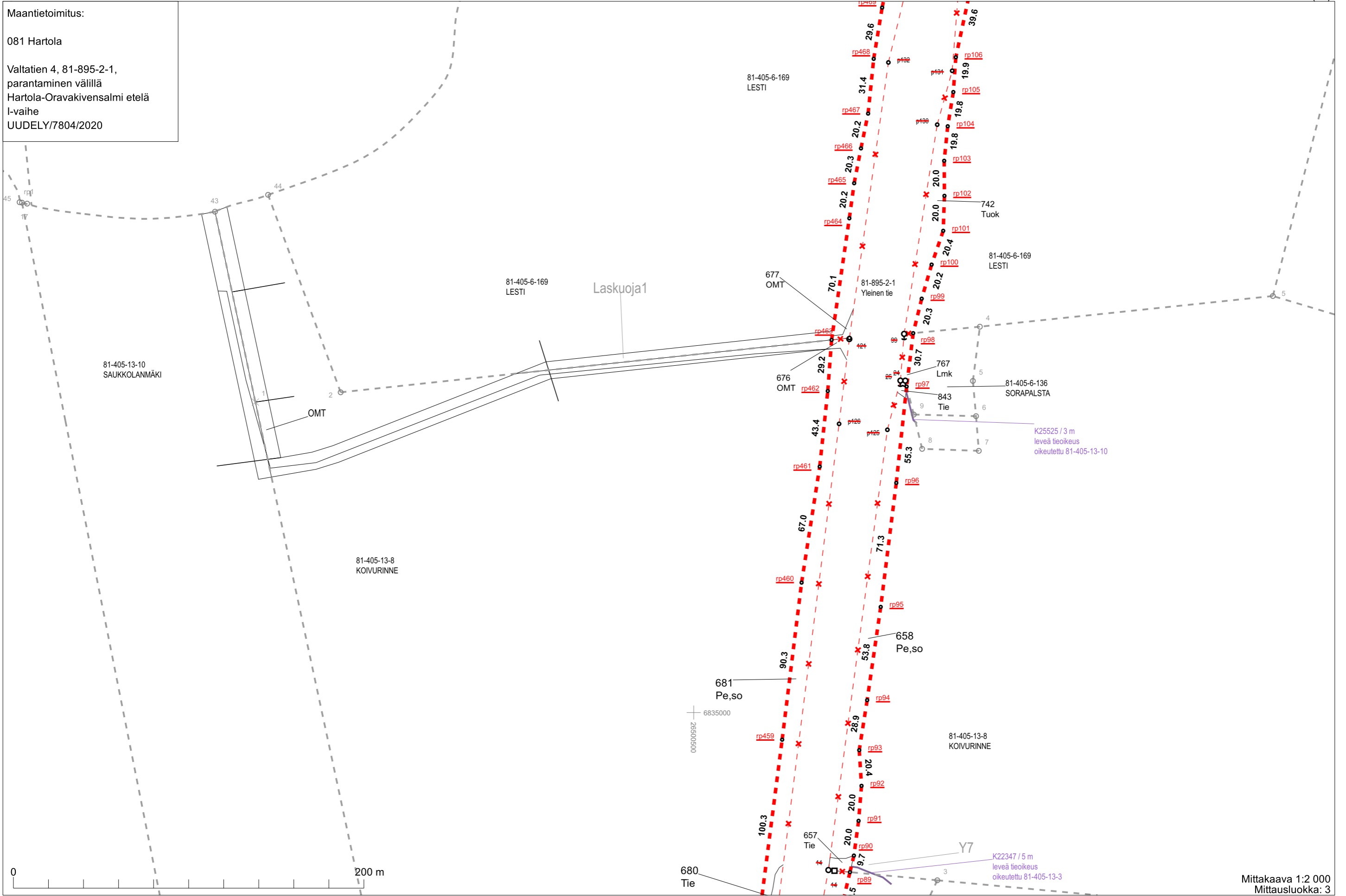
Mittakaava 1:2 000
Mittausluokka: 3

Koordinaattijärjestelmä: ETRS-GKn/peruskoordinaatisto

Maantietoimitus:

081 Hartola

Valtatien 4, 81-895-2-1,
parantaminen välillä
Hartola-Oravakivensalmi etelä
I-vaihe
UUDELY/7804/2020



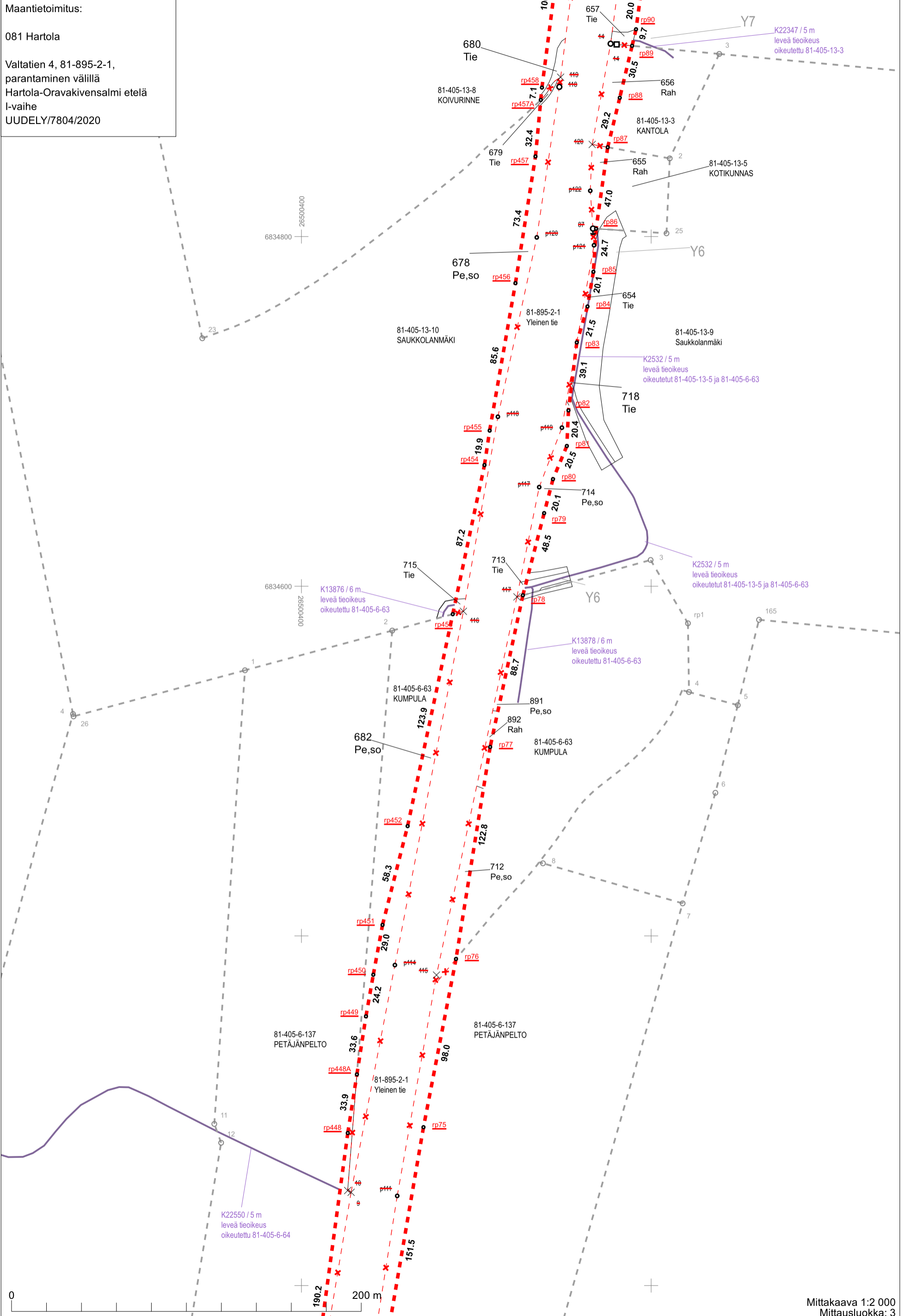
K25525 / 3 m
leveä tieoikeus
oikeutettu 81-405-13-10

Y7
K22347 / 5 m
leveä tieoikeus
oikeutettu 81-405-13-3

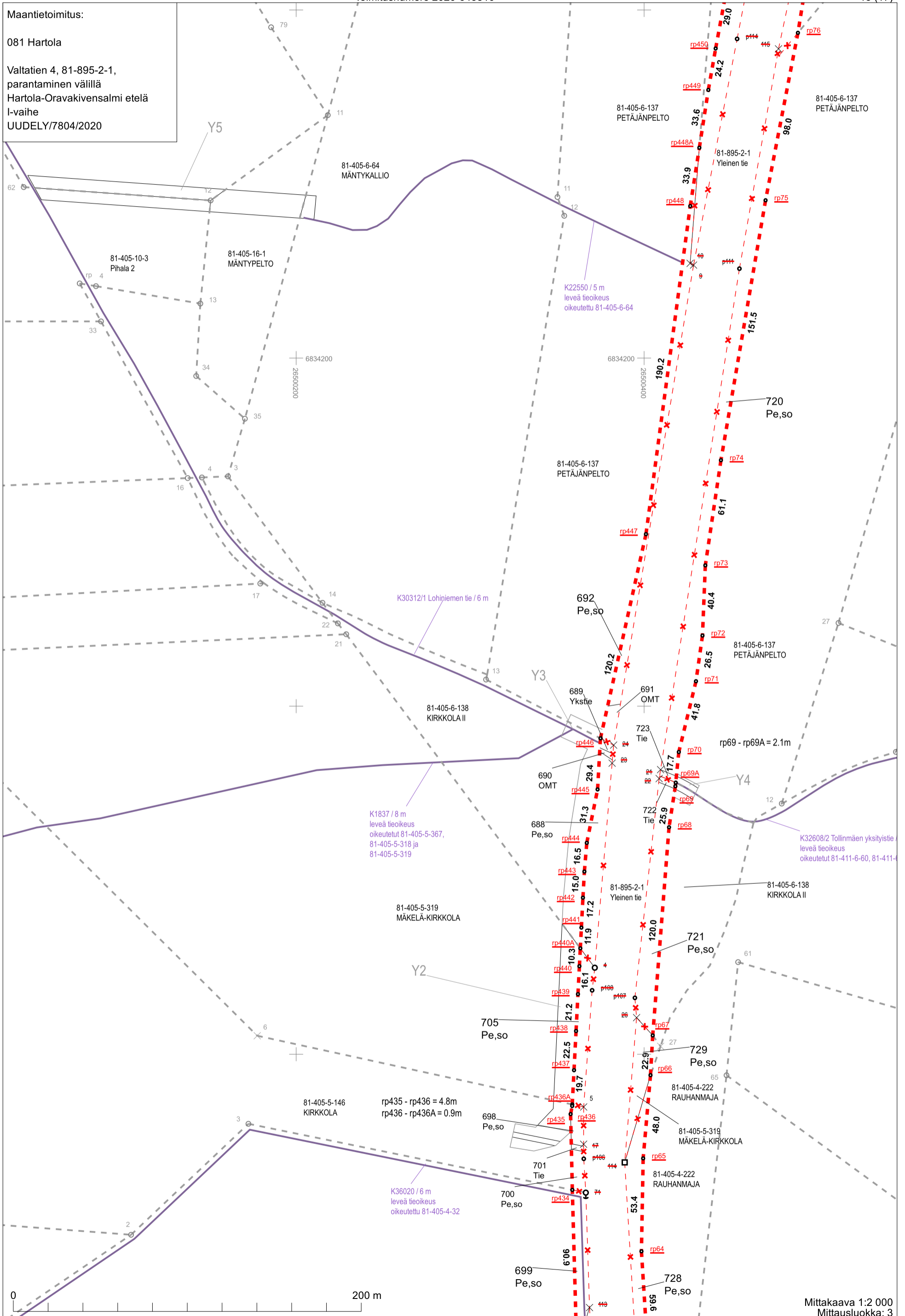
Mittakaava 1:2 000
Mittausluokka: 3

Koordinaattijärjestelmä: ETRS-GKn/peruskoordinaatisto

Maantietoimitus:
081 Hartola
Valtatien 4, 81-895-2-1,
parantaminen välillä
Hartola-Oravakivensalmi etelä
I-vaihe
UUDELY/7804/2020



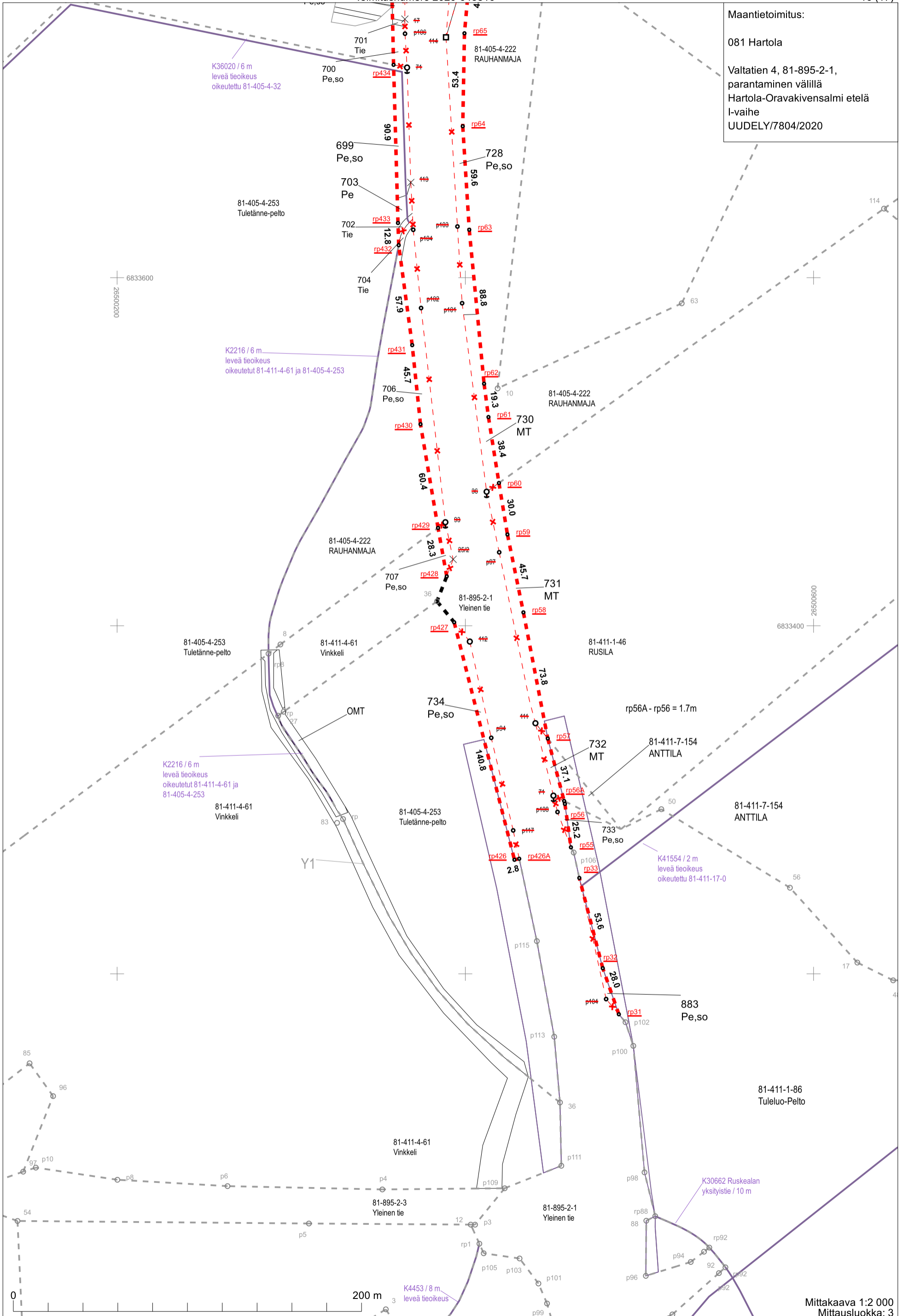
Maantietoimitus:
081 Hartola
Valtatien 4, 81-895-2-1,
parantaminen välillä
Hartola-Oravakivensalmi etelä
I-vaihe
UUDELY/7804/2020



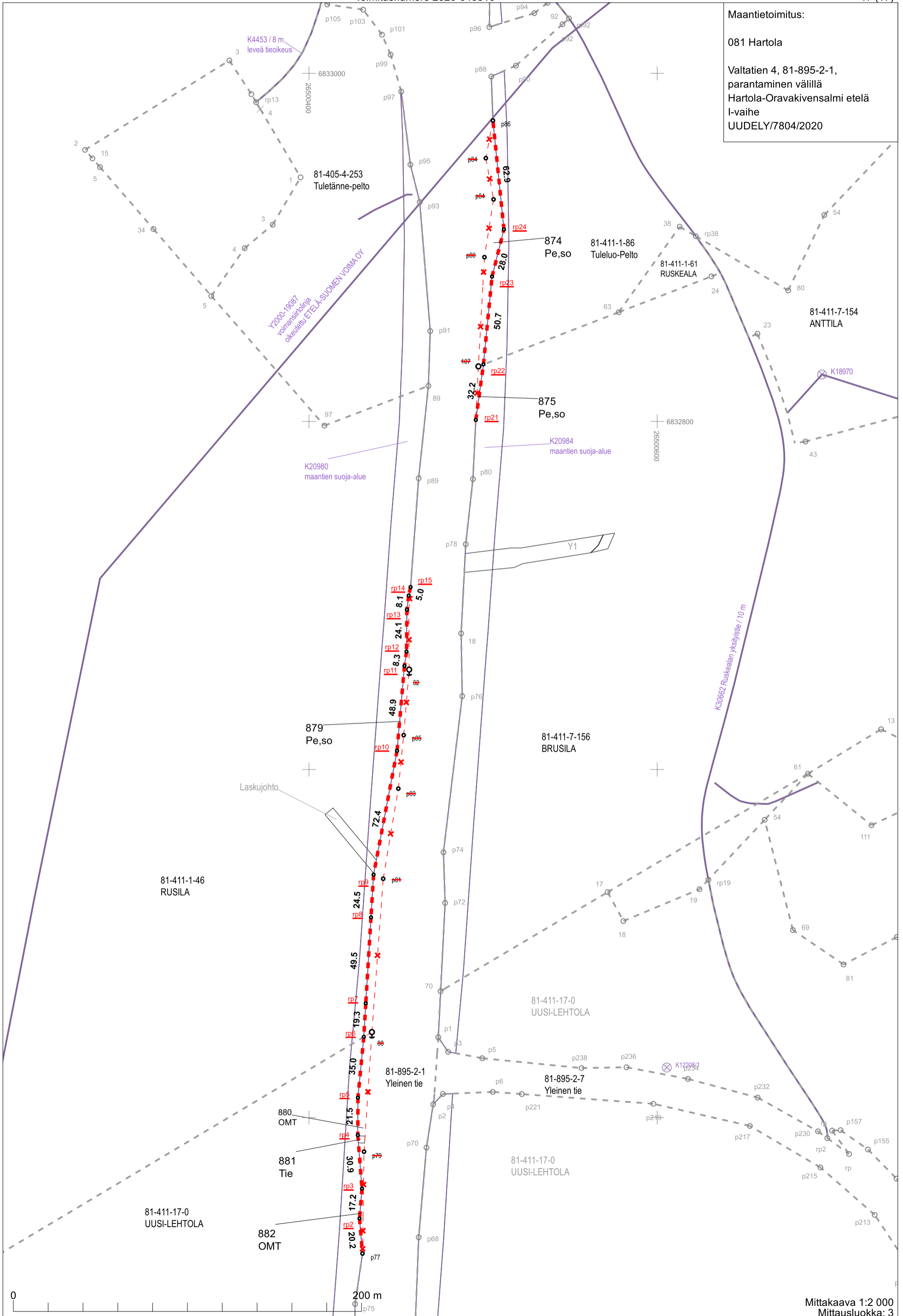
Mittakaava 1:2 000
Mittausluokka: 3

Koordinaattijärjestelmä: ETRS-GKn/peruskoordinaatisto














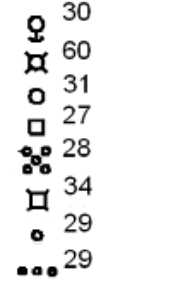






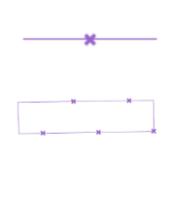







Maantietoimitus:
081 Hartola
Valtatie 4, 81-895-2-1,
parantaminen välillä
Hartola-Oravakivensalmi etelä
I-vaihe
UUDELY/7804/2020



Maantietoimitus:
081 Hartola
Valtatie 4, 81-895-2-1,
parantaminen välillä
Hartola-Oravakivensalmi etelä
I-vaihe
UUDELY/7804/2020



Toimituskartan selite

	Toimituksessa vahvistettu tai uusi	Toimituksessa mukana	Toimituksessa poistettu	Ei mukana toimituksessa
Kiinteistöjen välinen raja <ul style="list-style-type: none"> Tilan tai rekisteriyksikön raja Tontin tai yleisen alueen raja Kuntaraja 	  	  	  	  
Kiinteistötunnus <ul style="list-style-type: none"> Kiinteistö / määräala 	<u>297-411-1-31 (297-411-1-27)</u> (M601) Koivula	297-411-1-27		297-411-1-23
Rajamerkki <ul style="list-style-type: none"> Putkipyykki Maaperäkivipyykki Yksikivinen pyykki Nelikulmainen pyykki Viisikivinen pyykki Viisipaaluinen pyykki Rajapiste Rajaviitta 				
Rajan pituus <ul style="list-style-type: none"> Rajamitta Rajamitta ja lisämitta 	31.0 21.0+2.5	31.0 21.0+2.5		
Muu rajamerkkien välinen etäisyys (sidemitta)				
Käyttöoikeus ja sen tunnus <ul style="list-style-type: none"> Tieoikeus, osan numero, leveys Muu linjamainen oikeus Alueellinen oikeus / maantien suoja-alue / näkemäalueen raja Vedenotto-oikeus 				
Maastokuvio <ul style="list-style-type: none"> Tunnus Raja 	2 	2 		
Yksityistien vaikutusalueen rajaus				
Muut mahdolliset merkit <ul style="list-style-type: none"> Yksityistien liittymä Maatalousliittymä Kaivo Tien keskilinjan piste 				

Maaston havainnollistamiseksi saatetaan toimituskartalla esittää myös maastokartan rakennuksia ja teitä (harmaa), vesialueita (sininen) ja mahdollisesti myös muita kohteita. Toimituskartalla olevia koordinaattiristejä ja -lukuja voidaan käyttää paikantamisen apuna maastossa. Asemakaava-alueella näytetään kaavan mukainen käyttötarkoituksen lyhenne (esim. AO).