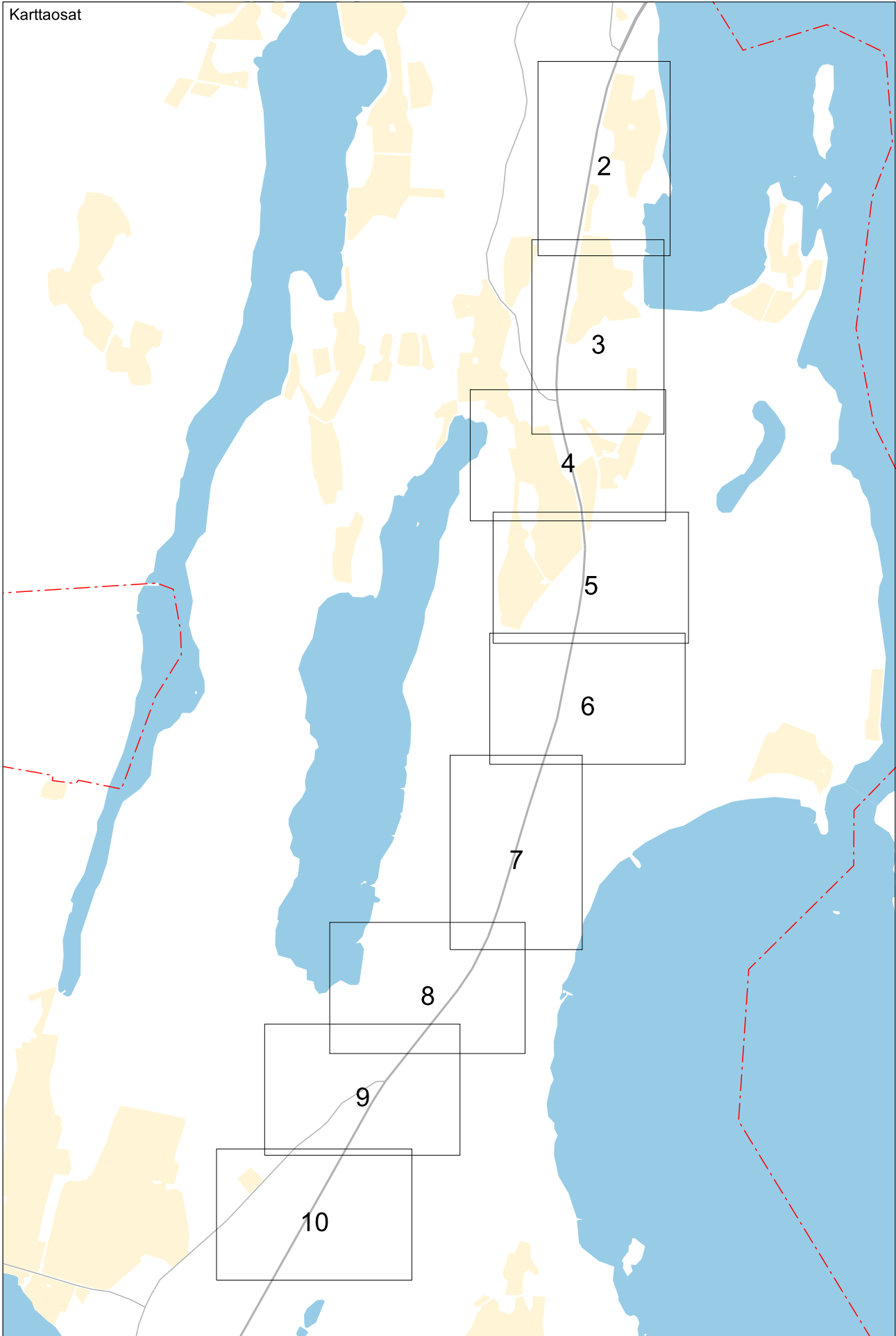
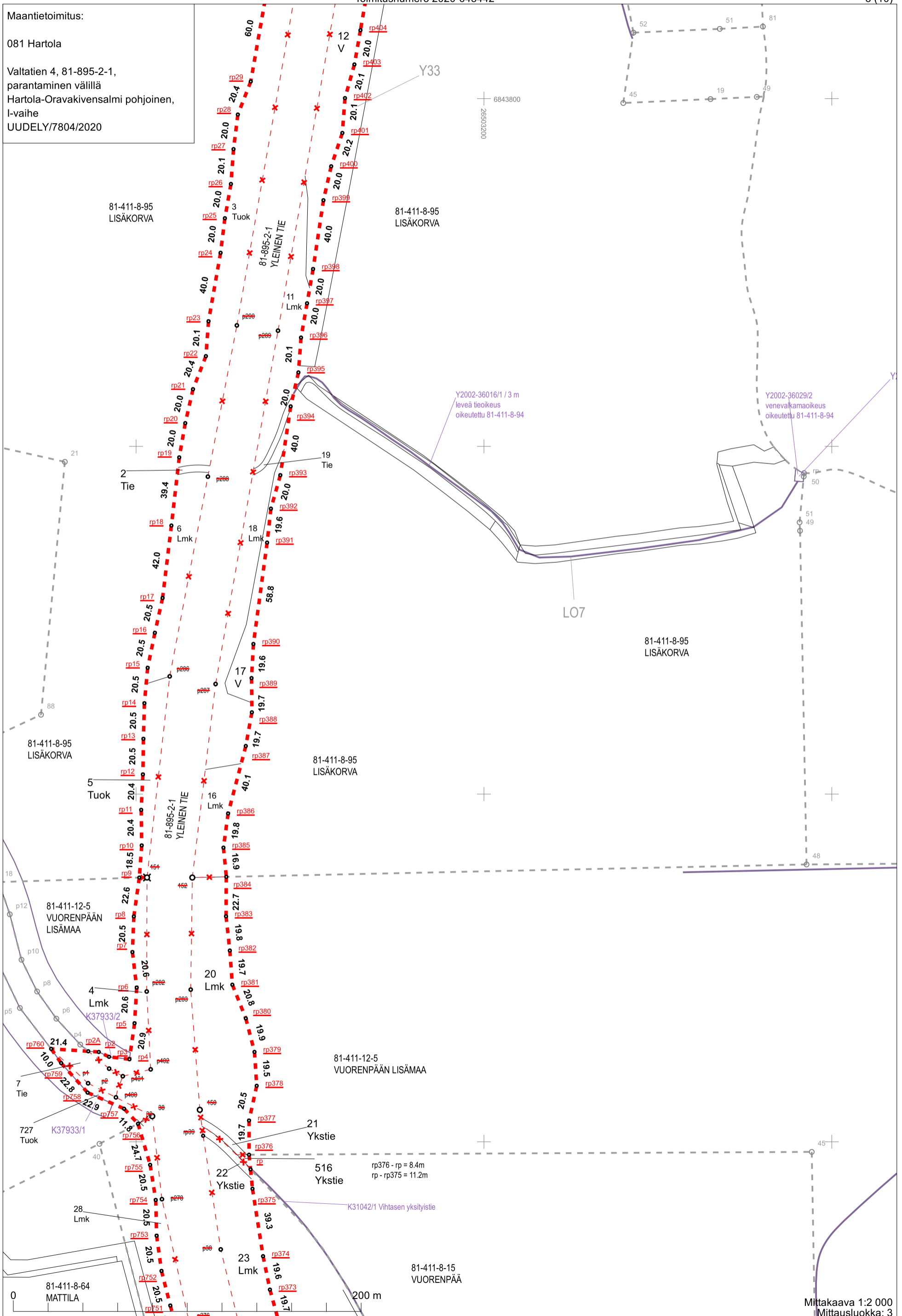


Karttaosat



Maantietoimitus:
081 Hartola
Valtatien 4, 81-895-2-1,
parantaminen välillä
Hartola-Oravakivensalmi pohjoinen,
I-vaihe
UUDELY/7804/2020



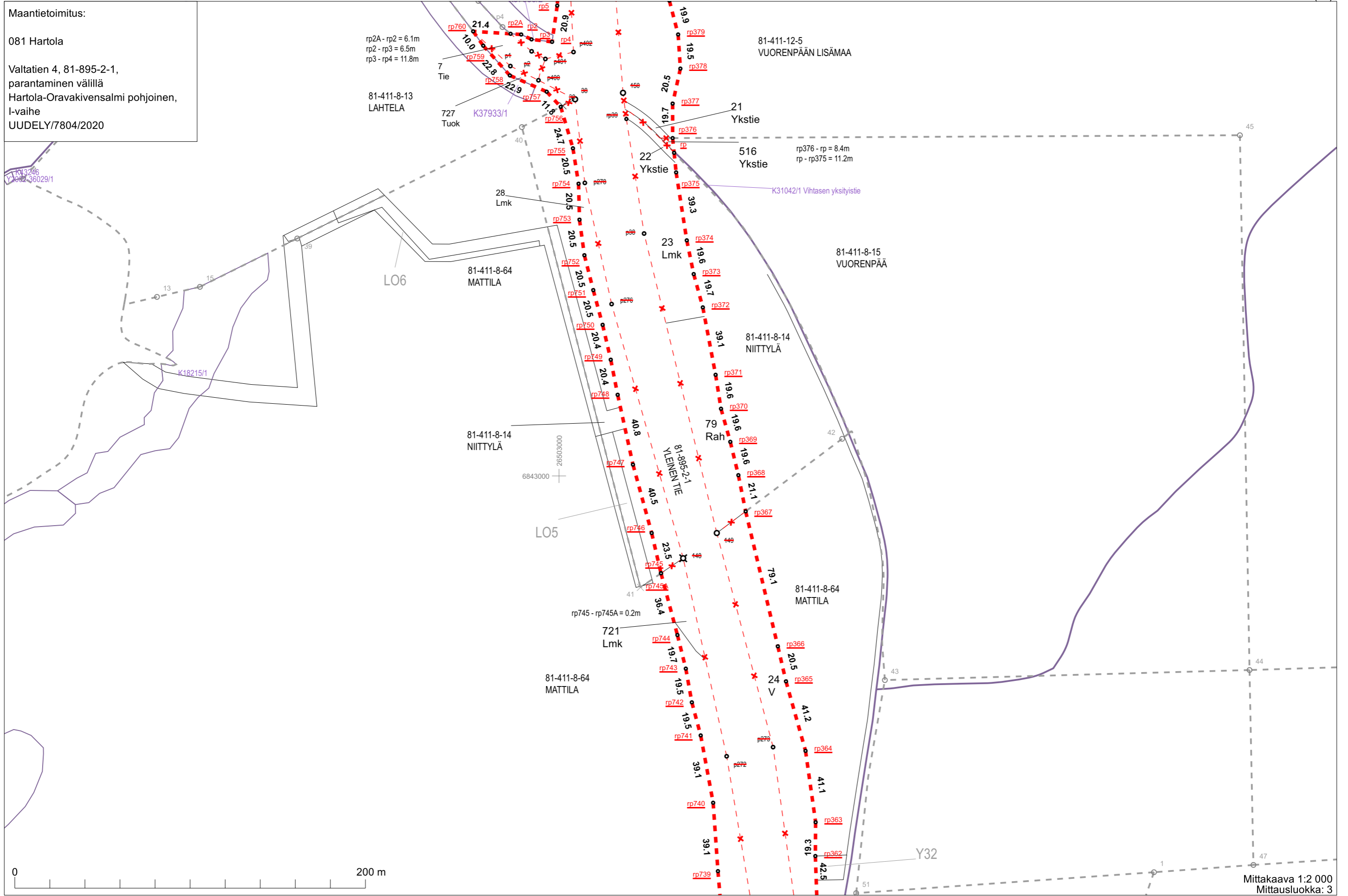
Mittakaava 1:2 000
Mittausluokka: 3

Maantietoimitus:

081 Hartola

Valtatien 4, 81-895-2-1,
parantaminen välillä
Hartola-Oravakivensalmi pohjoinen,
I-vaihe
UUDELY/7804/2020

Toimituskartta
Toimitusnumero 2020-648442



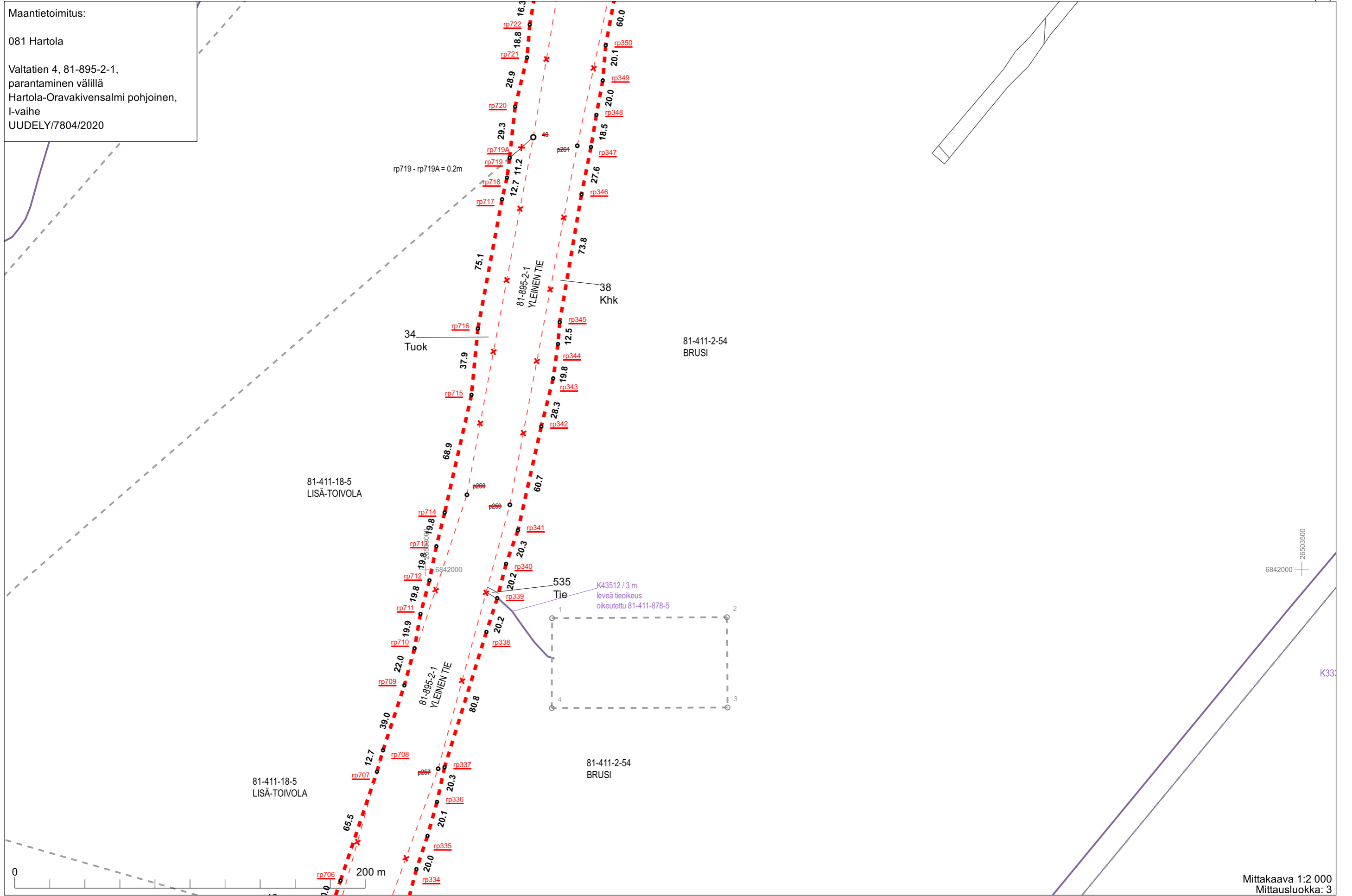
Mittakaava 1:2 000
Mittausluokka: 3

Maantietoimitus:

081 Hartola

Valtatien 4, 81-895-2-1,
parantaminen välillä
Hartola-Oravakivensalmi pohjoinen,
I-vaihe
UUDELY/7804/2020

Toimituskartta
Toimitusnumero 2020-648442



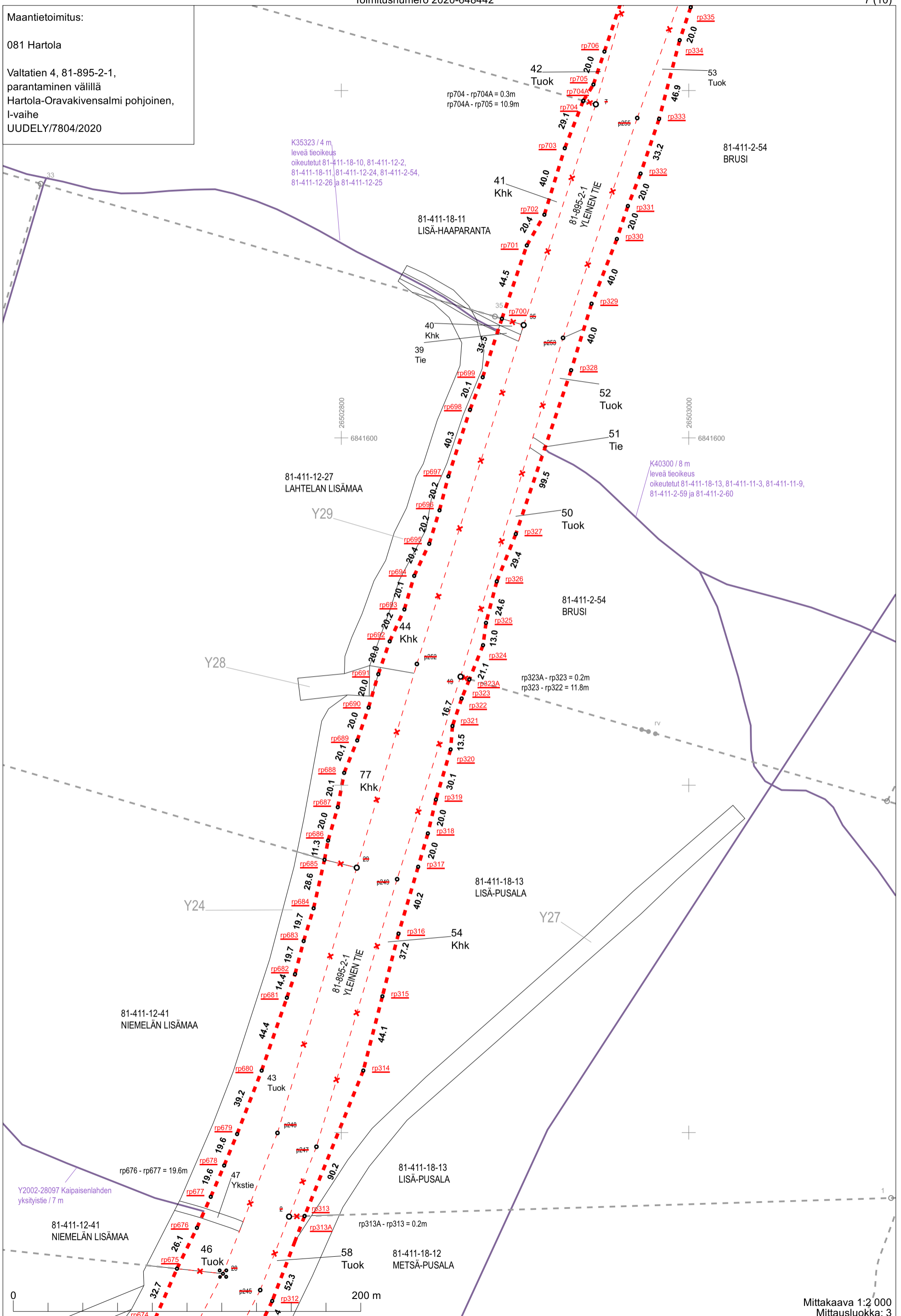
Mittakaava 1:2 000
Mittausluokka: 3

Koordinaattijärjestelmä: ETRS-GKn/peruskoordinaatisto

Maantietoimitus:

081 Hartola

Valtatien 4, 81-895-2-1,
parantaminen välillä
Hartola-Oravakivensalmi pohjoinen,
I-vaihe
UUDELY/7804/2020



K35323 / 4 m
leveä tieoikeus
oikeutetut 81-411-18-10, 81-411-12-2,
81-411-18-11, 81-411-12-24, 81-411-2-54,
81-411-12-26 ja 81-411-12-25

K40300 / 8 m
leveä tieoikeus
oikeutetut 81-411-18-13, 81-411-11-3, 81-411-11-9,
81-411-2-59 ja 81-411-2-60

Y2002-28097 Kaipaisenlahden
yksityistie / 7 m

0 200 m

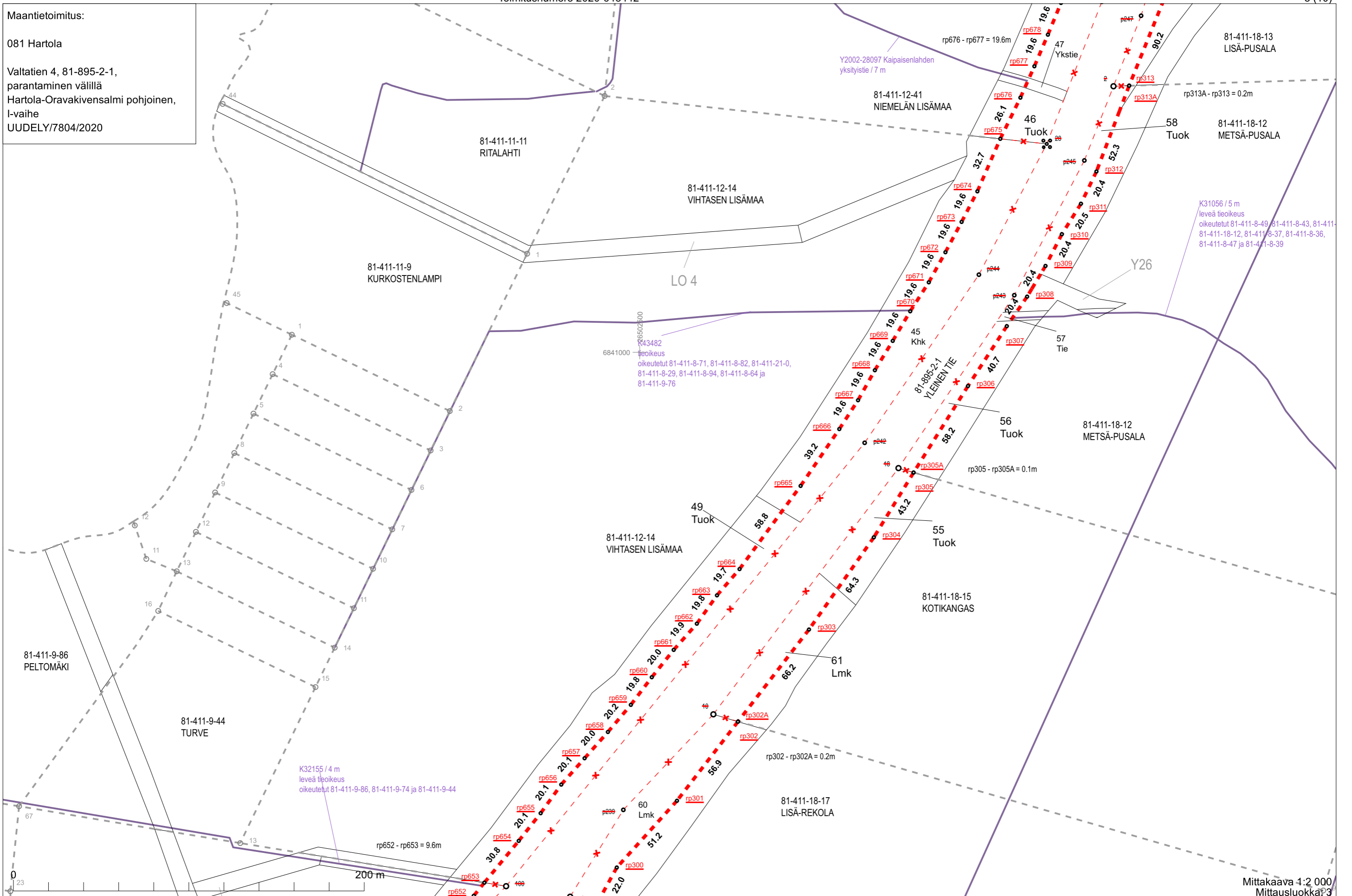
Mittakaava 1:2 000
Mittausluokka: 3

Koordinaattijärjestelmä: ETRS-GKn/peruskoordinaatisto

Maantietoimitus:

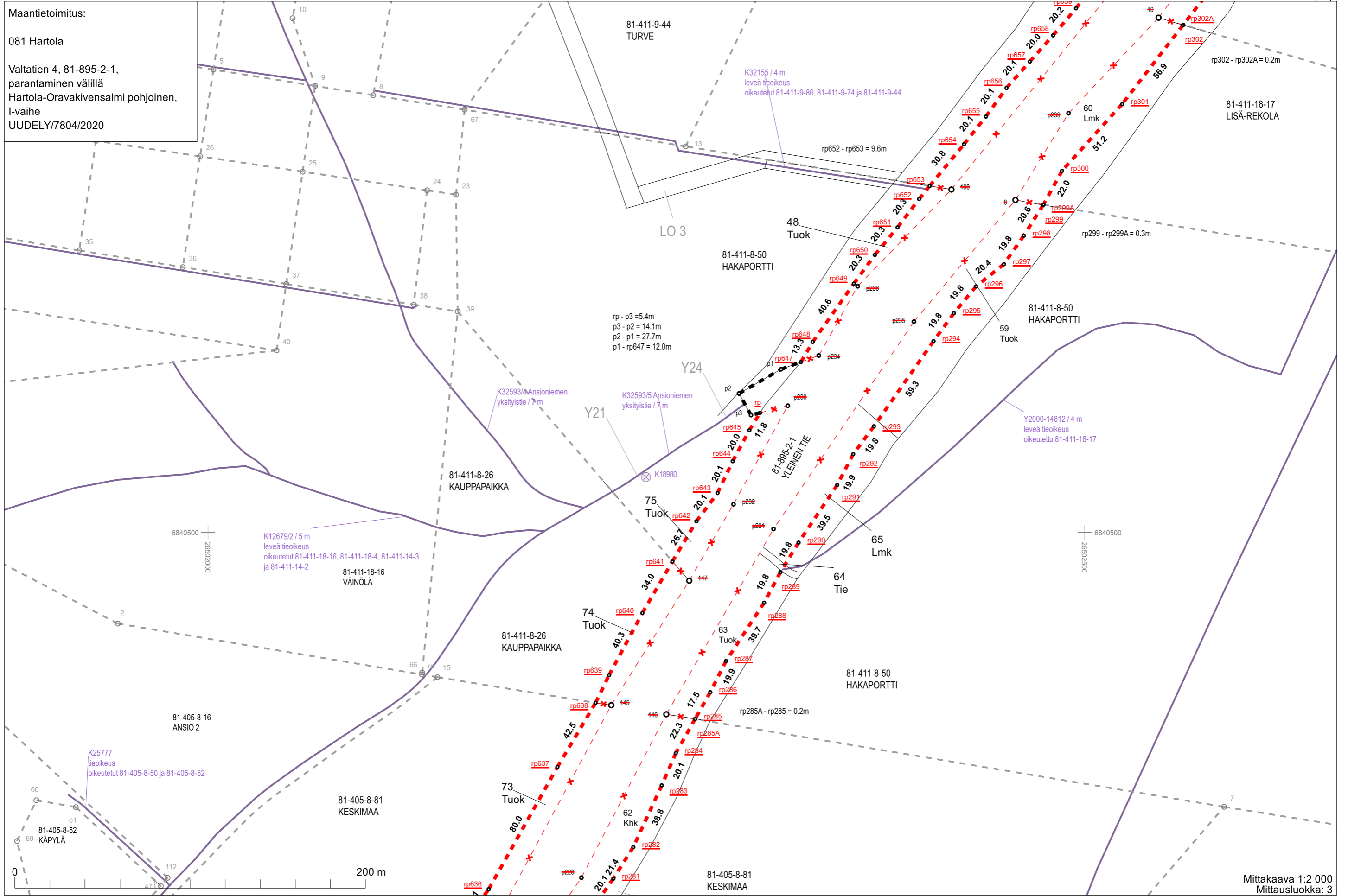
081 Hartola

Valtatie 4, 81-895-2-1,
parantaminen välillä
Hartola-Oravakivensalmi pohjoinen,
I-vaihe
UUDELY/7804/2020

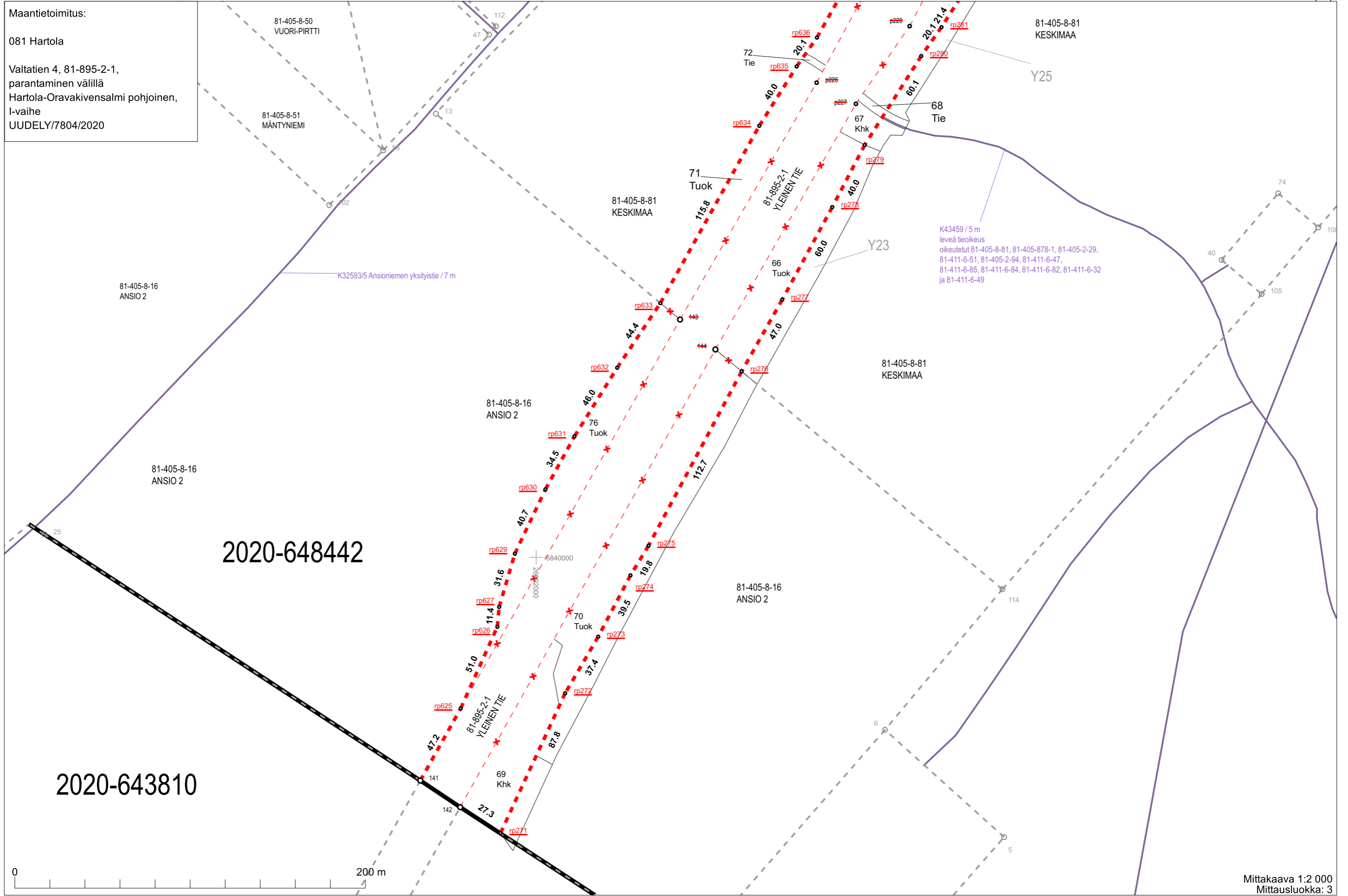


Maantietoimitus:

081 Hartola
Valtatien 4, 81-895-2-1,
parantaminen välillä
Hartola-Oravakivensalmi pohjoinen,
I-vaihe
UUDELY/7804/2020
















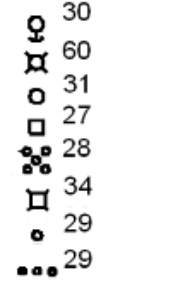






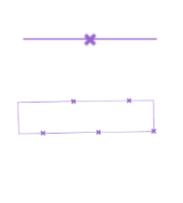







Maantietoimitus:
081 Hartola
Valtatien 4, 81-895-2-1,
parantaminen välillä
Hartola-Oravakivensalmi pohjoinen,
I-vaihe
UJDELY/7804/2020



2020-643810

2020-648442

Toimituskartan selite

	Toimituksessa vahvistettu tai uusi	Toimituksessa mukana	Toimituksessa poistettu	Ei mukana toimituksessa
Kiinteistöjen välinen raja <ul style="list-style-type: none"> Tilan tai rekisteriyksikön raja Tontin tai yleisen alueen raja Kuntaraja 	  	  	  	  
Kiinteistötunnus <ul style="list-style-type: none"> Kiinteistö / määräala 	<u>297-411-1-31 (297-411-1-27)</u> (M601) Koivula	297-411-1-27		297-411-1-23
Rajamerkki <ul style="list-style-type: none"> Putkipyykki Maaperäkivipyykki Yksikivinen pyykki Nelikulmainen pyykki Viisikivinen pyykki Viisipaaluinen pyykki Rajapiste Rajaviitta 				
Rajan pituus <ul style="list-style-type: none"> Rajamitta Rajamitta ja lisämitta 	31.0 21.0+2.5	31.0 21.0+2.5		
Muu rajamerkkien välinen etäisyys (sidemitta)				
Käyttöoikeus ja sen tunnus <ul style="list-style-type: none"> Tieoikeus, osan numero, leveys Muu linjamainen oikeus Alueellinen oikeus / maantien suoja-alue / näkemäalueen raja Vedenotto-oikeus 				
Maastokuvio <ul style="list-style-type: none"> Tunnus Raja 	2 	2 		
Yksityistien vaikutusalueen rajaus				
Muut mahdolliset merkit <ul style="list-style-type: none"> Yksityistien liittymä Maatalousliittymä Kaivo Tien keskilinjan piste 				

Maaston havainnollistamiseksi saatetaan toimituskartalla esittää myös maastokartan rakennuksia ja teitä (harmaa), vesialueita (sininen) ja mahdollisesti myös muita kohteita. Toimituskartalla olevia koordinaattiristejä ja -lukuja voidaan käyttää paikantamisen apuna maastossa. Asemakaava-alueella näytetään kaavan mukainen käyttötarkoituksen lyhenne (esim. AO).