

Maantielin mukainen tieoikeus 564-2007-K6/1 lakkautettu









































































Tieoikeus 5m

Laskuoja 1, rasitelevyys 10m valtaoja

Laskuoja 2, rasitelevyys 10m.

Mittakaava 1:3 000
Mittausluokka: 2

Koordinaattijärjestelmä: ETRS-GKn/peruskoordinaatisto

| | Toimituksessa vahvistettu tai uusi | Toimituksessa mukana | Toimituksessa poistettu | Ei mukana toimituksessa |
|---|---|---|---|---|
| Kiinteistöjen välinen raja -Tilan tai rekisteriyksikön raja -Tontin tai yleisen alueen raja -Kuntaraja |    |    |    |    |
| Kiinteistötunnus -Kiinteistö / määräala | 297-411-1-31 (297-411-1-27) (M601) Koivula | 297-411-1-27 | | 297-411-1-23 |
| Rajamerkki -Putkipyykki -Maaperäkivipyykki -Yksikivinen pyykki -Nelikulmainen pyykki -Viisikivinen pyykki -Viisipaaluinen pyykki -Rajapiste -Rajaviitta |         |         |         |         |
| Rajan pituus -Rajamitta -Rajamitta ja lisämitta | 31.0 21.0+2.5 | 31.0 21.0+2.5 | | |
| Muu rajamerkkien välinen etäisyys (sidemitta) |  |  | | |
| Käyttöoikeus ja sen tunnus -Tieoikeus, osan numero, leveys -Muu linjamainen oikeus -Alueellinen oikeus / maantien suoja-alue / näkemäalueen raja -Vedenotto-oikeus |    |    |    |    |
| Maastokuvio -Tunnus -Raja | 2  | 2  | | |
| Yksityistien vaikutusalueen rajaus |  |  | | |
| Muut mahdolliset merkit -Yksityistien liittymä -Maatalousliittymä -Kaivo -Tien keskilinjän piste |      |      | | |

Maaston havainnollistamiseksi saatetaan toimituskartalla esittää myös maastokartan rakennuksia ja teitä (harmaa), vesialueita (sininen) ja mahdollisesti myös muita kohteita.

Toimituskartalla olevia koordinaattiristejä ja -lukuja voidaan käyttää paikantamisen apuna maastossa. Asemakaava-alueella näytetään kaavan mukainen käyttötarkoituksen lyhenne (esim. AO).