

K28225 / 6 m  
leveä tieoikeus  
oikeutetut 560-425-8-25, 560-425-8-24,  
560-425-3-2, 560-425-3-22 ja 560-425-3-54

K31292/3 Keskitien yksityistie / 7 m  
tieoikeus

K28897 / 5 m  
leveä tieoikeus  
oikeutettu 560-425-9-31

K28896 / 4 m  
leveä tieoikeus  
oikeutettu 560-425-9-26

K36811 / 5 m  
leveä tieoikeus  
oikeutettu 560-425-9-9

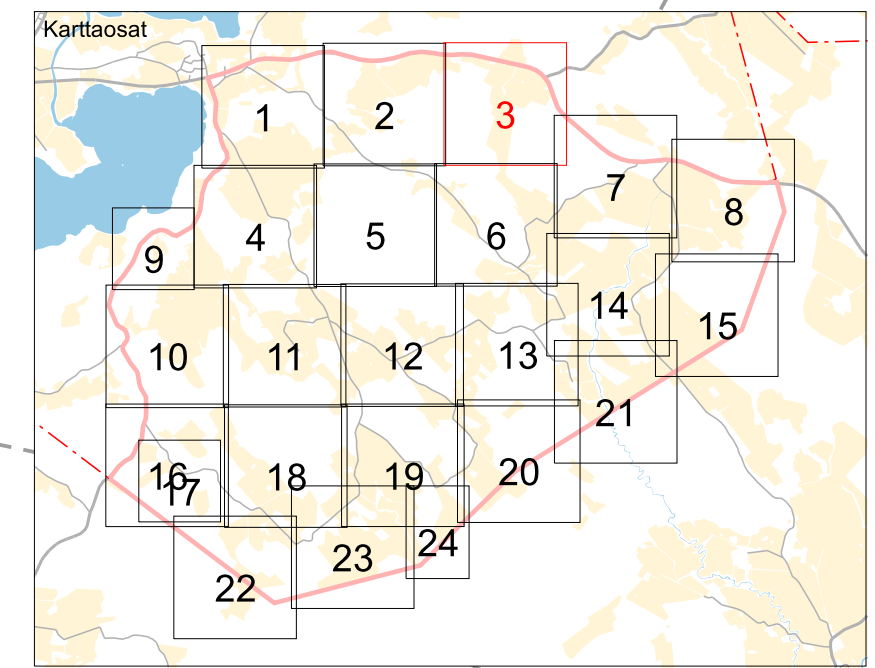
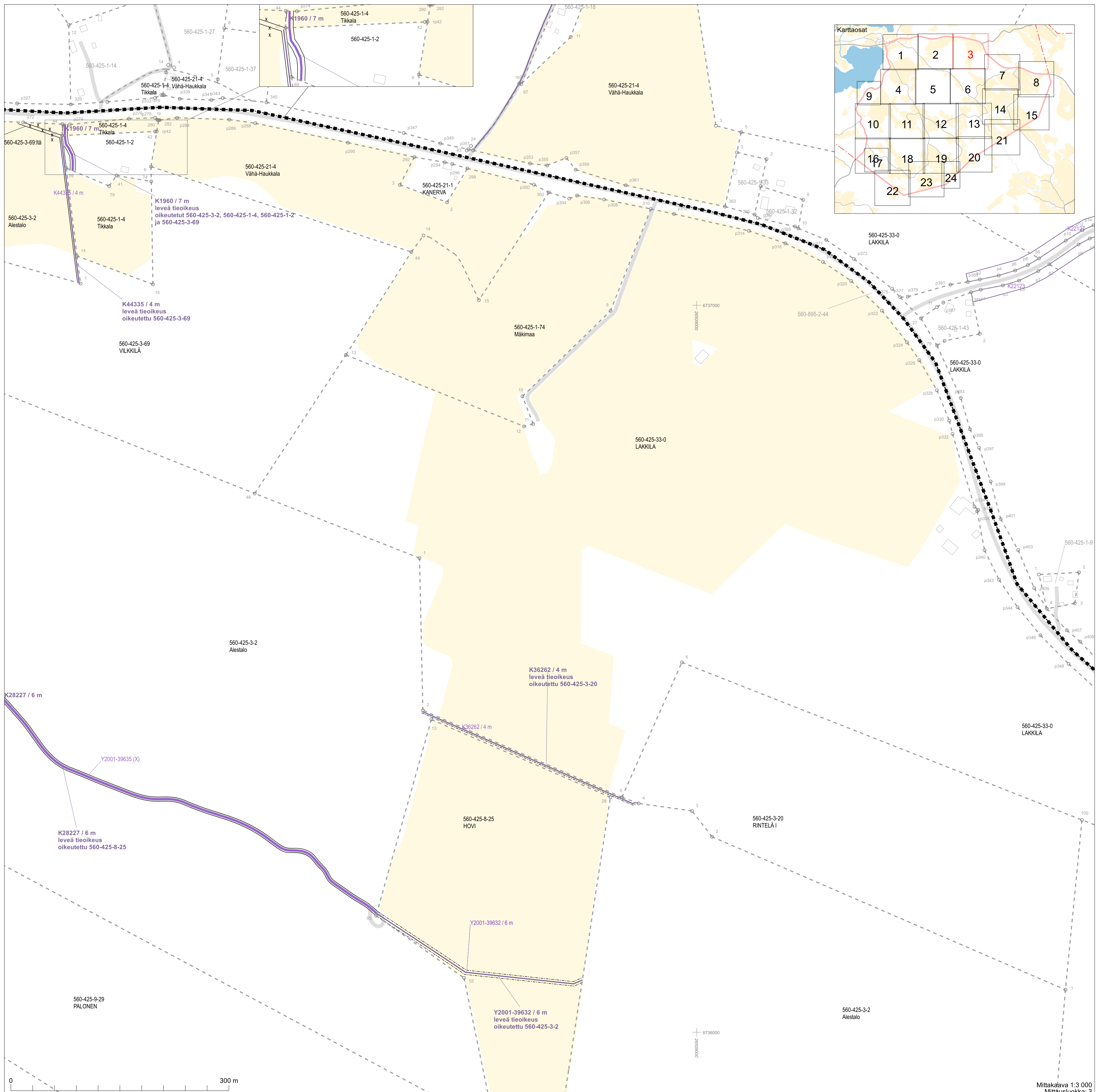
K14090 / 5 m  
leveä tieoikeus  
oikeutettu 560-425-9-10

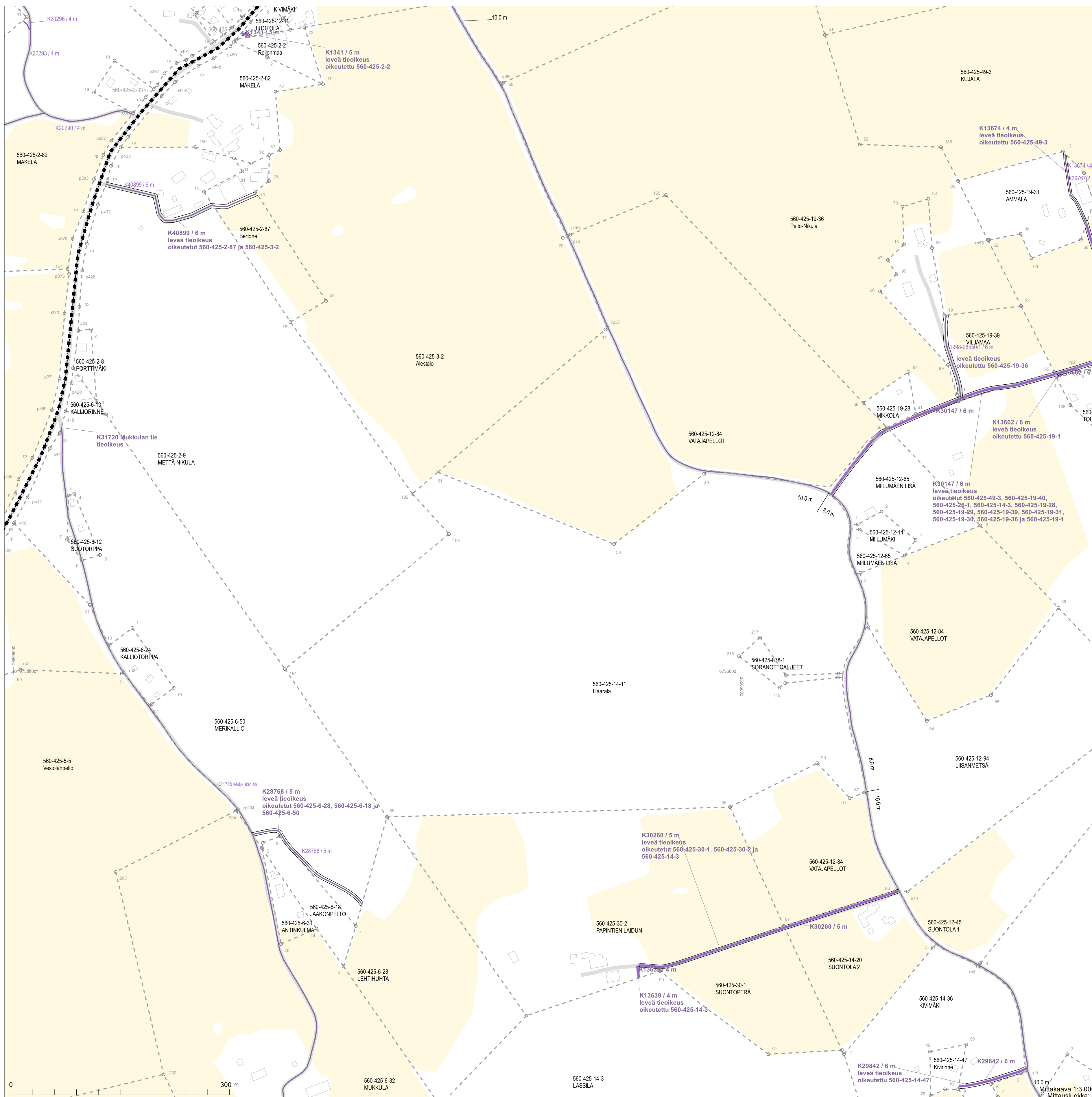
0 300 m

Mittakaava 1:3 000  
Mittausluokka: 3

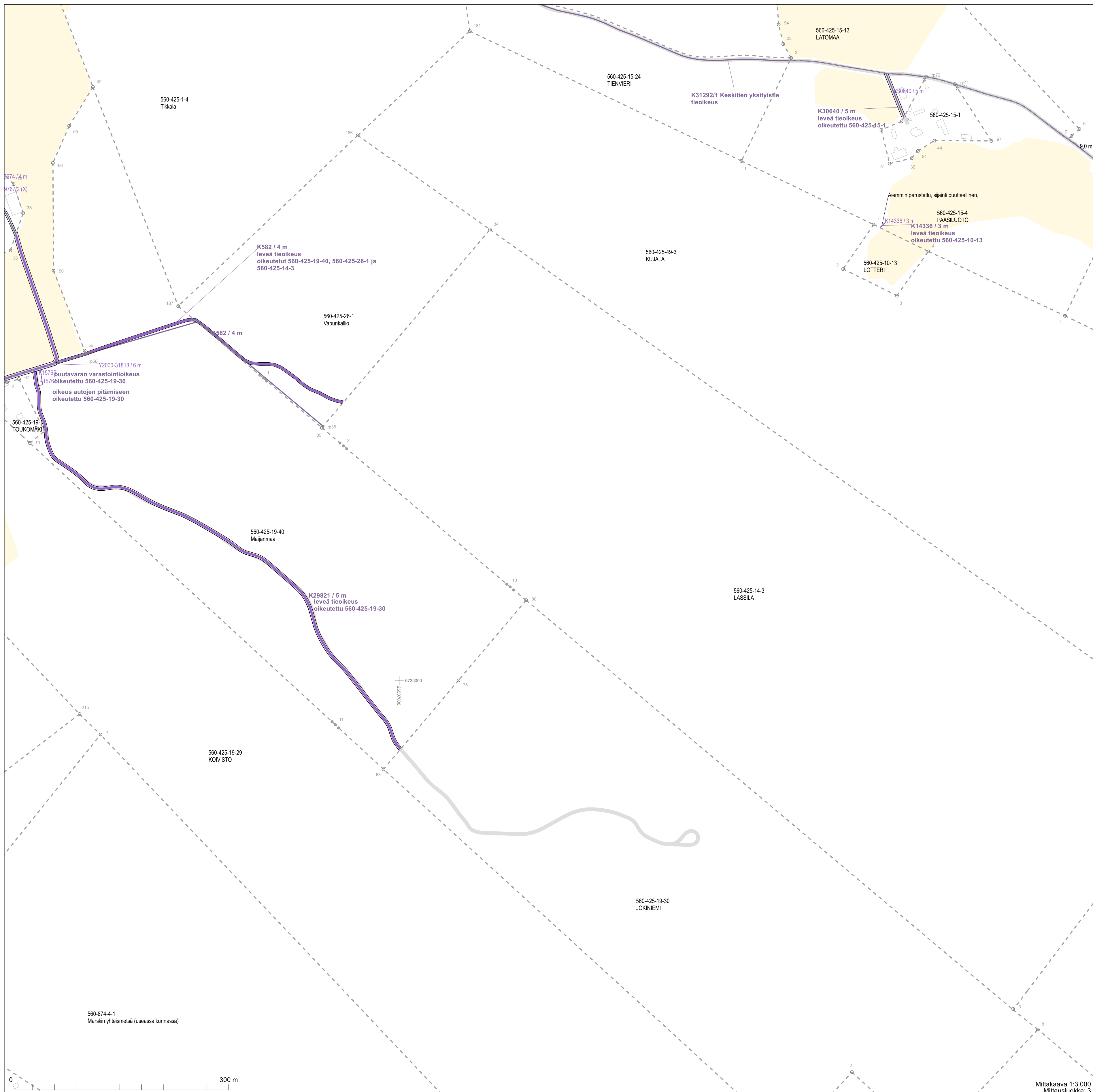
Koordinaattijärjestelmä: ETRS-GKn/peruskkoordinaatisto

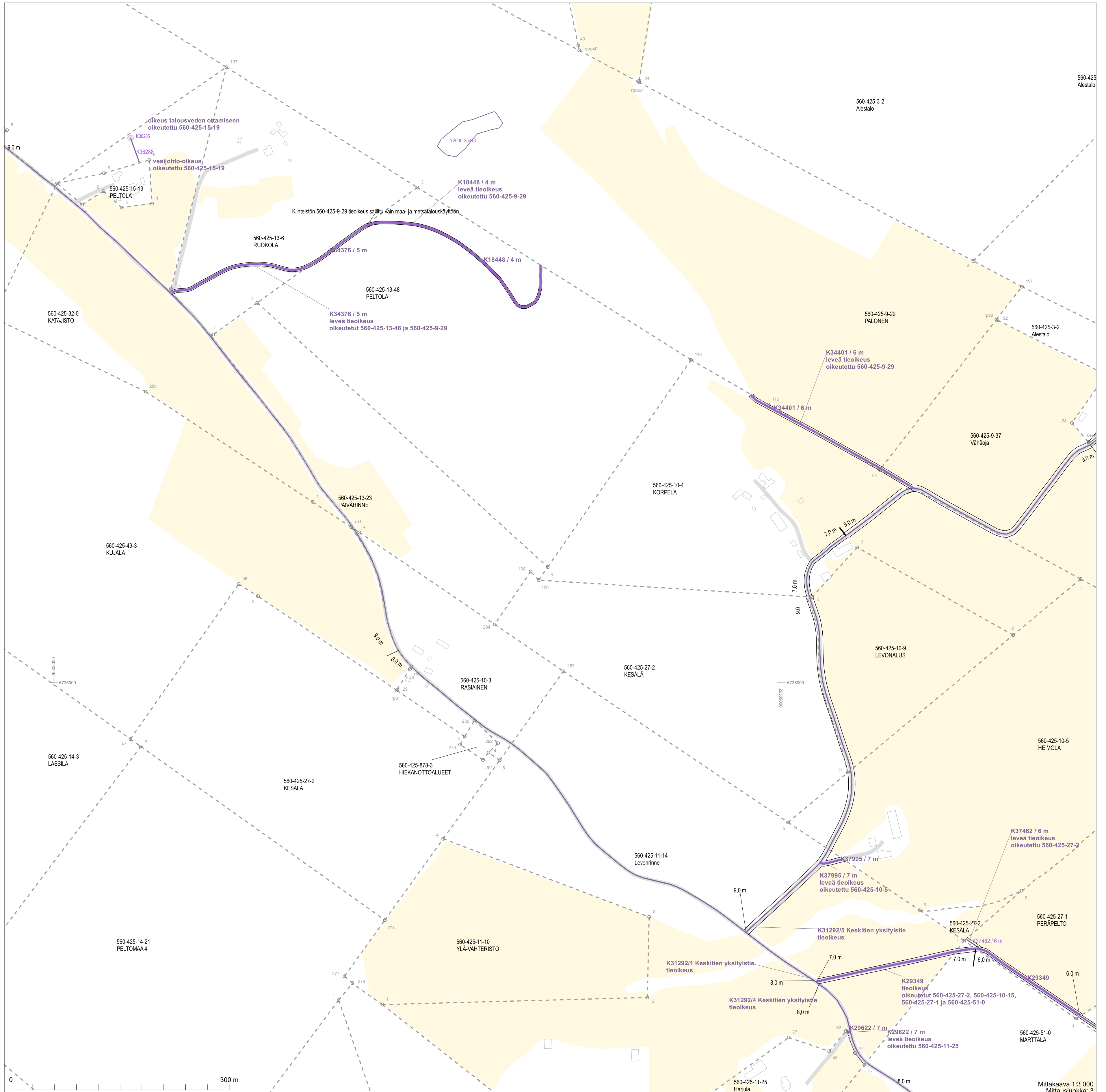




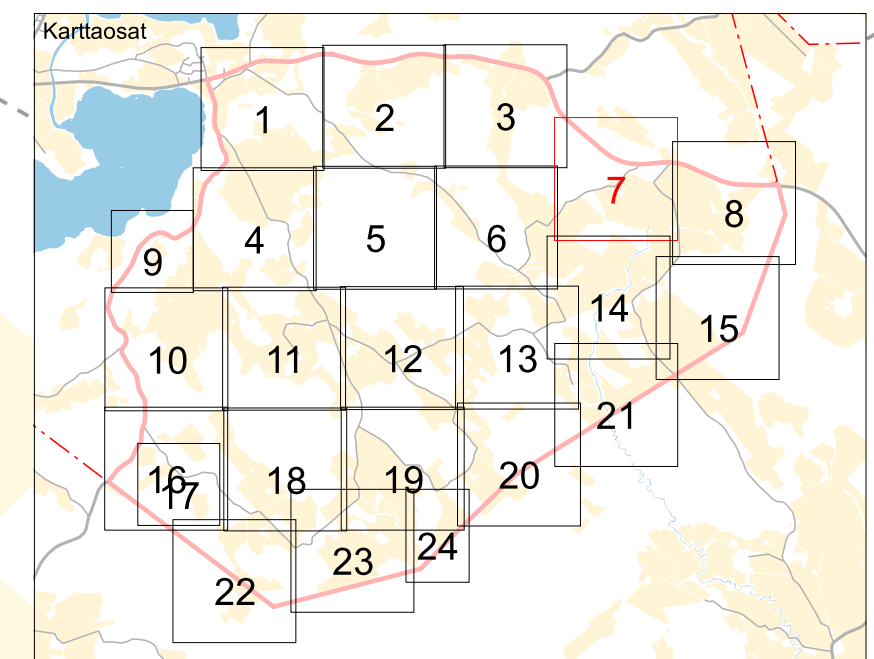
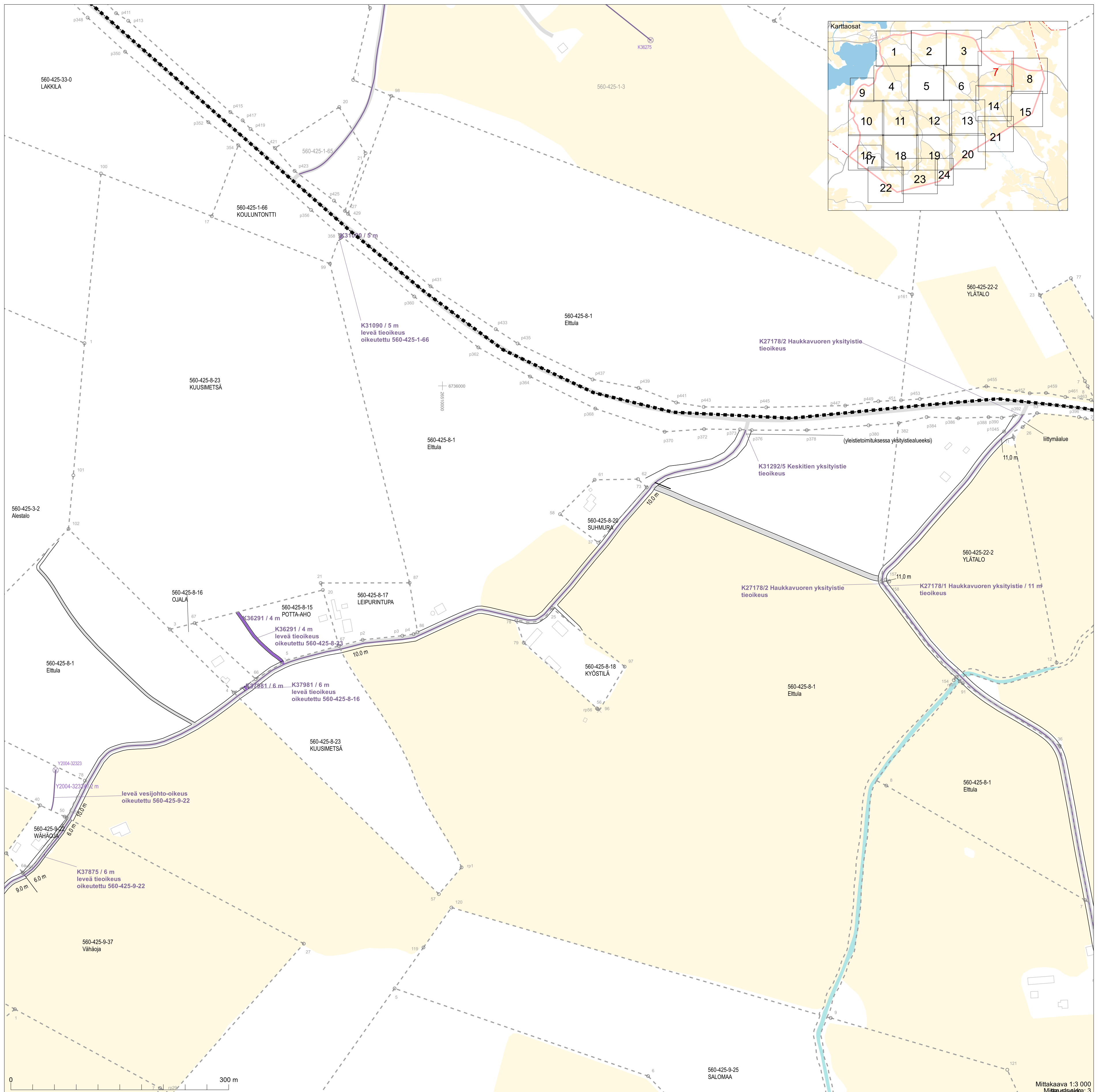


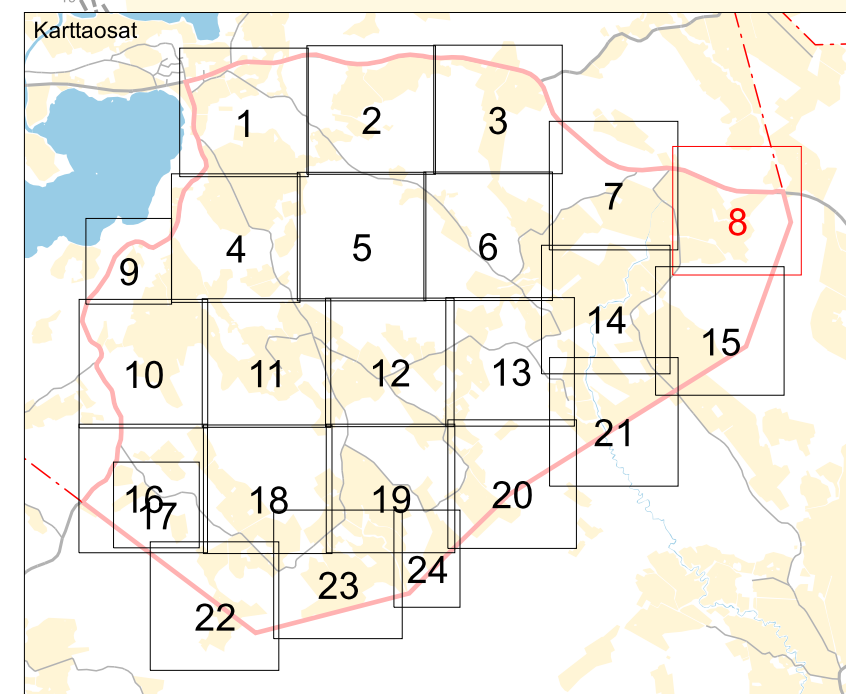
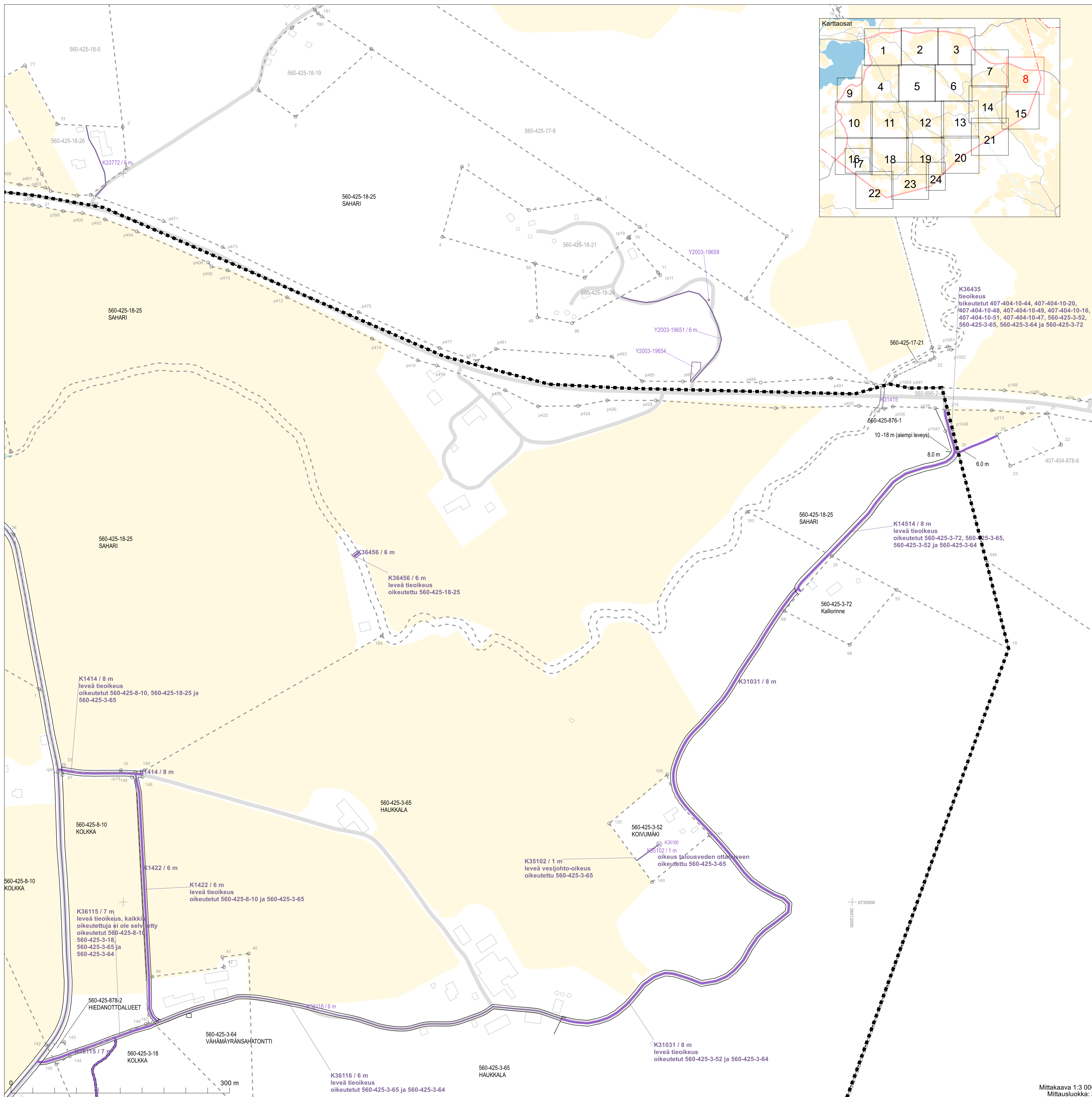












K36435 tieoikeus oikeutetut 407-404-10-44, 407-404-10-20, 407-404-10-48, 407-404-10-49, 407-404-10-16, 407-404-10-51, 407-404-10-47, 560-425-3-52, 560-425-3-65, 560-425-3-64 ja 560-425-3-72

K14514 / 8 m leveä tieoikeus oikeutetut 560-425-3-72, 560-425-3-65, 560-425-3-52 ja 560-425-3-64

K1414 / 8 m leveä tieoikeus oikeutetut 560-425-8-10, 560-425-18-25 ja 560-425-3-65

K36456 / 6 m leveä tieoikeus oikeutettu 560-425-18-25

K36115 / 7 m leveä tieoikeus, kaikki oikeutettuja ei ole selvitetty oikeutetut 560-425-8-10, 560-425-3-18, 560-425-3-65 ja 560-425-3-64

K35102 / 1 m leveä vesijohto-oikeus oikeutettu 560-425-3-65

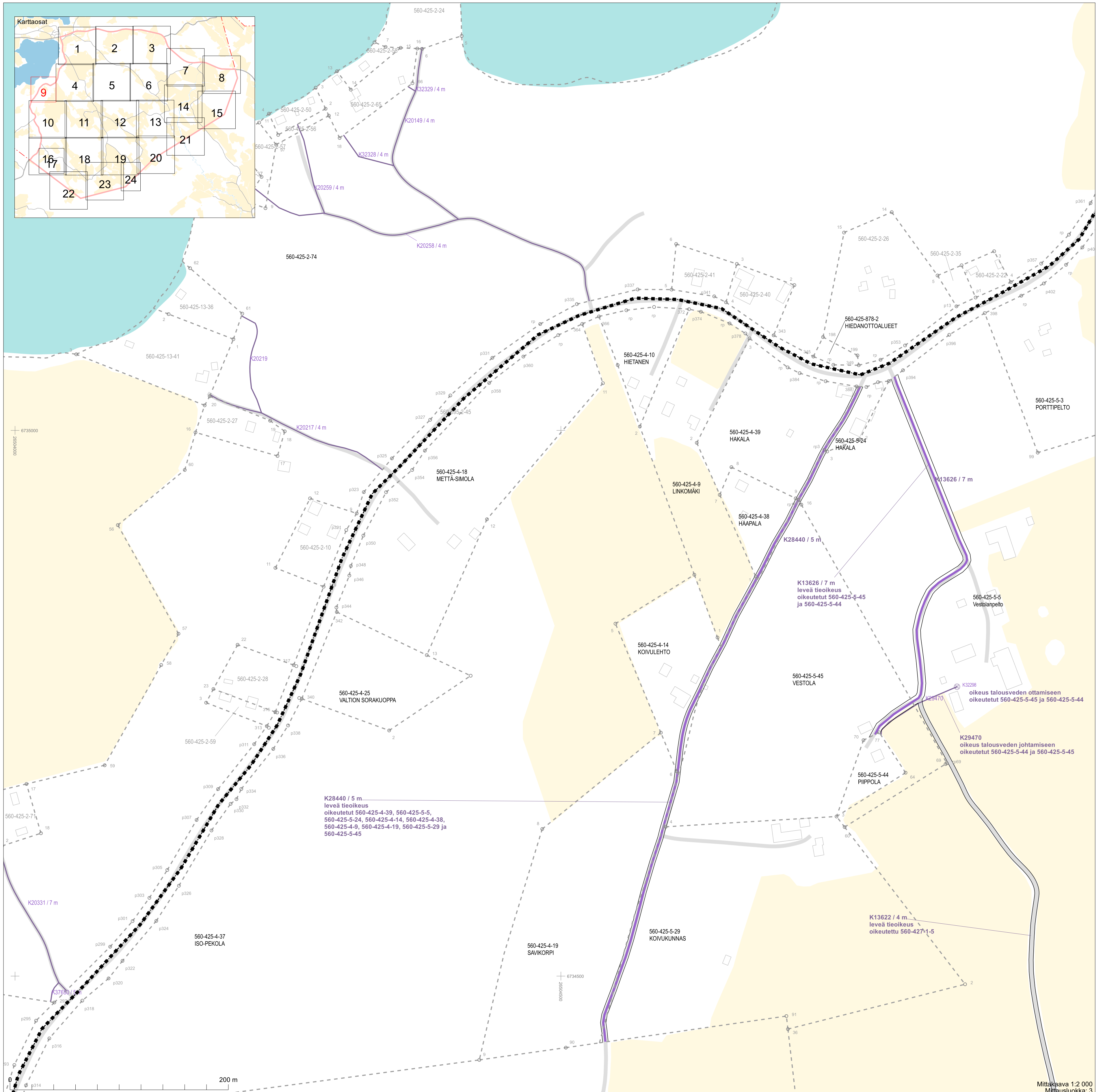
K35102 / 1 m oikeus talousveden ottamiseen oikeutettu 560-425-3-65

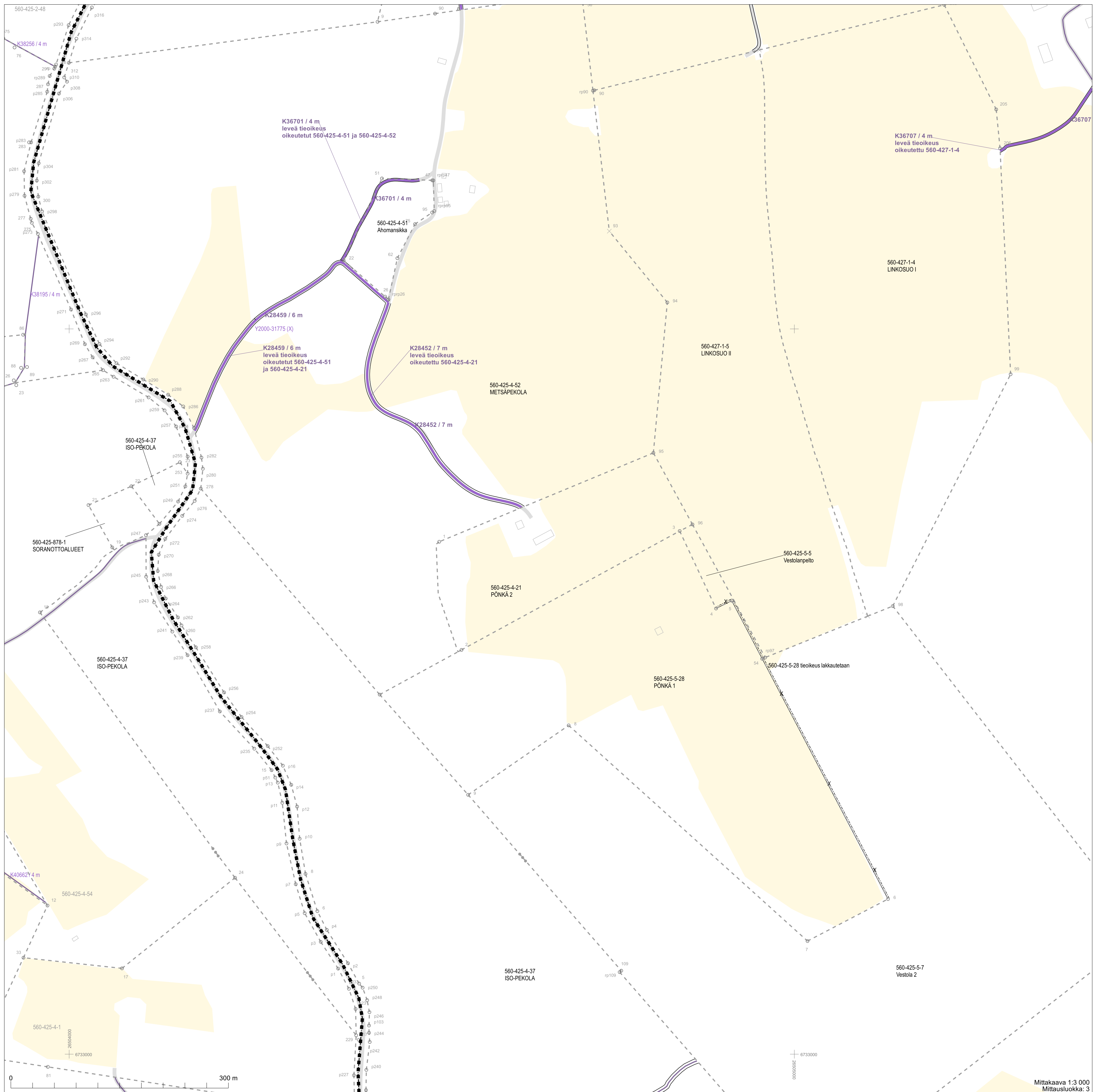
K31031 / 8 m leveä tieoikeus oikeutetut 560-425-3-52 ja 560-425-3-64

K36116 / 6 m leveä tieoikeus oikeutetut 560-425-3-65 ja 560-425-3-64

6735000  
0000196

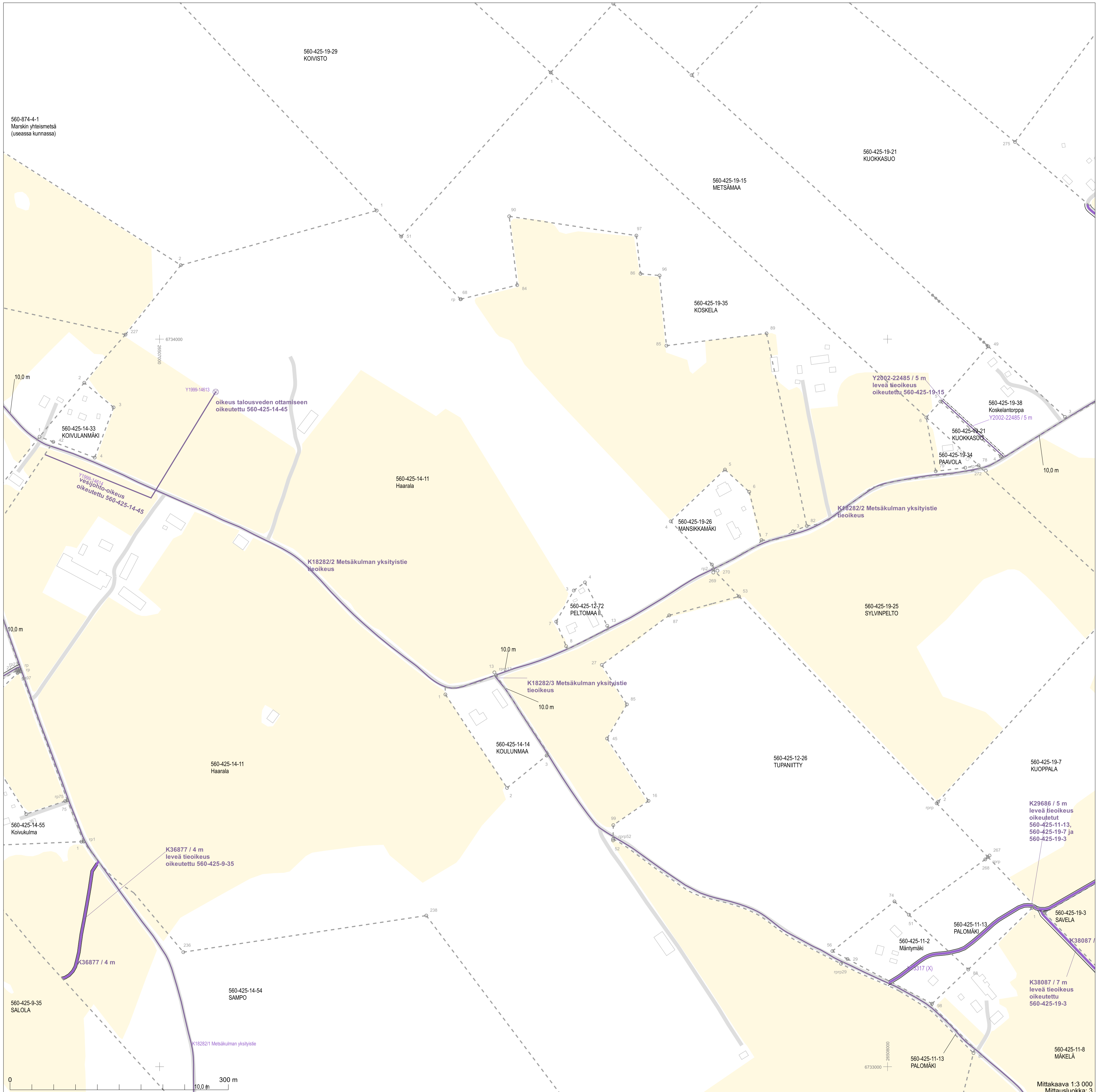








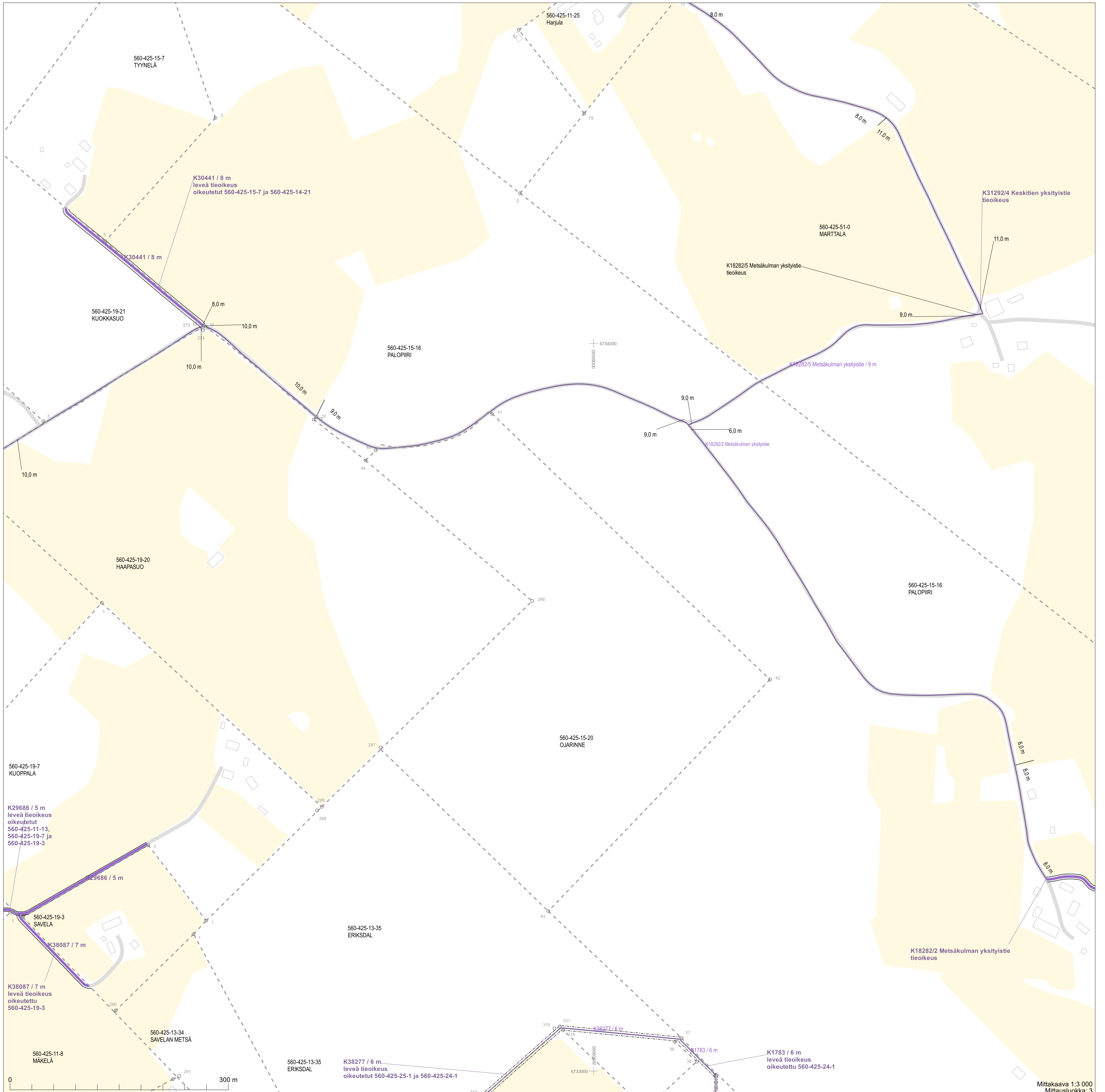


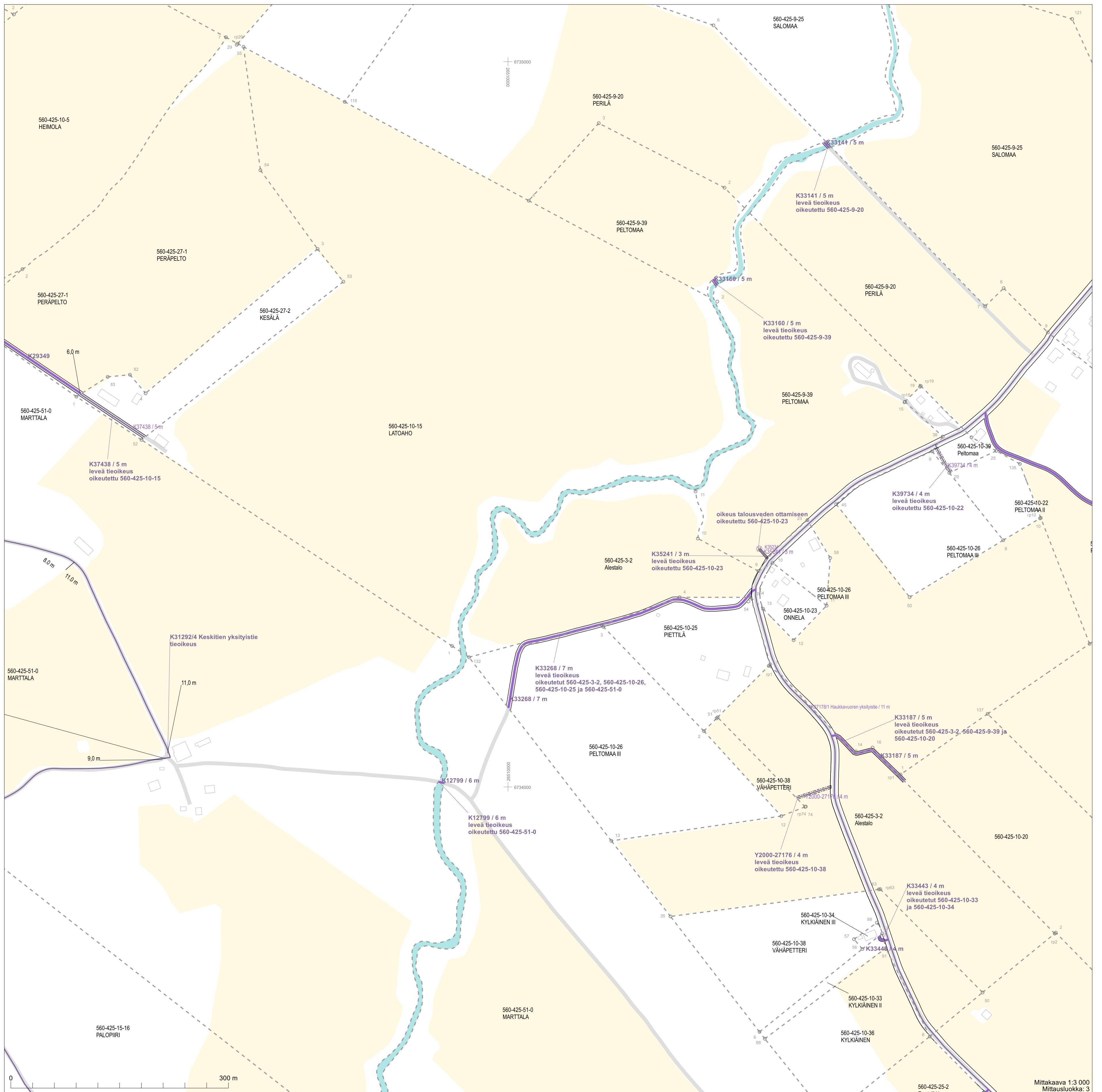


Mittakaava 1:3 000  
Mittausluokka: 3

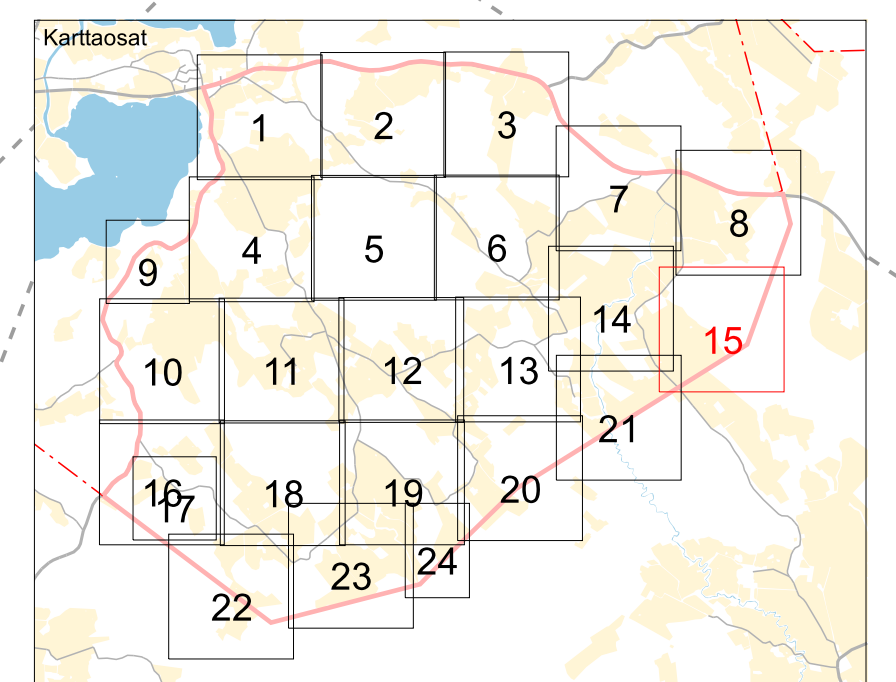
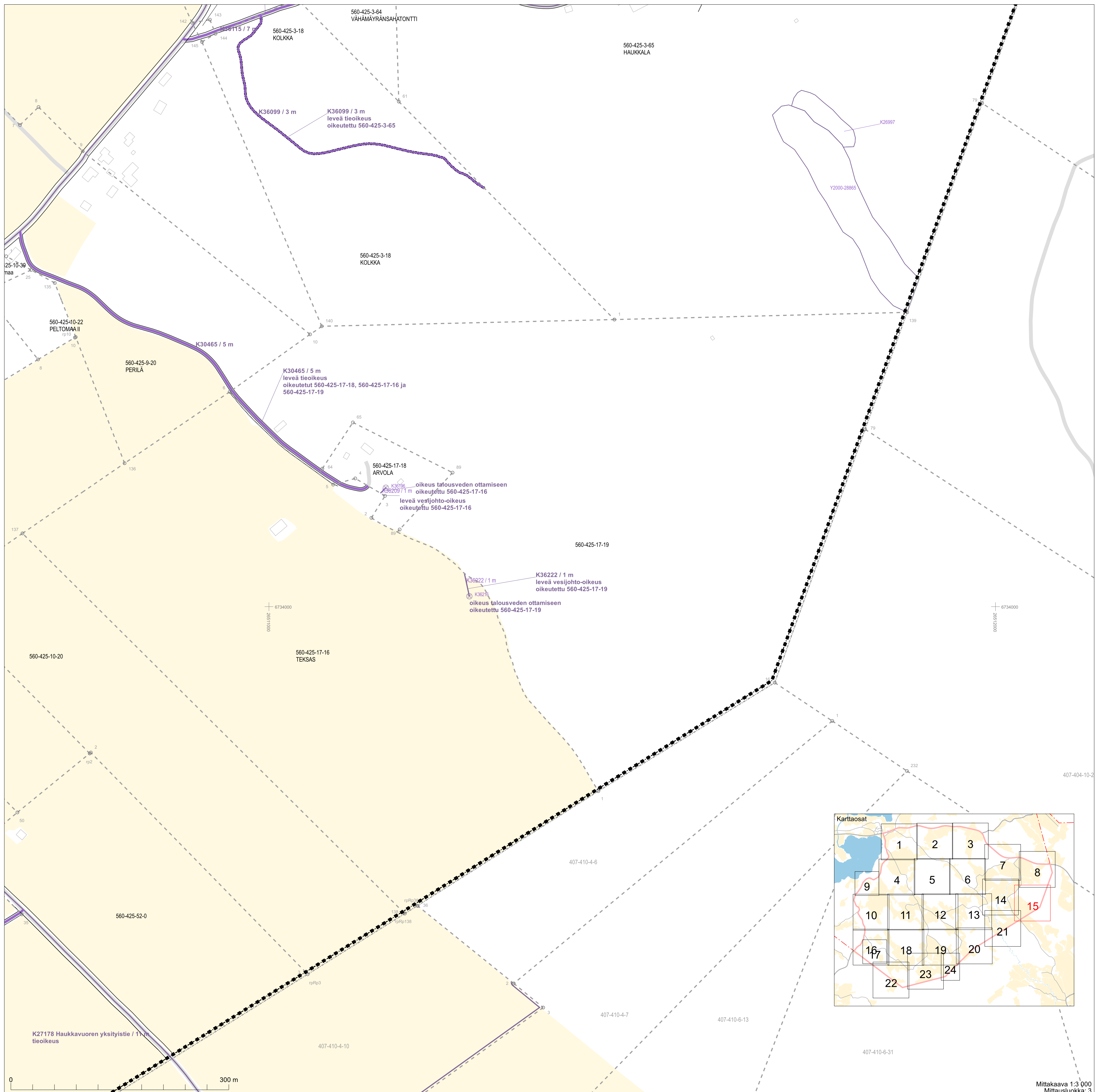
Koordinaattijärjestelmä: ETRS-GKN/peruskoodinaatisto

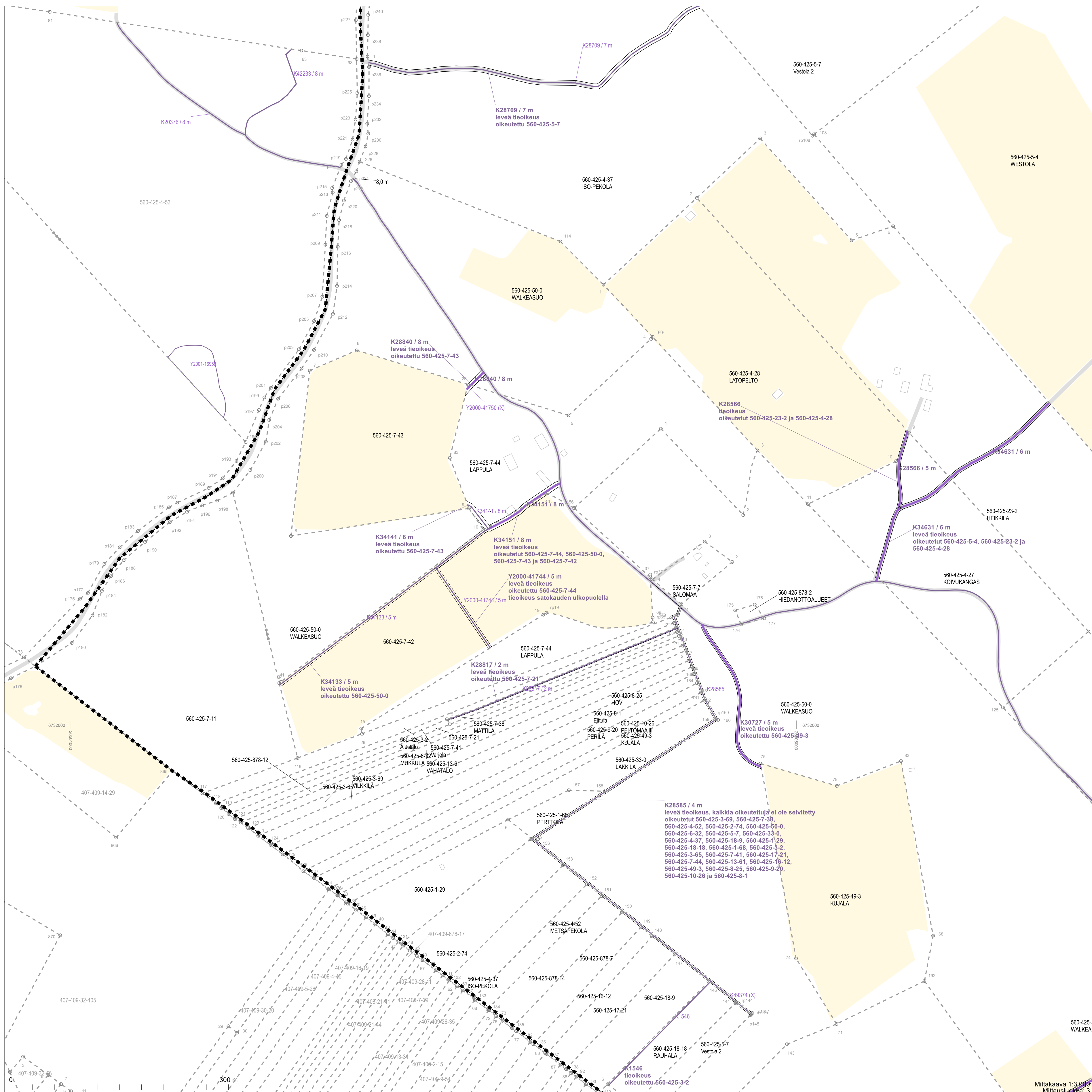




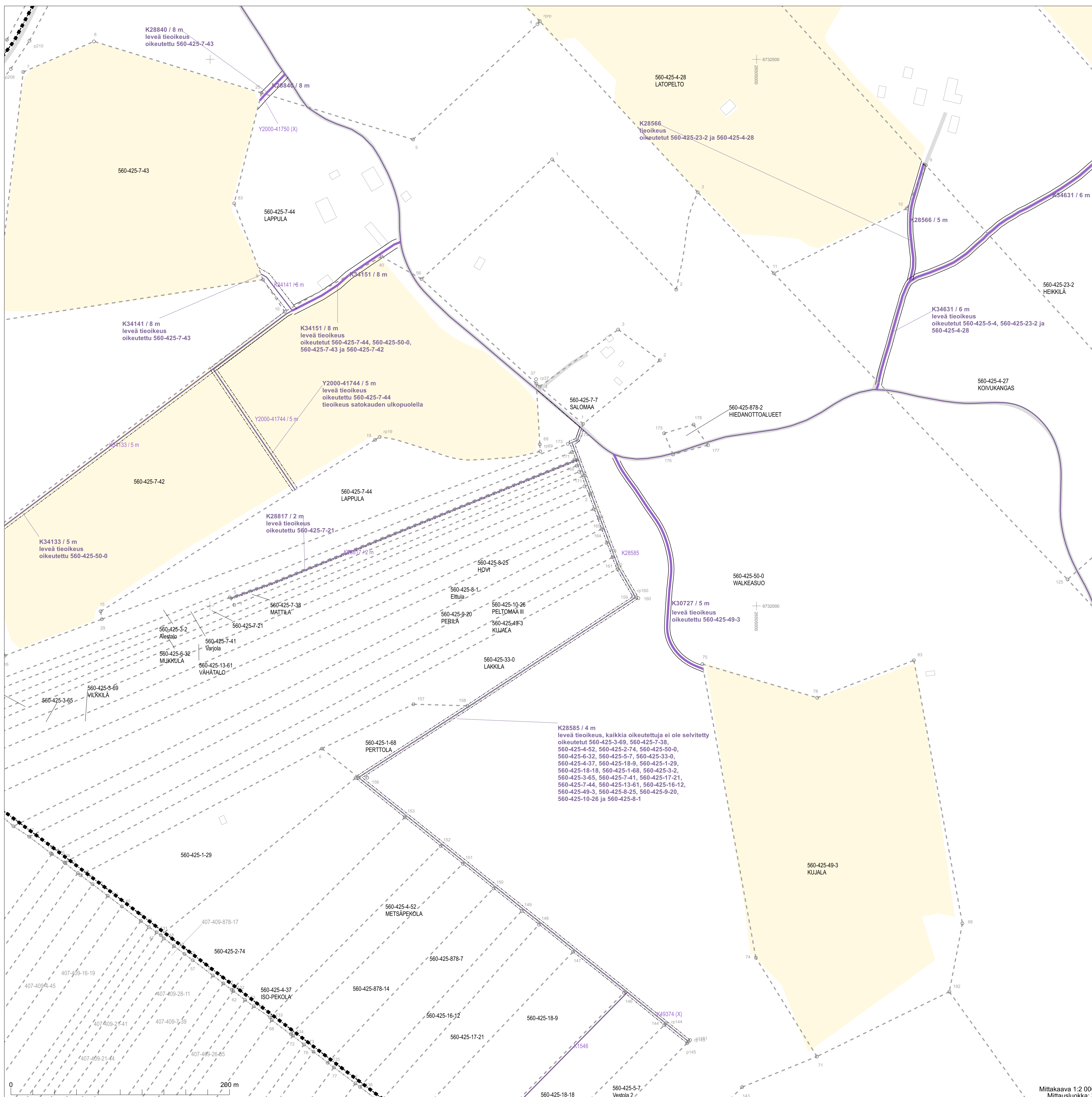


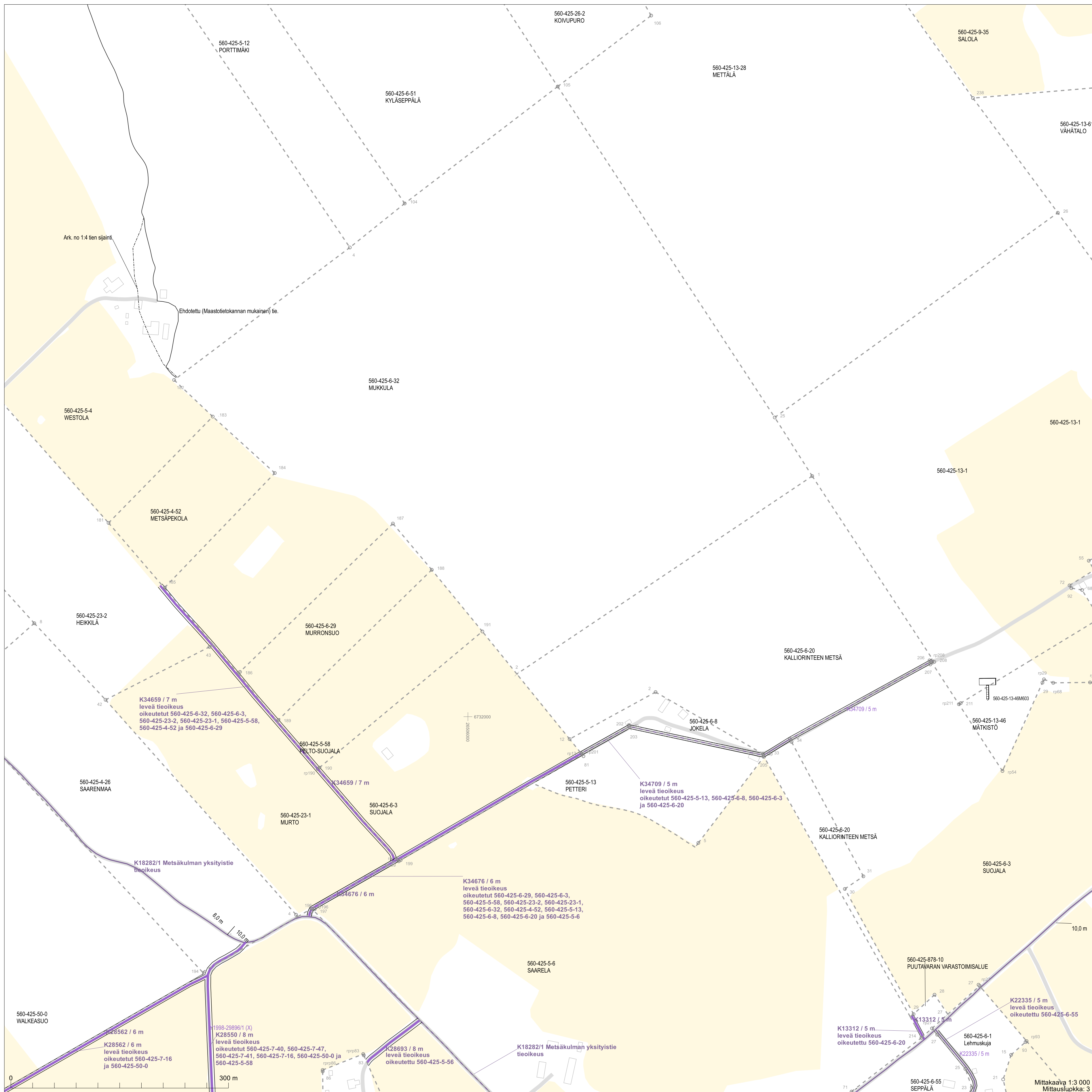




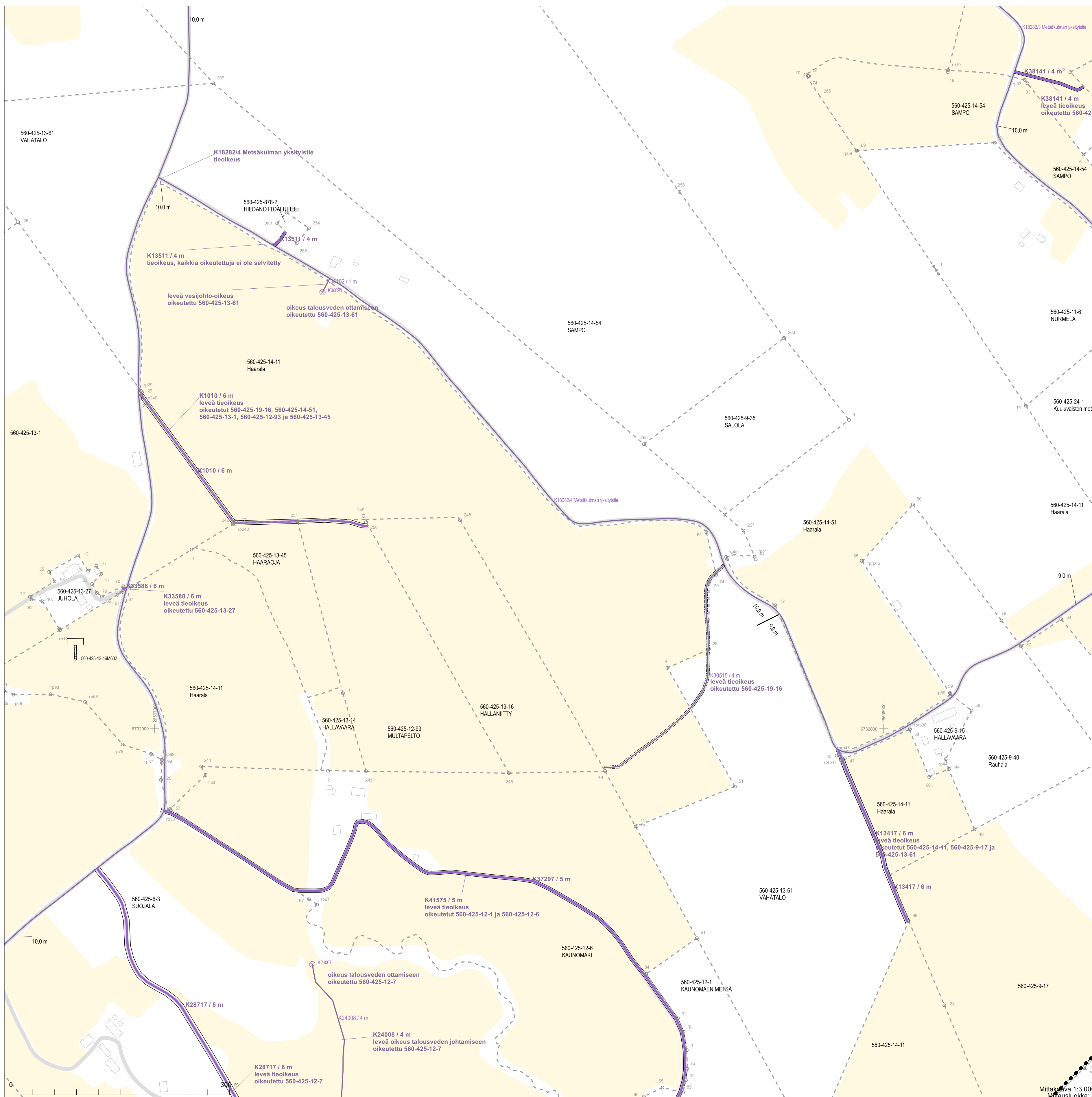


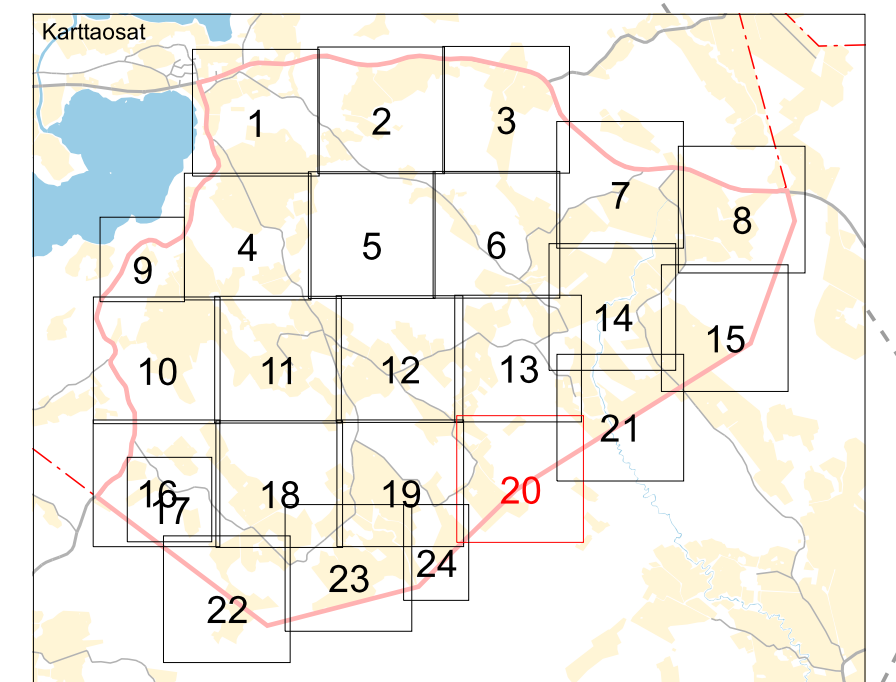
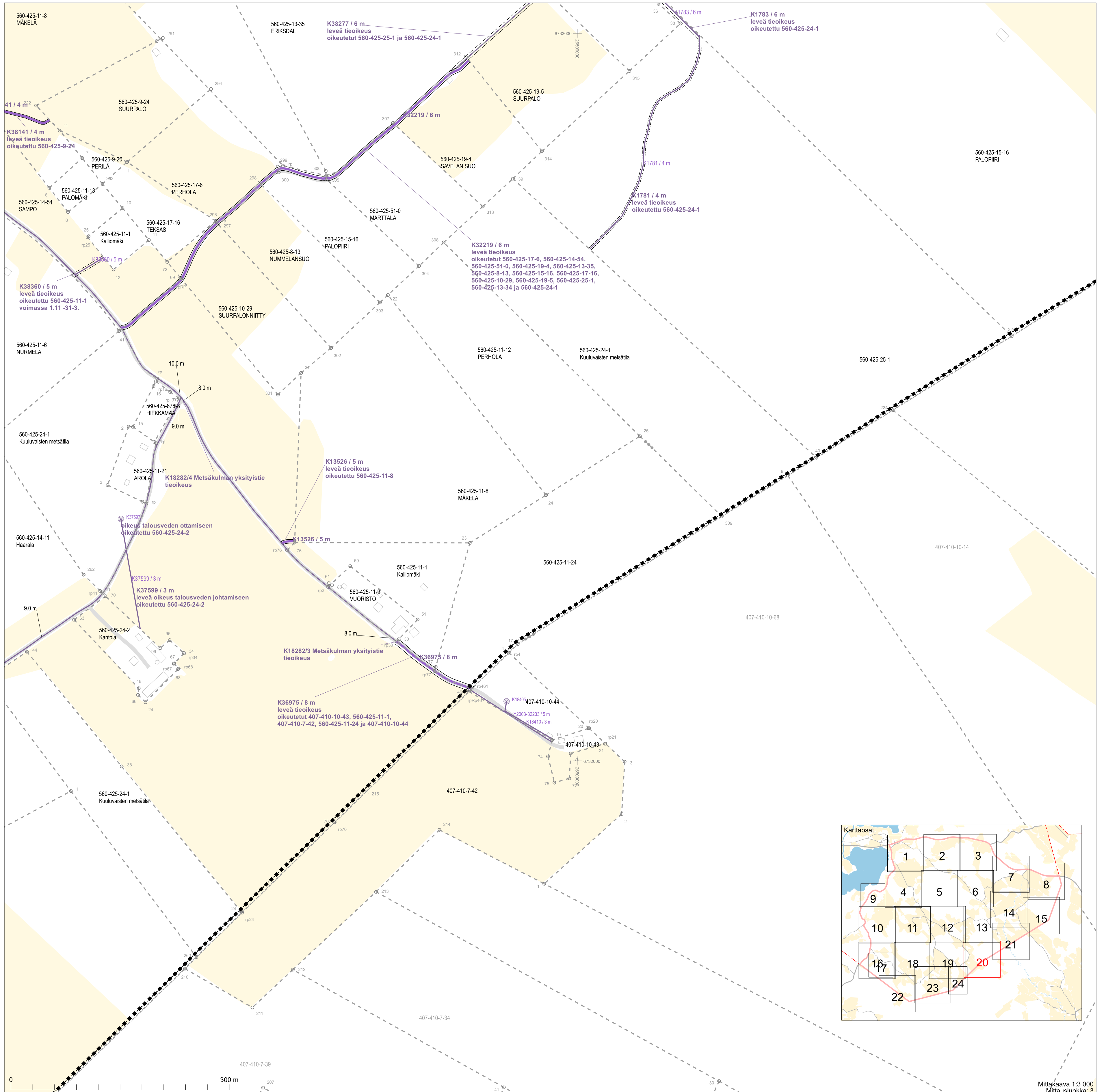




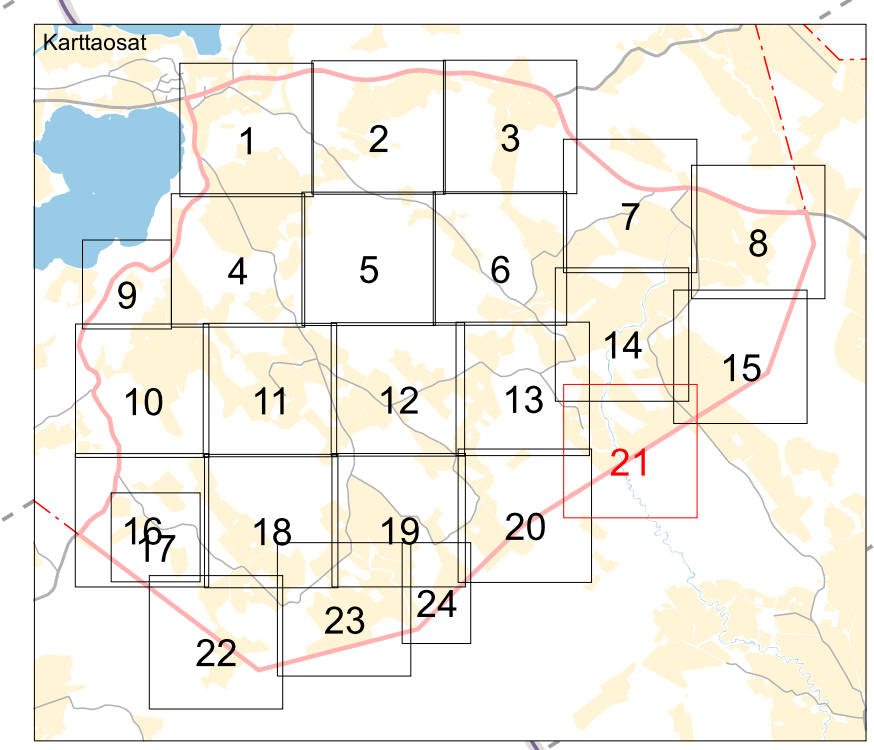
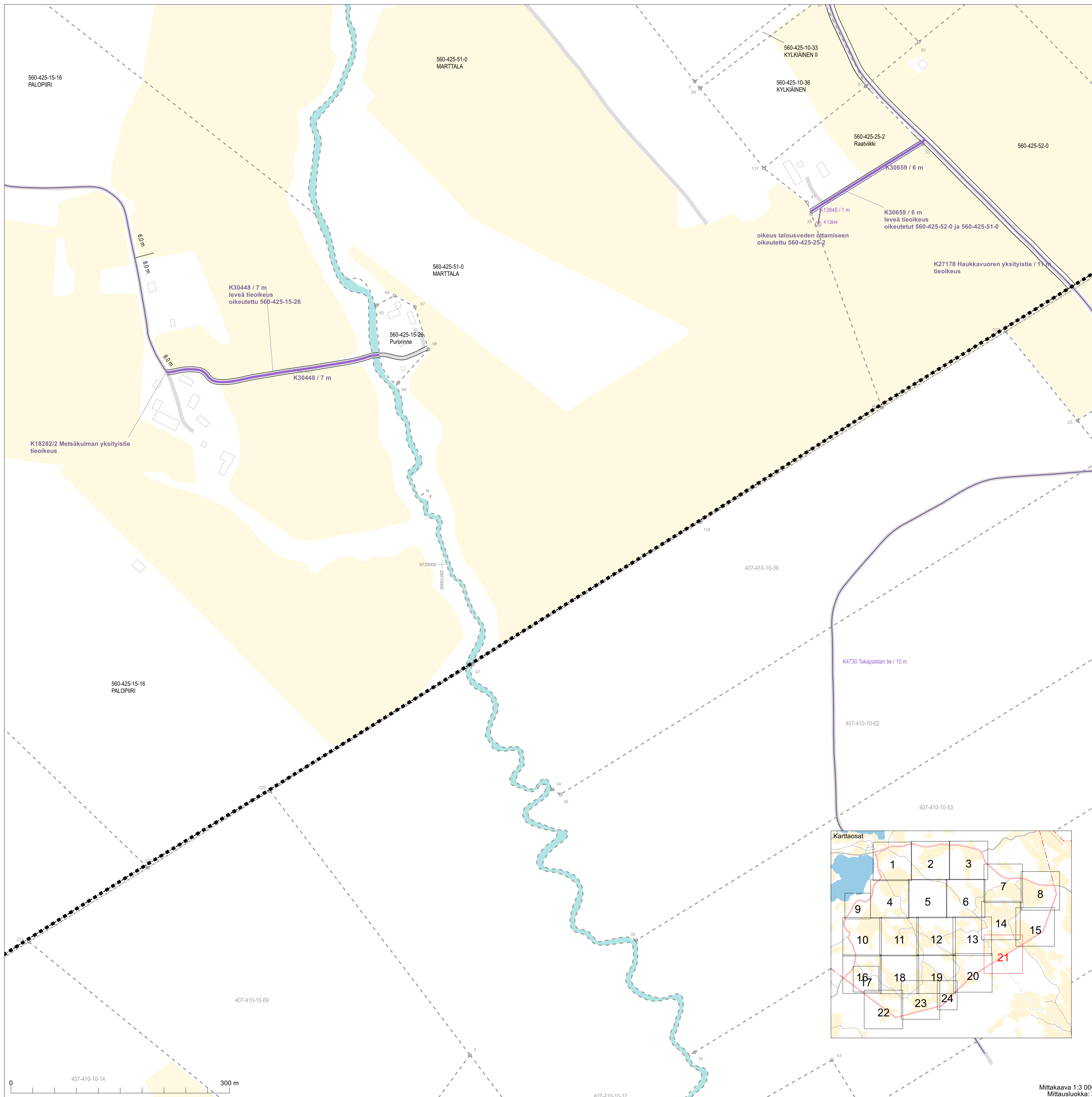


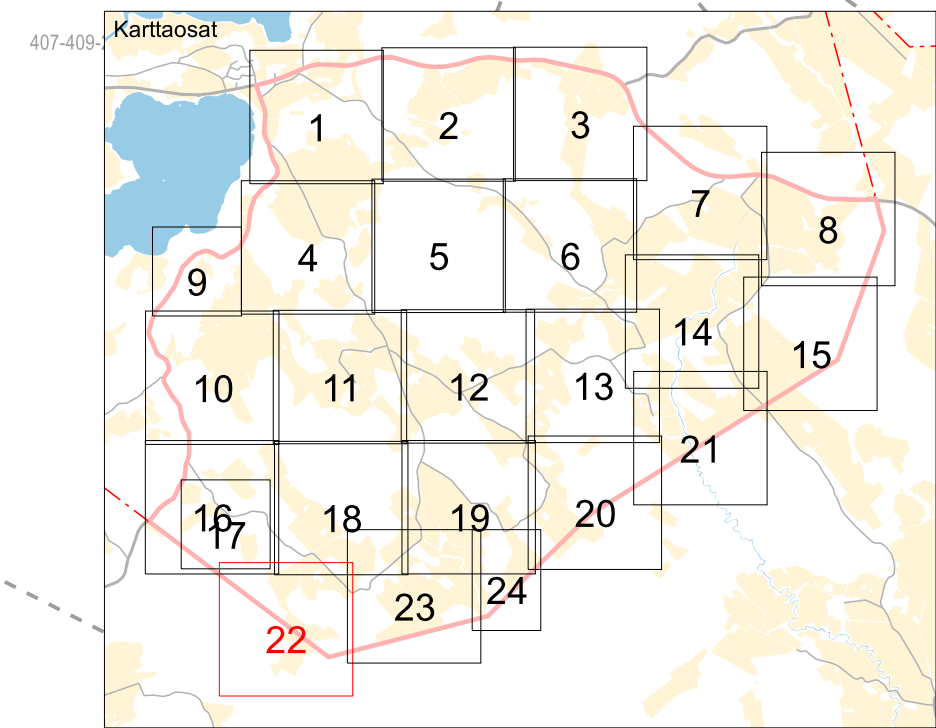
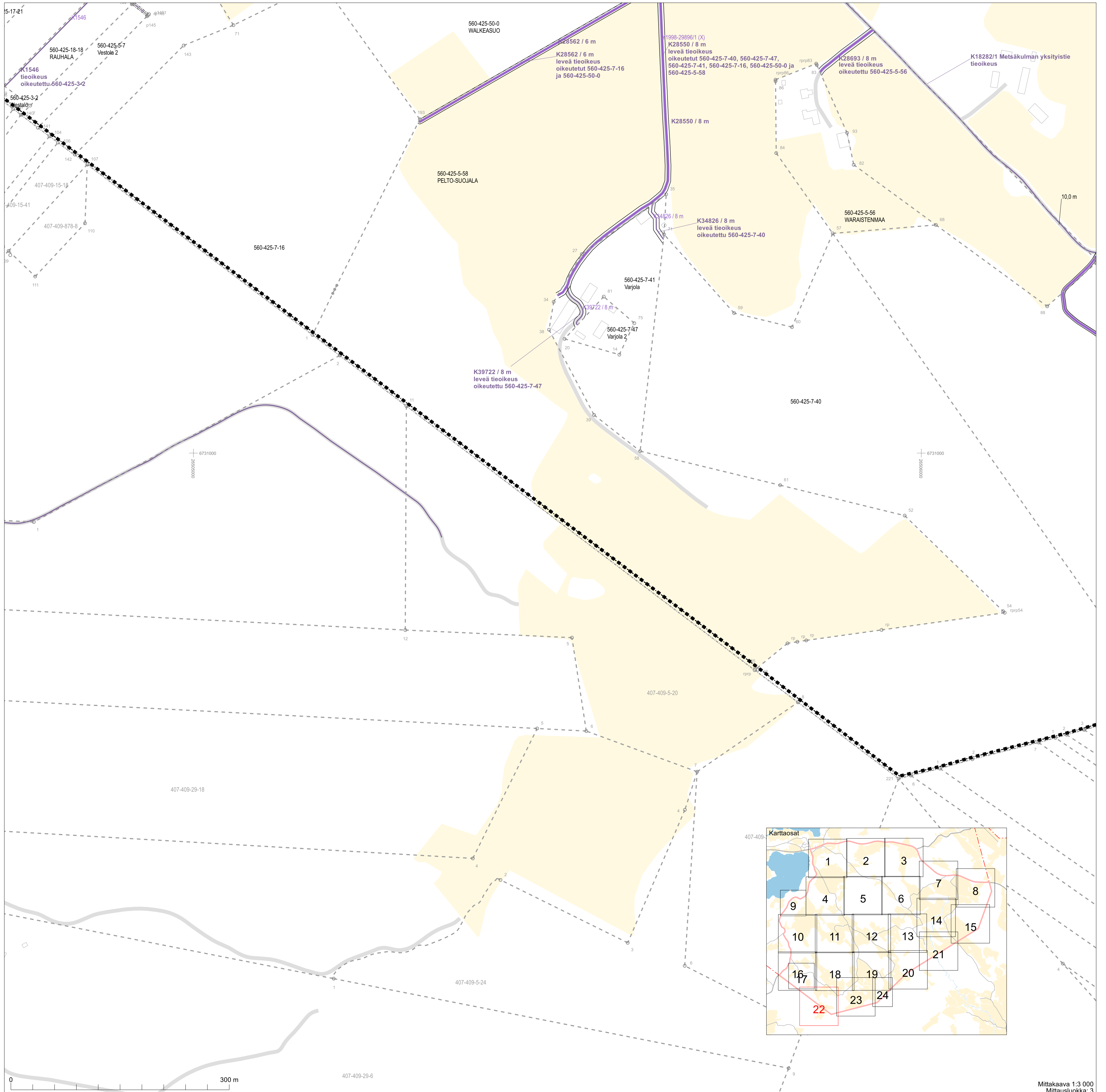




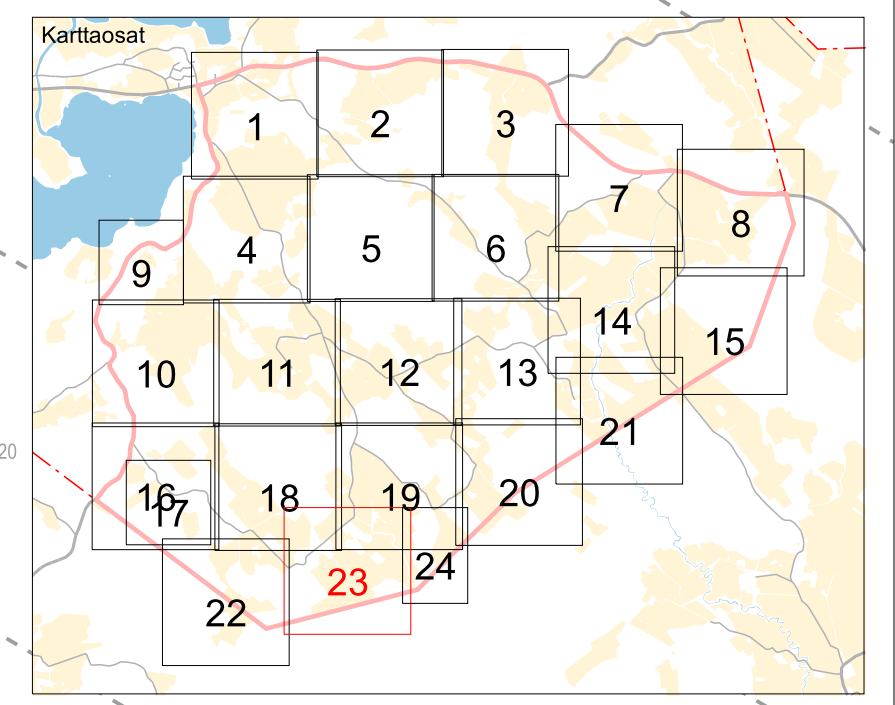
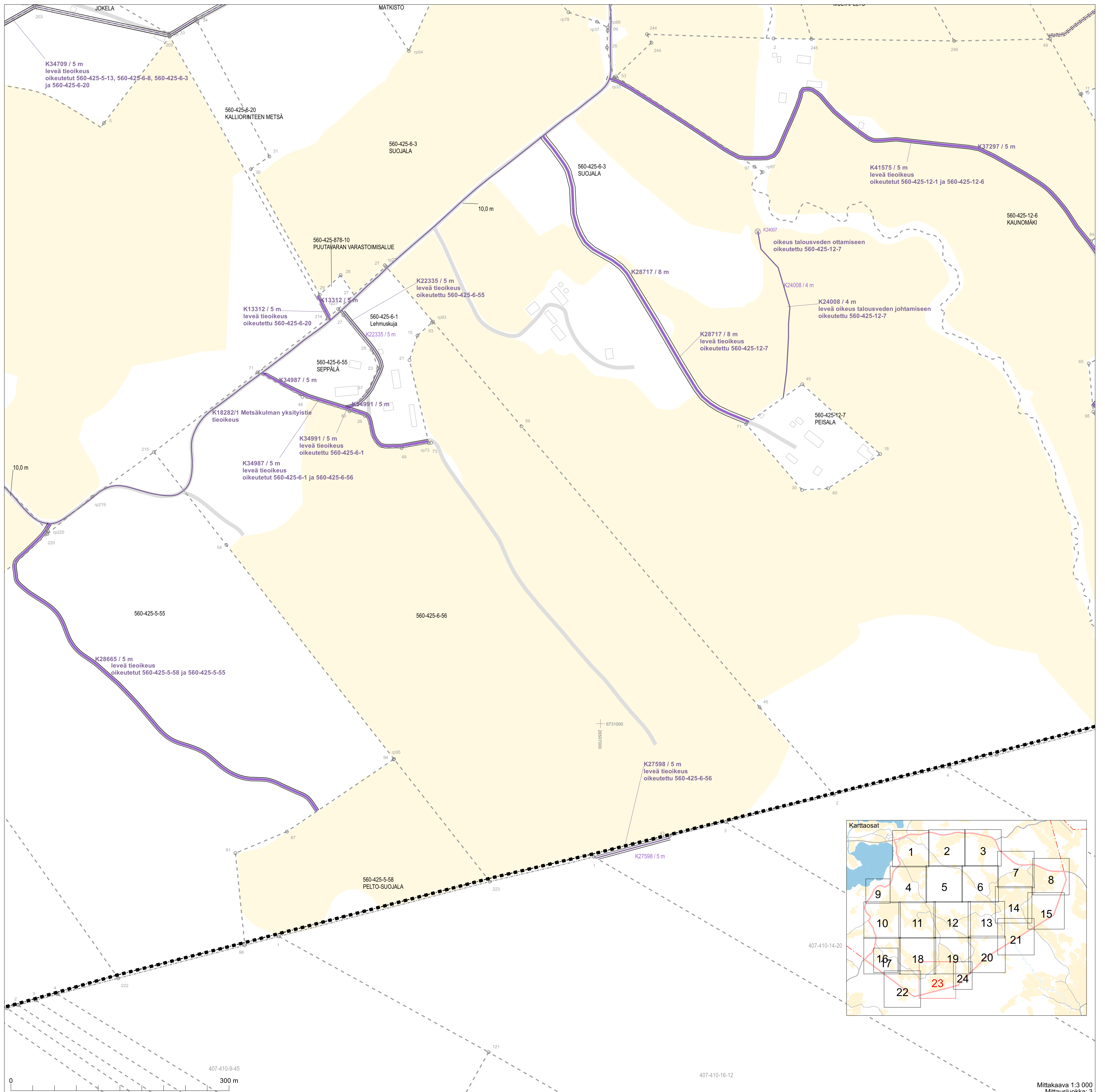


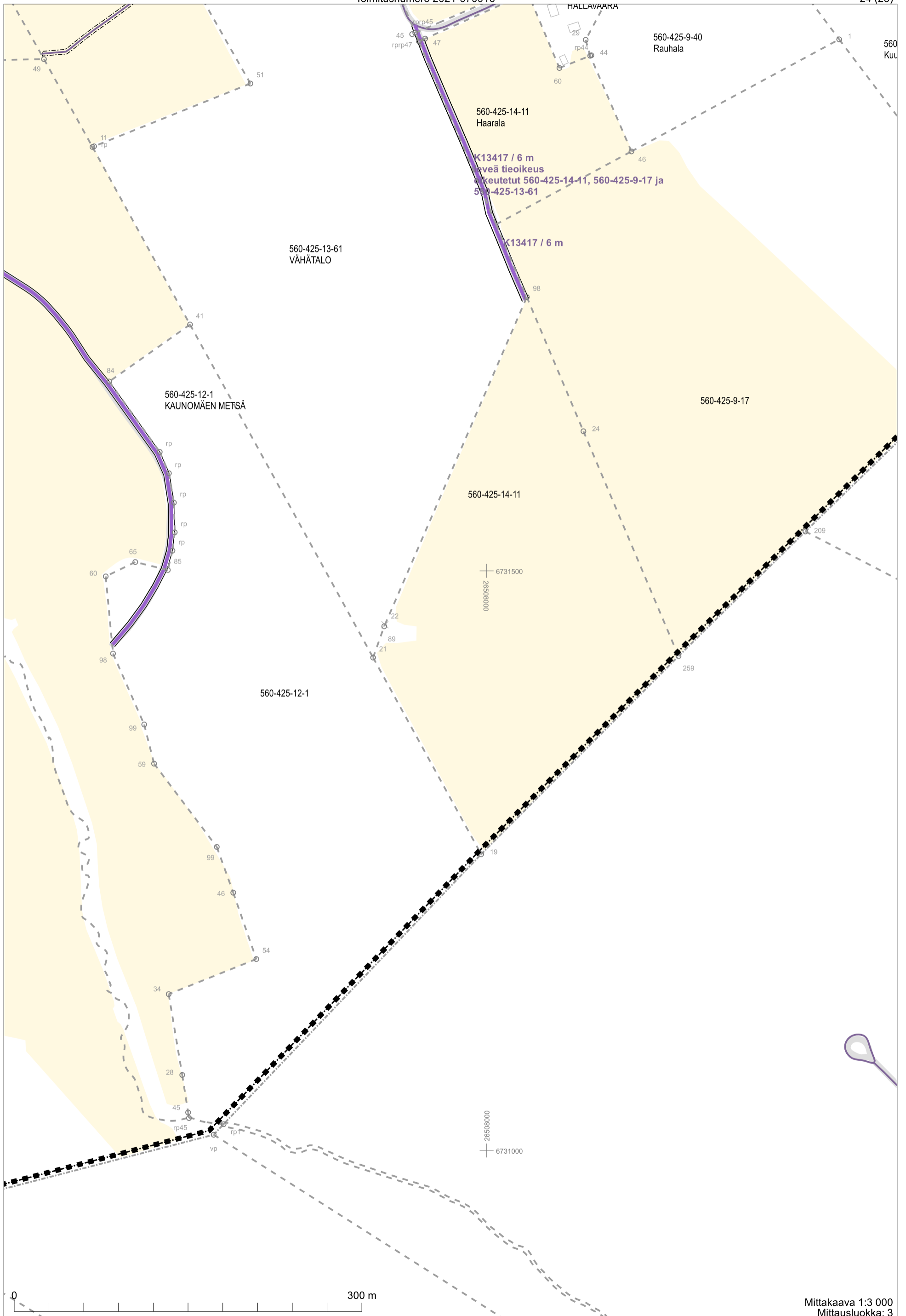




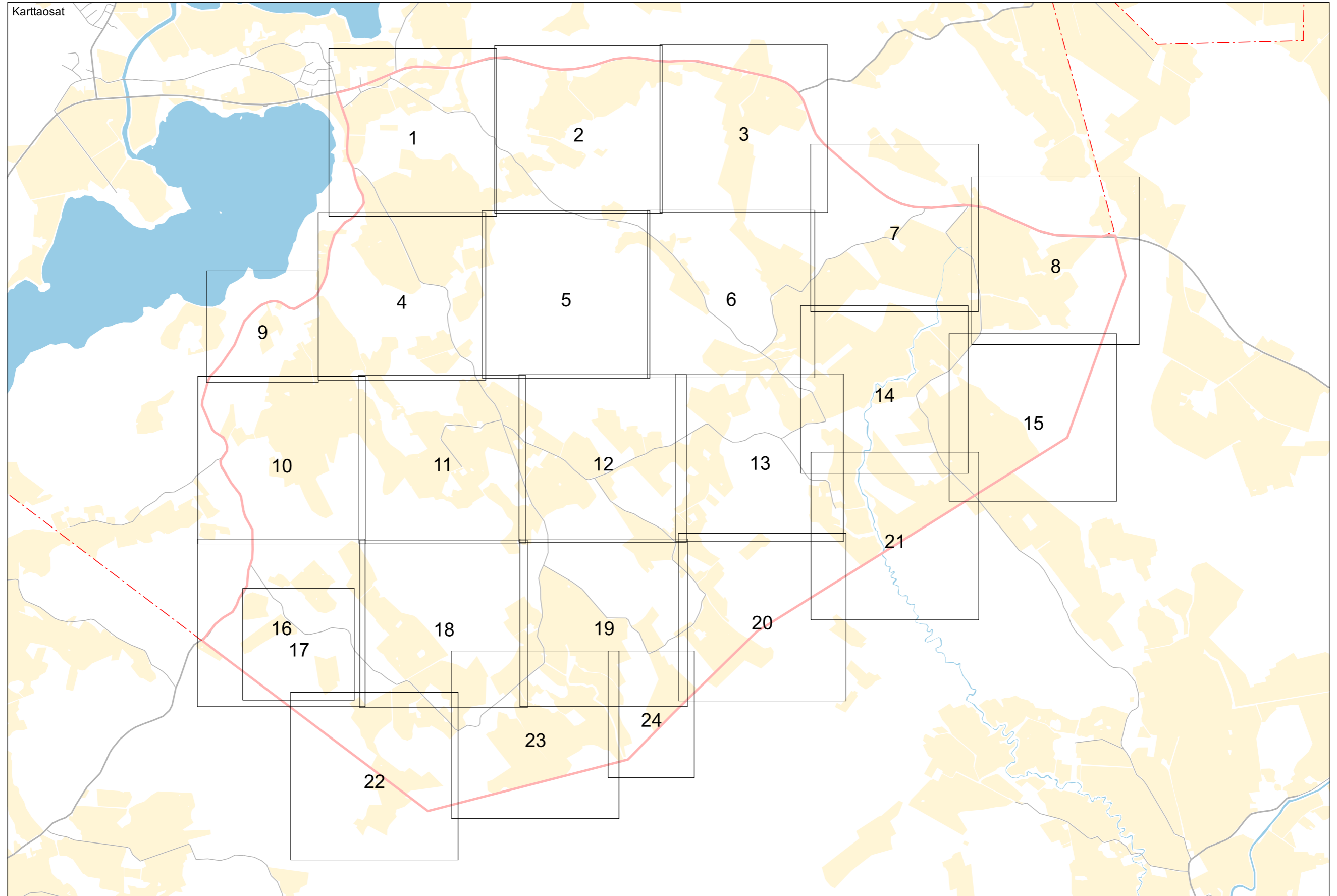

















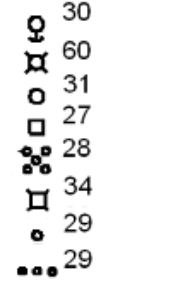






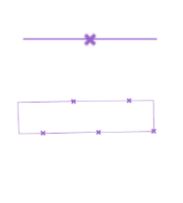



























































## Toimituskartan selite

	Toimituksessa vahvistettu tai uusi	Toimituksessa mukana	Toimituksessa poistettu	Ei mukana toimituksessa
<b>Kiinteistöjen välinen raja</b> <ul style="list-style-type: none"> <li>Tilan tai rekisteriyksikön raja</li> <li>Tontin tai yleisen alueen raja</li> <li>Kuntaraja</li> </ul>	  	  	  	  
<b>Kiinteistötunnus</b> <ul style="list-style-type: none"> <li>Kiinteistö / määräala</li> </ul>	<u>297-411-1-31 (297-411-1-27)</u> (M601) Koivula	297-411-1-27		297-411-1-23
<b>Rajamerkki</b> <ul style="list-style-type: none"> <li>Putkipyykki</li> <li>Maaperäkivipyykki</li> <li>Yksikivinen pyykki</li> <li>Nelikulmainen pyykki</li> <li>Viisikivinen pyykki</li> <li>Viisipaaluinen pyykki</li> <li>Rajapiste</li> <li>Rajaviitta</li> </ul>	       	       	       	       
<b>Rajan pituus</b> <ul style="list-style-type: none"> <li>Rajamitta</li> <li>Rajamitta ja lisämitta</li> </ul>	31.0 21.0+2.5	31.0 21.0+2.5		
<b>Muu rajamerkkien välinen etäisyys (sidemitta)</b>				
<b>Käyttöoikeus ja sen tunnus</b> <ul style="list-style-type: none"> <li>Tieoikeus, osan numero, leveys</li> <li>Muu linjamainen oikeus</li> <li>Alueellinen oikeus / maantien suoja-alue / näkemäalueen raja</li> <li>Vedenotto-oikeus</li> </ul>	  	  	  	  
<b>Maastokuvio</b> <ul style="list-style-type: none"> <li>Tunnus</li> <li>Raja</li> </ul>	2 	2 		
<b>Yksityistien vaikutusalueen rajaus</b>				
<b>Muut mahdolliset merkit</b> <ul style="list-style-type: none"> <li>Yksityistien liittymä</li> <li>Maatalousliittymä</li> <li>Kaivo</li> <li>Tien keskilinjan piste</li> </ul>	    	    		

Maaston havainnollistamiseksi saatetaan toimituskartalla esittää myös maastokartan rakennuksia ja teitä (harmaa), vesialueita (sininen) ja mahdollisesti myös muita kohteita. Toimituskartalla olevia koordinaattiristejä ja -lukuja voidaan käyttää paikantamisen apuna maastossa. Asemakaava-alueella näytetään kaavan mukainen käyttötarkoituksen lyhenne (esim. AO).