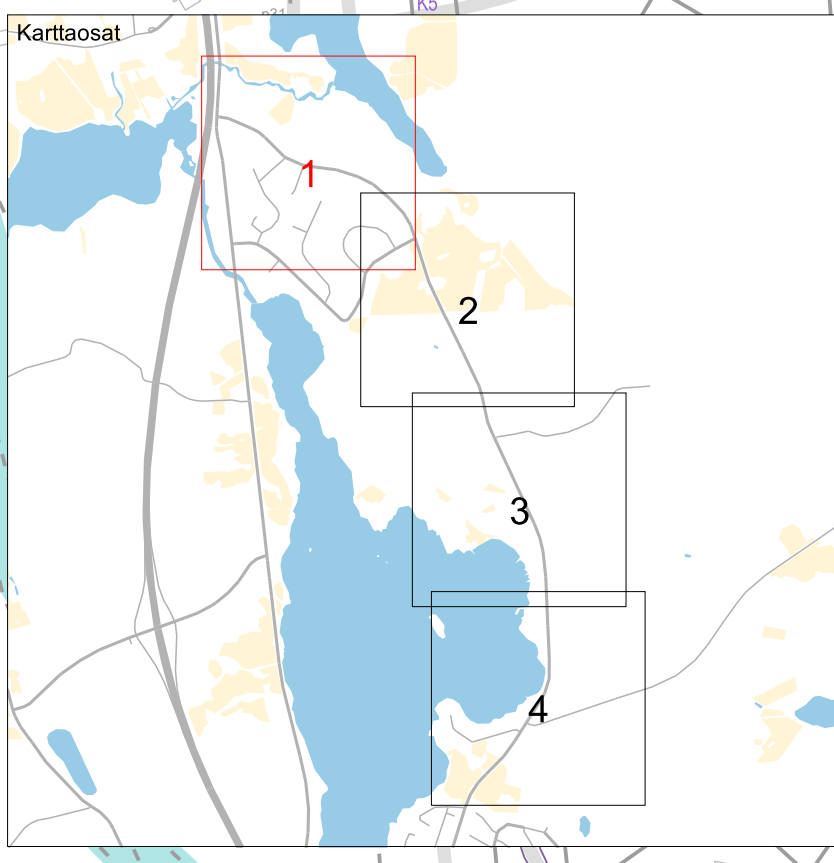




Maantietoitus rajan määrämiseksi  
Kohde: Maantien 16711, 179-895-1-6711  
rajaaminen väillä mt 16715 liittymä - Matinmäki  
Kunta: 179 Jyväskylä

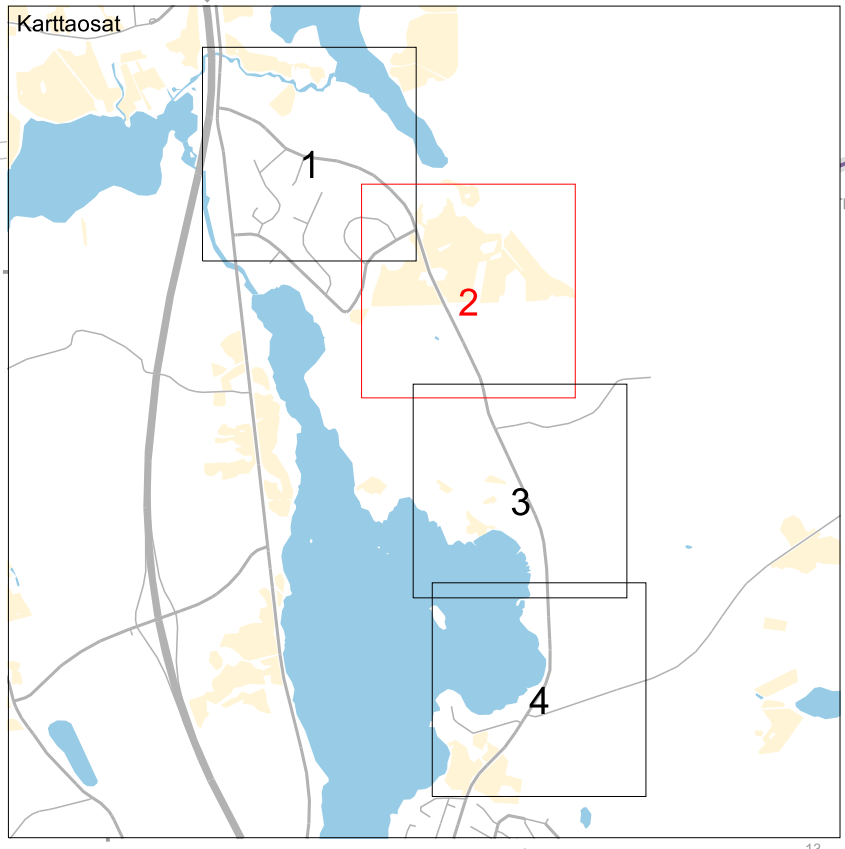
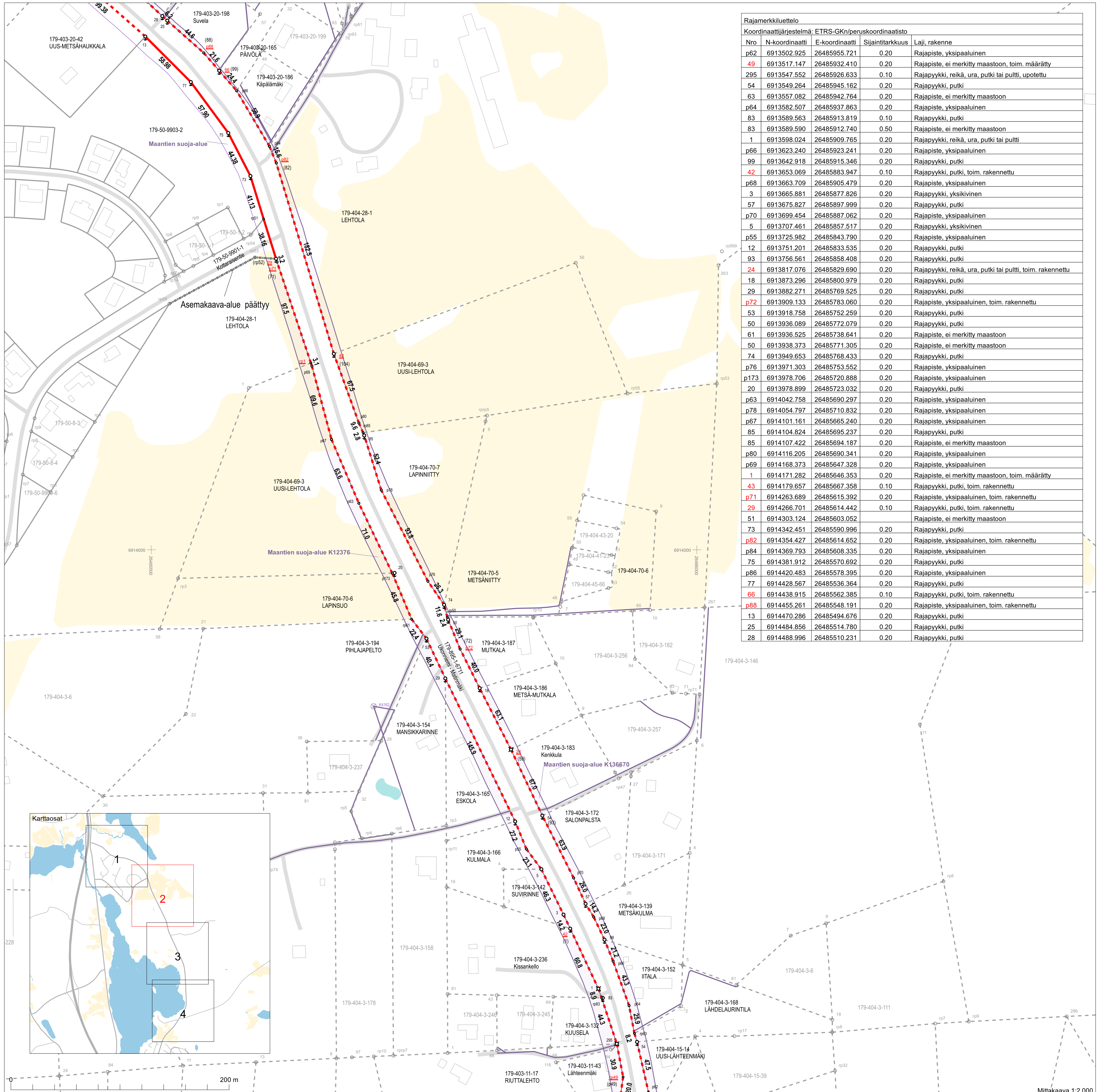


Asemakaava-alue alkaa  
Asemakaava-alue päättyy

Mittakaava 1:2 000

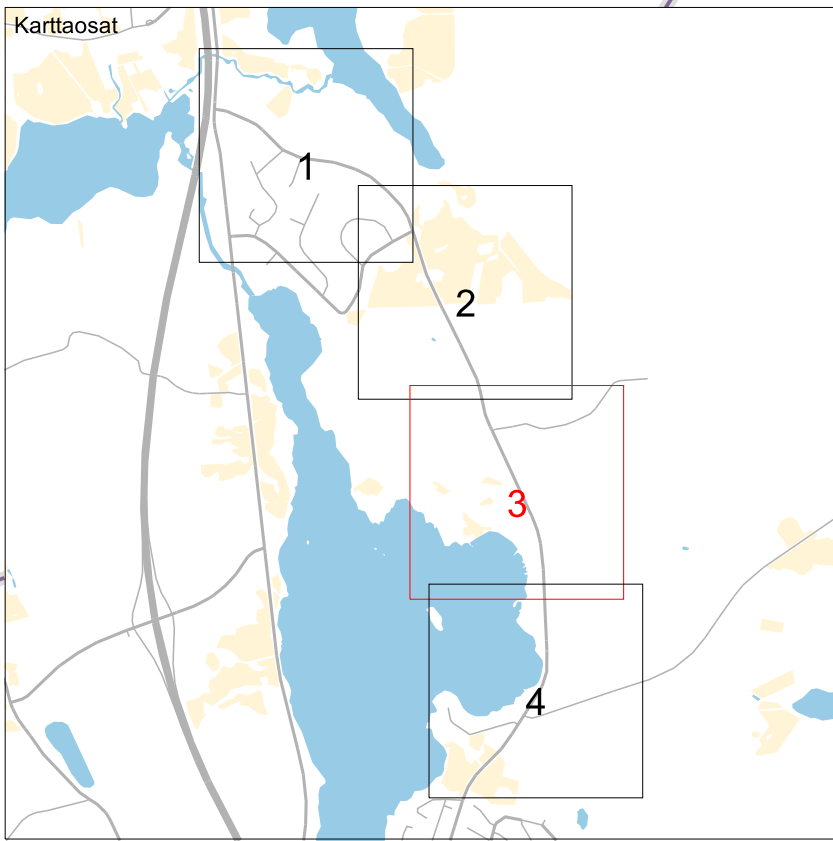
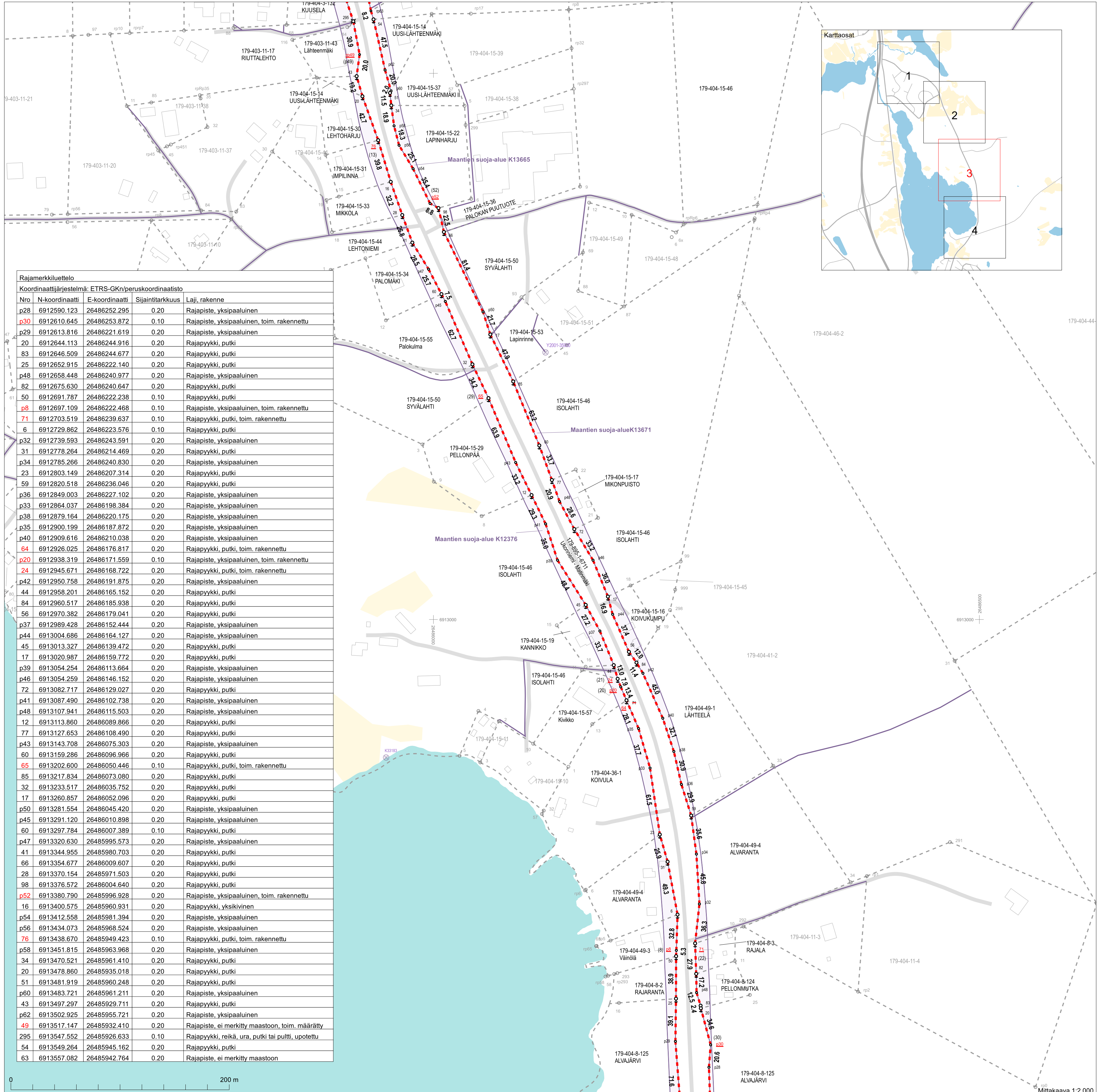
Koordinaattijärjestelmä: ETRS-GKN/peruskkoordinaatisto





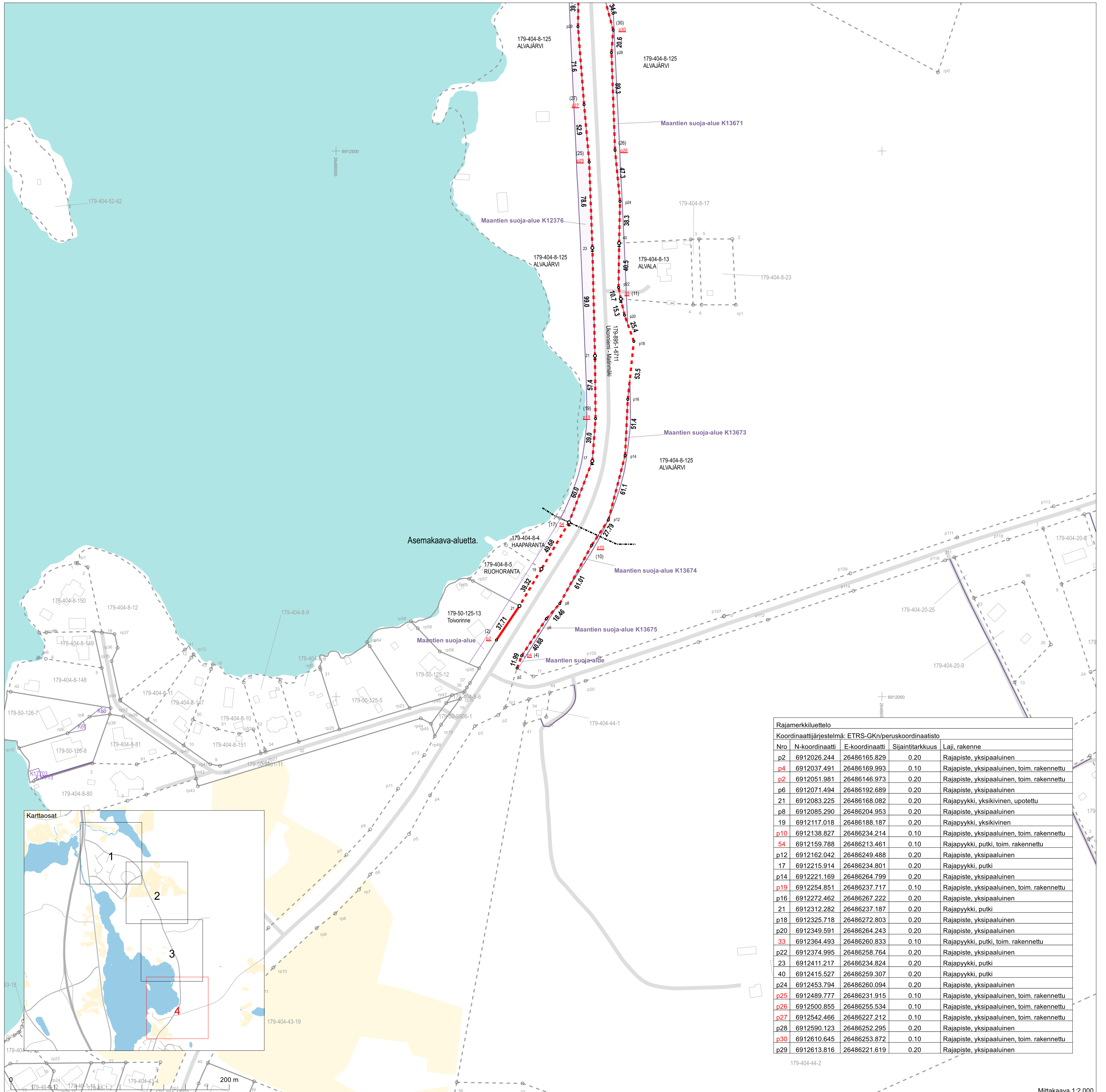
Rajamerkituettelo				
Koordinaattijärjestelmä: ETRS-GK/Peruskoordinaatio				
Nro	N-koordinaatti	E-koordinaatti	Sijaintitarkkuus	Laji, rakenne
p62	6913502.925	26485955.721	0.20	Rajapiste, yksipaaluinen
49	6913517.147	26485932.410	0.20	Rajapiste, ei merkitty maastoon, toim. määrätty
295	6913547.552	26485926.633	0.10	Rajapyykki, reikä, ura, putki tai pultti, upotettu
54	6913549.264	26485945.162	0.20	Rajapyykki, putki
63	6913557.082	26485942.764	0.20	Rajapiste, ei merkitty maastoon
p64	6913582.507	26485937.863	0.20	Rajapiste, yksipaaluinen
83	6913589.563	26485913.819	0.10	Rajapyykki, putki
83	6913589.590	26485912.740	0.50	Rajapiste, ei merkitty maastoon
1	6913598.024	26485909.765	0.20	Rajapyykki, reikä, ura, putki tai pultti
p66	6913623.240	26485923.241	0.20	Rajapiste, yksipaaluinen
99	6913642.918	26485915.346	0.20	Rajapyykki, putki
42	6913653.069	26485883.947	0.10	Rajapyykki, putki, toim. rakennettu
p68	6913663.709	26485905.479	0.20	Rajapiste, yksipaaluinen
3	6913665.881	26485877.826	0.20	Rajapyykki, yksikivinen
57	6913675.827	26485897.999	0.20	Rajapyykki, putki
p70	6913699.454	26485887.062	0.20	Rajapiste, yksipaaluinen
5	6913707.461	26485857.517	0.20	Rajapyykki, yksikivinen
p55	6913725.982	26485843.790	0.20	Rajapiste, yksipaaluinen
12	6913751.201	26485833.535	0.20	Rajapyykki, putki
93	6913756.561	26485858.408	0.20	Rajapyykki, putki
24	6913817.076	26485829.690	0.20	Rajapyykki, reikä, ura, putki tai pultti, toim. rakennettu
18	6913873.296	26485800.979	0.20	Rajapyykki, putki
29	6913882.271	26485769.525	0.20	Rajapyykki, putki
p72	6913909.133	26485783.060	0.20	Rajapiste, yksipaaluinen, toim. rakennettu
53	6913918.758	26485752.259	0.20	Rajapyykki, putki
50	6913936.089	26485772.079	0.20	Rajapyykki, putki
61	6913936.525	26485738.641	0.20	Rajapiste, ei merkitty maastoon
50	6913938.373	26485771.305	0.20	Rajapiste, ei merkitty maastoon
74	6913949.653	26485768.433	0.20	Rajapyykki, putki
p76	6913971.303	26485753.552	0.20	Rajapiste, yksipaaluinen
p173	6913978.706	26485720.888	0.20	Rajapiste, yksipaaluinen
20	6913978.899	26485723.032	0.20	Rajapyykki, putki
p63	6914042.758	26485690.297	0.20	Rajapiste, yksipaaluinen
p78	6914054.797	26485710.832	0.20	Rajapiste, yksipaaluinen
p67	6914101.161	26485665.240	0.20	Rajapiste, yksipaaluinen
85	6914104.824	26485695.237	0.20	Rajapyykki, putki
85	6914107.422	26485694.187	0.20	Rajapiste, ei merkitty maastoon
p80	6914116.205	26485690.341	0.20	Rajapiste, yksipaaluinen
p69	6914168.373	26485647.328	0.20	Rajapiste, yksipaaluinen
1	6914171.282	26485646.353	0.20	Rajapiste, ei merkitty maastoon, toim. määrätty
43	6914179.657	26485667.358	0.10	Rajapyykki, putki, toim. rakennettu
p71	6914263.689	26485615.392	0.20	Rajapiste, yksipaaluinen, toim. rakennettu
29	6914266.701	26485614.442	0.10	Rajapyykki, putki, toim. rakennettu
51	6914303.124	26485603.052	0.20	Rajapiste, ei merkitty maastoon
73	6914342.451	26485590.996	0.20	Rajapyykki, putki
p82	6914354.427	26485614.652	0.20	Rajapiste, yksipaaluinen, toim. rakennettu
p84	6914369.793	26485608.335	0.20	Rajapiste, yksipaaluinen
75	6914381.912	26485570.692	0.20	Rajapyykki, putki
p86	6914420.483	26485578.395	0.20	Rajapiste, yksipaaluinen
77	6914428.567	26485536.364	0.20	Rajapyykki, putki
66	6914438.915	26485562.385	0.10	Rajapyykki, putki, toim. rakennettu
p88	6914455.261	26485548.191	0.20	Rajapiste, yksipaaluinen, toim. rakennettu
13	6914470.286	26485494.676	0.20	Rajapyykki, putki
25	6914484.856	26485514.780	0.20	Rajapyykki, putki
28	6914488.996	26485510.231	0.20	Rajapyykki, putki



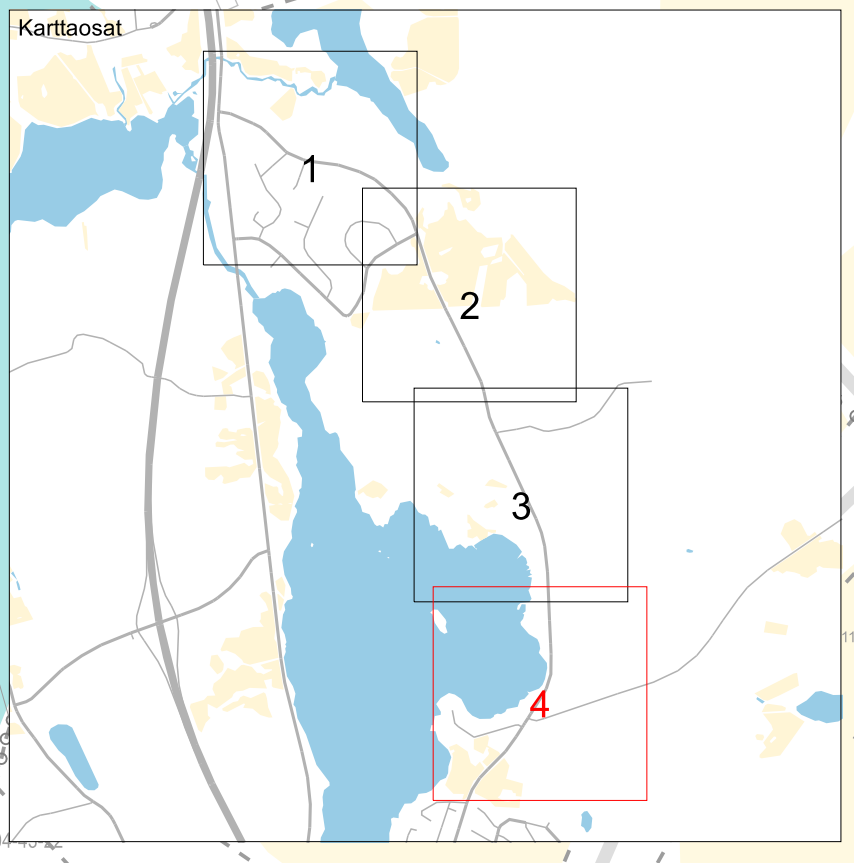


Rajamerkkiluettelo				
Koordinaattijärjestelmä: ETRS-GKN/peruskoordinaatio				
Nro	N-koordinaatti	E-koordinaatti	Sijaintitarkkuus	Laji, rakenne
p28	6912690.123	26486252.295	0.20	Rajapiste, yksipaaluinen
p30	6912610.645	26486253.872	0.10	Rajapiste, yksipaaluinen, toim. rakennettu
p29	6912613.816	26486221.619	0.20	Rajapiste, yksipaaluinen
20	6912644.113	26486244.916	0.20	Rajapyykki, putki
83	6912646.509	26486244.677	0.20	Rajapyykki, putki
25	6912652.915	26486222.140	0.20	Rajapyykki, putki
p48	6912658.448	26486240.977	0.20	Rajapiste, yksipaaluinen
82	6912675.630	26486240.647	0.20	Rajapyykki, putki
50	6912691.787	26486222.238	0.10	Rajapyykki, putki
p8	6912697.109	26486222.468	0.10	Rajapiste, yksipaaluinen, toim. rakennettu
71	6912703.519	26486239.637	0.10	Rajapyykki, putki, toim. rakennettu
6	6912729.862	26486223.576	0.10	Rajapyykki, putki
p32	6912739.593	26486243.591	0.20	Rajapiste, yksipaaluinen
31	6912778.264	26486214.469	0.20	Rajapyykki, putki
p34	6912785.266	26486240.830	0.20	Rajapiste, yksipaaluinen
23	6912803.149	26486207.314	0.20	Rajapyykki, putki
59	6912820.518	26486236.046	0.20	Rajapyykki, putki
p36	6912849.003	26486227.102	0.20	Rajapiste, yksipaaluinen
p33	6912864.037	26486198.384	0.20	Rajapiste, yksipaaluinen
p38	6912879.164	26486220.175	0.20	Rajapiste, yksipaaluinen
p35	6912900.199	26486187.872	0.20	Rajapiste, yksipaaluinen
p40	6912909.616	26486210.038	0.20	Rajapiste, yksipaaluinen
64	6912926.025	26486176.817	0.20	Rajapyykki, putki, toim. rakennettu
p20	6912938.319	26486171.559	0.10	Rajapiste, yksipaaluinen, toim. rakennettu
24	6912945.671	26486168.722	0.20	Rajapyykki, putki, toim. rakennettu
p42	6912950.758	26486191.875	0.20	Rajapiste, yksipaaluinen
44	6912958.201	26486165.152	0.20	Rajapyykki, putki
84	6912960.517	26486185.938	0.20	Rajapyykki, putki
56	6912970.382	26486179.041	0.20	Rajapyykki, putki
p37	6912989.428	26486152.444	0.20	Rajapiste, yksipaaluinen
p44	6913004.686	26486164.127	0.20	Rajapiste, yksipaaluinen
45	6913013.327	26486139.472	0.20	Rajapyykki, putki
17	6913020.987	26486159.772	0.20	Rajapyykki, putki
p39	6913054.254	26486113.664	0.20	Rajapiste, yksipaaluinen
p46	6913054.259	26486146.152	0.20	Rajapiste, yksipaaluinen
72	6913082.717	26486129.027	0.20	Rajapyykki, putki
p41	6913087.490	26486102.738	0.20	Rajapiste, yksipaaluinen
p48	6913107.941	26486115.503	0.20	Rajapiste, yksipaaluinen
12	6913113.860	26486089.866	0.20	Rajapyykki, putki
77	6913127.653	26486108.490	0.20	Rajapyykki, putki
p43	6913143.708	26486075.303	0.20	Rajapiste, yksipaaluinen
60	6913159.286	26486096.966	0.20	Rajapyykki, putki
65	6913202.600	26486050.446	0.10	Rajapyykki, putki, toim. rakennettu
85	6913217.834	26486073.080	0.20	Rajapyykki, putki
32	6913233.517	26486035.752	0.20	Rajapyykki, putki
17	6913260.857	26486052.096	0.20	Rajapyykki, putki
p50	6913281.554	26486045.420	0.20	Rajapiste, yksipaaluinen
p45	6913291.120	26486010.898	0.20	Rajapiste, yksipaaluinen
60	6913297.784	26486007.389	0.10	Rajapyykki, putki
p47	6913320.630	26485995.573	0.20	Rajapiste, yksipaaluinen
41	6913344.955	26485980.703	0.20	Rajapyykki, putki
66	6913354.677	26486009.607	0.20	Rajapyykki, putki
28	6913370.154	26485971.503	0.20	Rajapyykki, putki
98	6913376.572	26486004.640	0.20	Rajapyykki, putki
p52	6913380.790	26485996.928	0.20	Rajapiste, yksipaaluinen, toim. rakennettu
16	6913400.575	26485960.931	0.20	Rajapyykki, yksikivinen
p54	6913412.558	26485981.394	0.20	Rajapiste, yksipaaluinen
p56	6913434.073	26485968.524	0.20	Rajapiste, yksipaaluinen
76	6913438.670	26485949.423	0.10	Rajapyykki, putki, toim. rakennettu
p58	6913451.815	26485963.968	0.20	Rajapiste, yksipaaluinen
34	6913470.521	26485961.410	0.20	Rajapyykki, putki
20	6913478.860	26485935.018	0.20	Rajapyykki, putki
51	6913481.919	26485960.248	0.20	Rajapyykki, putki
p60	6913483.721	26485961.211	0.20	Rajapiste, yksipaaluinen
43	6913497.297	26485929.711	0.20	Rajapyykki, putki
p62	6913502.925	26485955.721	0.20	Rajapiste, yksipaaluinen
49	6913517.147	26485932.410	0.20	Rajapiste, ei merkitty maastoon, toim. määrätty
295	6913547.552	26485926.633	0.10	Rajapyykki, reikä, ura, putki tai pultti, upotettu
54	6913549.264	26485945.162	0.20	Rajapyykki, putki
63	6913557.082	26485942.764	0.20	Rajapiste, ei merkitty maastoon













































































Rajamerkilluettelo				
Koordinaattijärjestelmä: ETRS-GKn/peruskoordinaatisto				
Nro	N-koordinaatti	E-koordinaatti	Sijaintitarkkuus	Laji, rakenne
p2	6912026.244	26486165.829	0.20	Rajapiste, yksipaaluinen
p4	6912037.491	26486169.993	0.10	Rajapiste, yksipaaluinen, toim. rakennettu
p2	6912051.981	26486146.973	0.20	Rajapiste, yksipaaluinen, toim. rakennettu
p6	6912071.494	26486192.689	0.20	Rajapiste, yksipaaluinen
21	6912083.225	26486168.082	0.20	Rajapyykki, yksikivinen, upotettu
p8	6912085.290	26486204.953	0.20	Rajapiste, yksipaaluinen
19	6912117.018	26486188.187	0.20	Rajapyykki, yksikivinen
p10	6912138.827	26486234.214	0.10	Rajapiste, yksipaaluinen, toim. rakennettu
54	6912159.788	26486213.461	0.10	Rajapyykki, putki, toim. rakennettu
p12	6912162.042	26486249.488	0.20	Rajapiste, yksipaaluinen
17	6912215.914	26486234.801	0.20	Rajapyykki, putki
p14	6912221.169	26486264.799	0.20	Rajapiste, yksipaaluinen
p19	6912254.851	26486237.717	0.10	Rajapiste, yksipaaluinen, toim. rakennettu
p16	6912272.462	26486267.222	0.20	Rajapiste, yksipaaluinen
21	6912312.282	26486237.187	0.20	Rajapyykki, putki
p18	6912325.718	26486272.803	0.20	Rajapiste, yksipaaluinen
p20	6912349.591	26486264.243	0.20	Rajapiste, yksipaaluinen
33	6912364.493	26486260.833	0.10	Rajapyykki, putki, toim. rakennettu
p22	6912374.995	26486258.764	0.20	Rajapiste, yksipaaluinen
23	6912411.217	26486234.824	0.20	Rajapyykki, putki
40	6912415.527	26486259.307	0.20	Rajapyykki, putki
p24	6912453.794	26486260.094	0.20	Rajapiste, yksipaaluinen
p25	6912489.777	26486231.915	0.10	Rajapiste, yksipaaluinen, toim. rakennettu
p26	6912500.855	26486255.534	0.10	Rajapiste, yksipaaluinen, toim. rakennettu
p27	6912542.466	26486227.212	0.10	Rajapiste, yksipaaluinen, toim. rakennettu
p28	6912590.123	26486252.295	0.20	Rajapiste, yksipaaluinen
p30	6912610.645	26486253.872	0.10	Rajapiste, yksipaaluinen, toim. rakennettu
p29	6912613.816	26486221.619	0.20	Rajapiste, yksipaaluinen



Karttaosan 1 rajamerkit

Rajamerkkiluettelo				
Koordinaattijärjestelmä: ETRS-GKn/peruskoordinaatisto				
Nro	N-koordinaatti	E-koordinaatti	Sijaintitarkkuus	Laji, rakenne
p71	6914263.689	26485615.392	0.20	Rajapiste, yksipaaluinen, toim. rakennettu
29	6914266.701	26485614.442	0.10	Rajapyykki, putki, toim. rakennettu
51	6914303.124	26485603.052		Rajapiste, ei merkitty maastoon
73	6914342.451	26485590.996	0.20	Rajapyykki, putki
p82	6914354.427	26485614.652	0.20	Rajapiste, yksipaaluinen, toim. rakennettu
p84	6914369.793	26485608.335	0.20	Rajapiste, yksipaaluinen
75	6914381.912	26485570.692	0.20	Rajapyykki, putki
p86	6914420.483	26485578.395	0.20	Rajapiste, yksipaaluinen
77	6914428.567	26485536.364	0.20	Rajapyykki, putki
66	6914438.915	26485562.385	0.10	Rajapyykki, putki, toim. rakennettu
p88	6914455.261	26485548.191	0.20	Rajapiste, yksipaaluinen, toim. rakennettu
13	6914470.286	26485494.676	0.20	Rajapyykki, putki
25	6914484.856	26485514.780	0.20	Rajapyykki, putki
28	6914488.996	26485510.231	0.20	Rajapyykki, putki
27	6914535.905	26485420.045	0.20	Rajapyykki, putki
p64	6914554.110	26485439.686	0.20	Rajapiste, yksipaaluinen, toim. rakennettu
p81	6914555.761	26485384.668	0.20	Rajapiste, yksipaaluinen, toim. rakennettu
p83	6914572.767	26485345.245	0.20	Rajapiste, yksipaaluinen, toim. rakennettu
35	6914579.584	26485323.364	0.20	Rajapyykki, putki
p90	6914580.586	26485397.631	0.20	Rajapiste, yksipaaluinen, toim. rakennettu
p85	6914591.187	26485280.962	0.20	Rajapiste, yksipaaluinen, toim. rakennettu
40	6914597.917	26485350.135	0.20	Rajapyykki, putki
35	6914599.691	26485249.312	0.20	Rajapyykki, putki
p87	6914601.446	26485243.511	0.20	Rajapiste, yksipaaluinen
p89	6914609.274	26485211.549	0.20	Rajapiste, yksipaaluinen
37	6914612.313	26485190.589	0.20	Rajapyykki, putki
38	6914614.249	26485307.522	0.20	Rajapyykki, putki
p91	6914620.474	26485105.713	0.20	Rajapiste, yksipaaluinen, toim. rakennettu
p94	6914624.466	26485280.576	0.20	Rajapiste, yksipaaluinen, toim. rakennettu
5	6914624.426	26485090.975	0.20	Rajapiste, ei merkitty maastoon
p1	6914625.685	26485086.456	0.20	Rajapiste, yksipaaluinen, toim. rakennettu
21	6914629.103	26485252.505	0.10	Rajapyykki, putki
3	6914632.340	26485159.109	0.20	Rajapiste, ei merkitty maastoon, toim. määrätty
32	6914632.761	26485199.210	0.20	Rajapyykki, putki
11	6914635.989	26485050.811	0.10	Rajapyykki, putki
1	6914637.310	26485125.196	0.20	Rajapyykki, yksikivinen
p96	6914640.192	26485107.515	0.20	Rajapiste, yksipaaluinen
p24	6914653.036	26485015.203	0.20	Rajapiste, yksipaaluinen, toim. rakennettu
34	6914655.917	26485009.187	0.20	Rajapyykki, putki
56	6914660.421	26485046.585	0.20	Rajapyykki, putki
36	6914663.605	26485005.671	0.20	Rajapyykki, putki
3	6914666.822	26485001.839	0.20	Rajapiste, ei merkitty maastoon
14	6914691.607	26484997.644	0.10	Rajapyykki, putki, toim. rakennettu
5	6914692.308	26484971.469	0.20	Rajapyykki, yksikivinen
71	6914739.046	26484958.284	0.10	Rajapyykki, putki, toim. rakennettu
16	6914744.736	26484914.911	0.20	Rajapyykki, putki
p95	6914761.631	26484901.232	0.20	Rajapiste, yksipaaluinen
59	6914770.566	26484928.925	0.10	Rajapyykki, putki, toim. rakennettu
p95	6914788.746	26484863.430	0.20	Rajapiste, yksipaaluinen
14	6914793.544	26484901.198	0.10	Rajapyykki, putki
217	6914805.509	26484830.666	0.20	Rajapyykki, putki
10	6914813.938	26484864.792	0.20	Rajapiste, ei merkitty maastoon, toim. määrätty
p1	6914813.665	26484811.348	0.20	Rajapiste, yksipaaluinen, toim. rakennettu
6	6914825.757	26484779.705	0.20	Rajapyykki, yksikivinen
71	6914830.041	26484826.941	0.10	Rajapyykki, putki
2	6914831.552	26484823.390	0.20	Rajapyykki, putki
p97	6914835.809	26484762.481	0.20	Rajapiste, yksipaaluinen
53	6914838.342	26484713.198	0.20	Rajapyykki, ei määritelty
p99	6914842.198	26484742.155	0.20	Rajapiste, yksipaaluinen
32	6914849.375	26484785.554	0.20	Rajapyykki, putki
p4	6914861.677	26484762.201	0.20	Rajapiste, yksipaaluinen
p76	6914885.923	26484723.623	0.20	Rajapiste, yksipaaluinen
76	6914901.195	26484706.761	0.20	Rajapiste, ei merkitty maastoon

	Toimituksessa vahvistettu tai uusi	Toimituksessa mukana	Toimituksessa poistettu	Ei mukana toimituksessa
Kiinteistöjen välinen raja -Tilan tai rekisteriyksikön raja -Tontin tai yleisen alueen raja -Kuntaraja	  	  	  	  
Kiinteistötunnus -Kiinteistö / määräala	<a href="#">297-411-1-31 (297-411-1-27)</a> (M601) Koivula	297-411-1-27		297-411-1-23
Rajamerkki -Putkipyykki -Maaperäkivipyykki -Yksikivinen pyykki -Nelikulmainen pyykki -Viisikivinen pyykki -Viisipaaluinen pyykki -Rajapiste -Rajaviitta	       	       	       	       
Rajan pituus -Rajamitta -Rajamitta ja lisämitta	31.0 21.0+2.5	31.0 21.0+2.5		
Muu rajamerkkien välinen etäisyys (sidemitta)				
Käyttöoikeus ja sen tunnus -Tieoikeus, osan numero, leveys -Muu linjamainen oikeus -Alueellinen oikeus / maantien suoja-alue / näkemäalueen raja -Vedenotto-oikeus	  	  	  	  
Maastokuvio -Tunnus -Raja	2 	2 		
Yksityistien vaikutusalueen rajaus				
Muut mahdolliset merkit -Yksityistien liittymä -Maatalousliittymä -Kaivo -Tien keskilinjän piste	    	    		

Maaston havainnollistamiseksi saatetaan toimituskartalla esittää myös maastokartan rakennuksia ja teitä (harmaa), vesialueita (sininen) ja mahdollisesti myös muita kohteita.

Toimituskartalla olevia koordinaattiristejä ja -lukuja voidaan käyttää paikantamisen apuna maastossa. Asemakaava-alueella näytetään kaavan mukainen käyttötarkoituksen lyhenne (esim. AO).