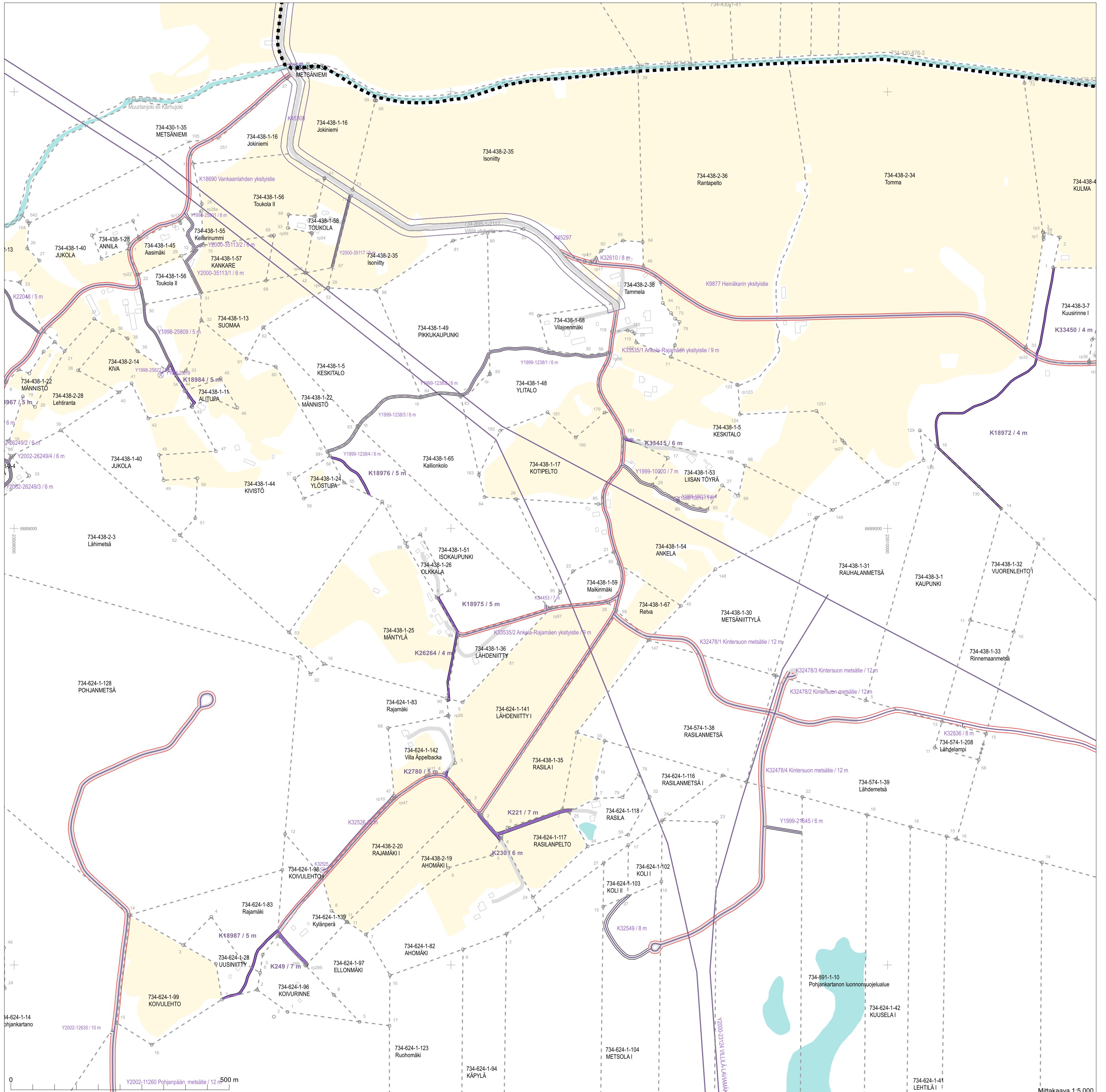


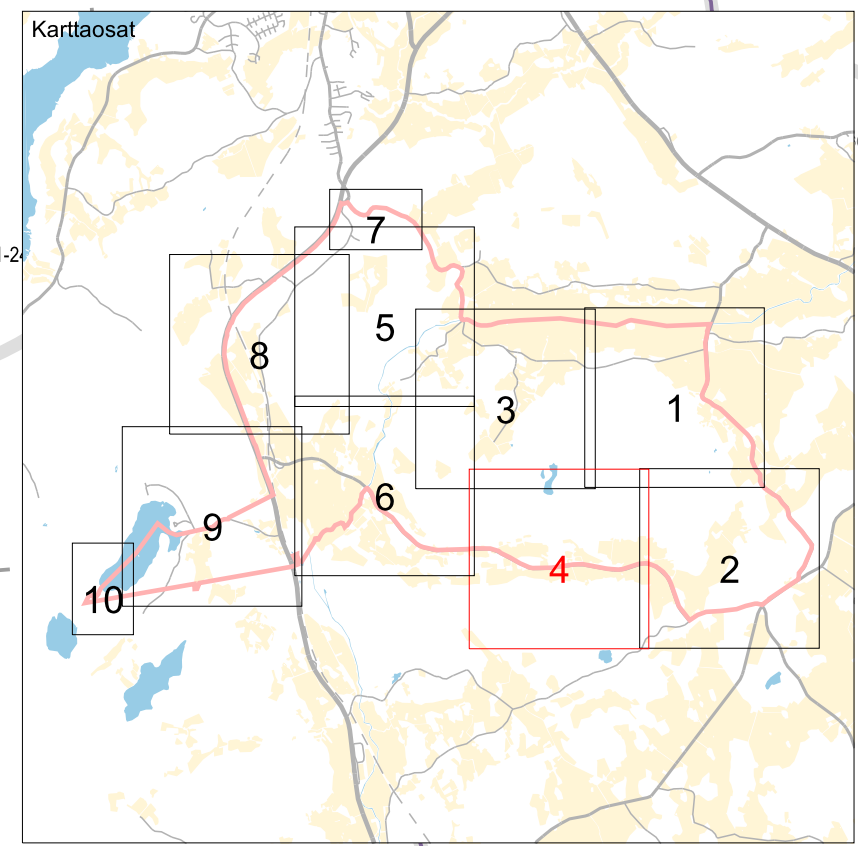
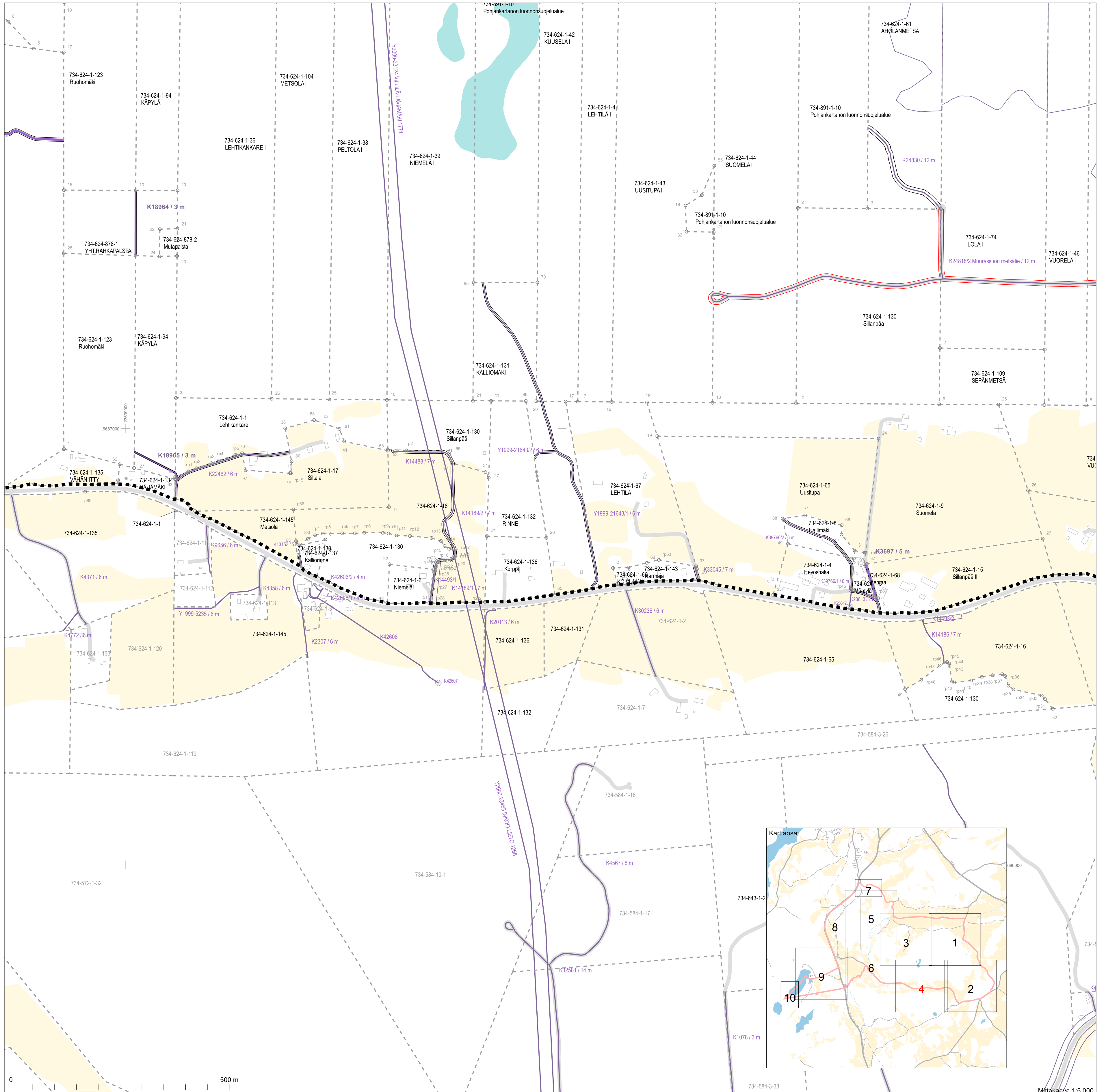
Mittakaava 1:5 000

Koordinaattijärjestelmä: ETRS-GKN/peruskkoordinaatisto

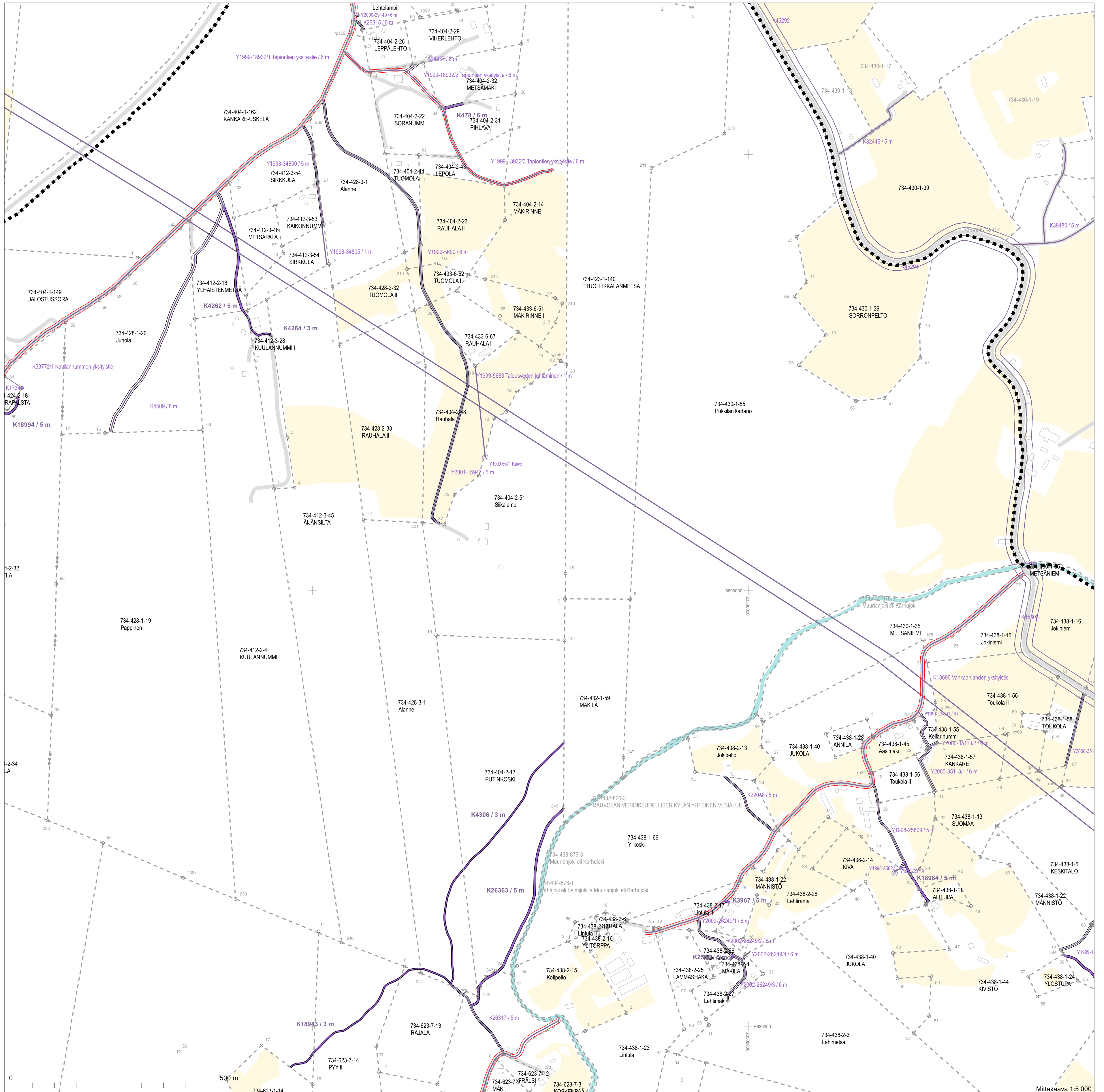










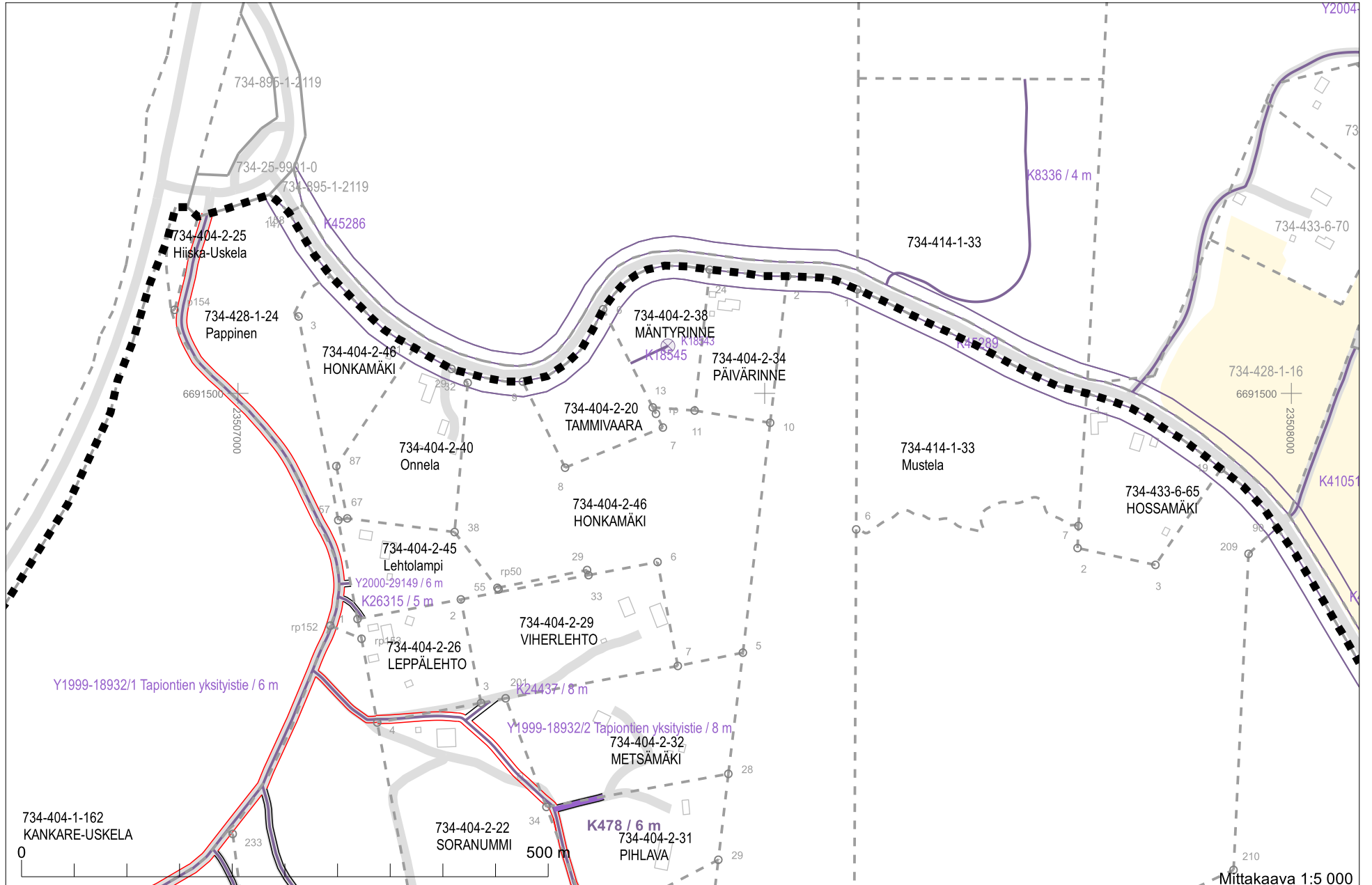


Mittakaava 1:5 000

Koordinaattijärjestelmä: ETRS-GKN/peruskkoordinaatisto

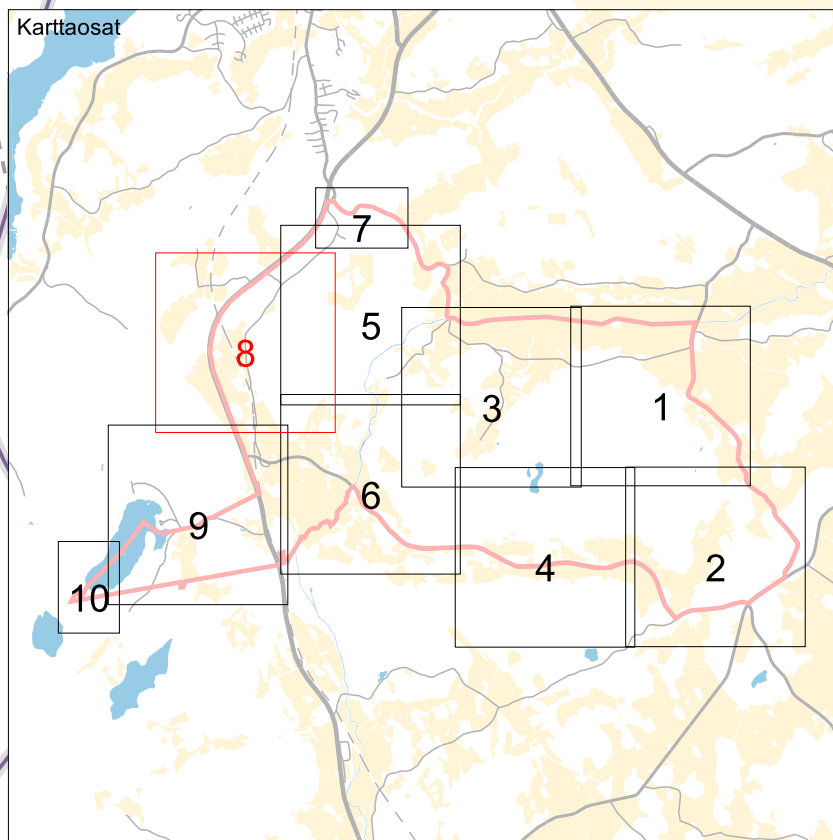
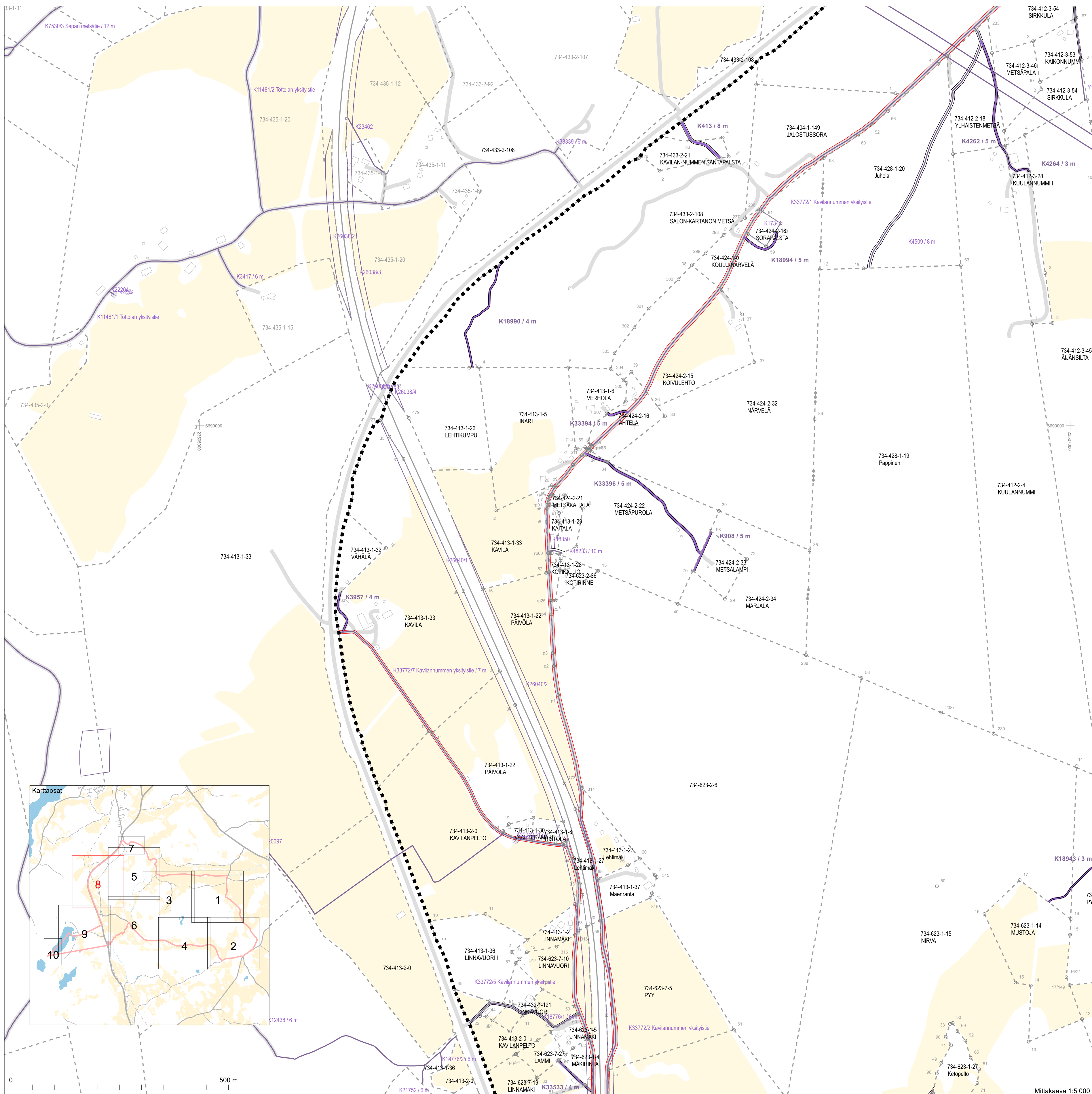




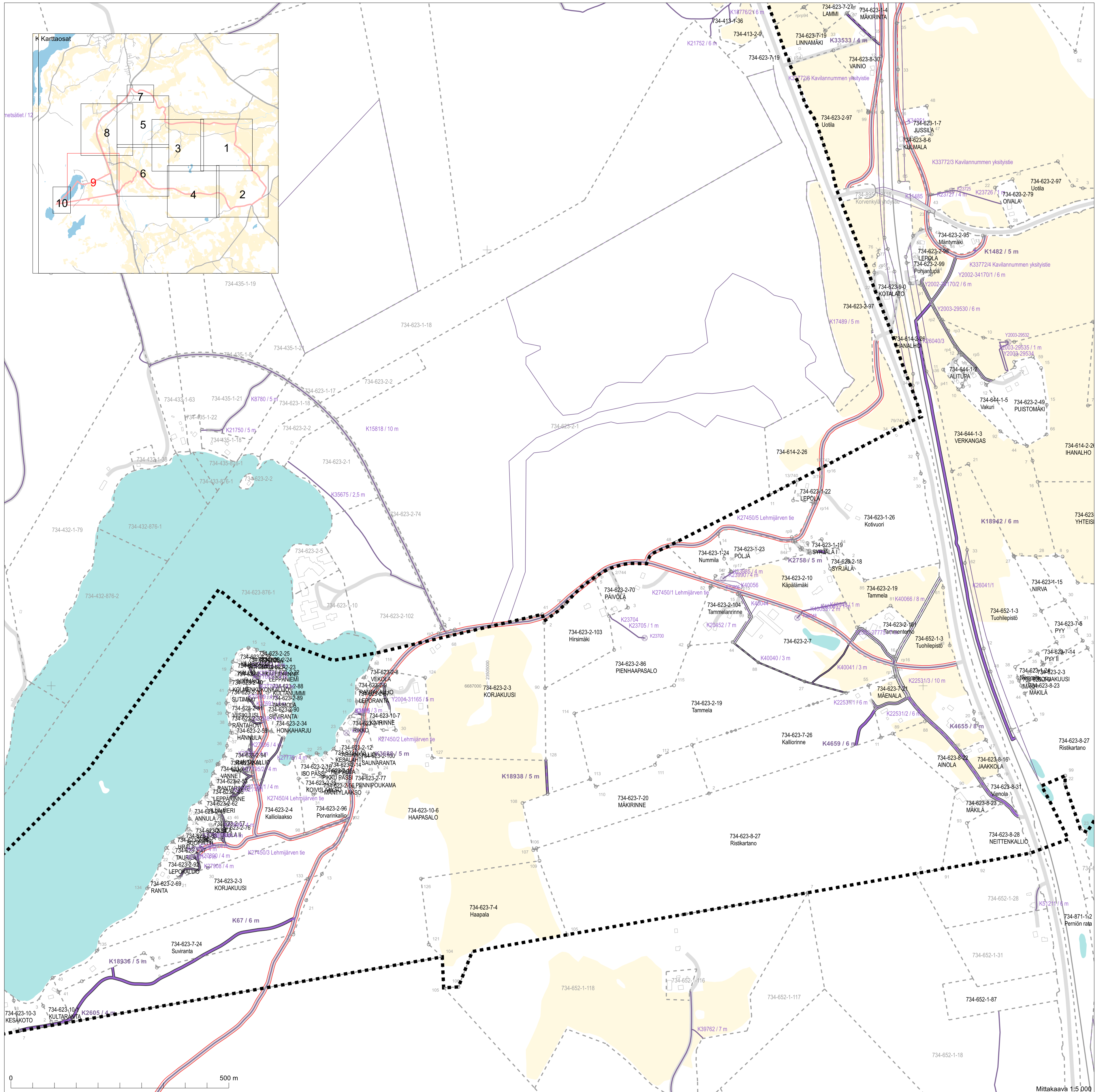


Mittakaava 1:5 000





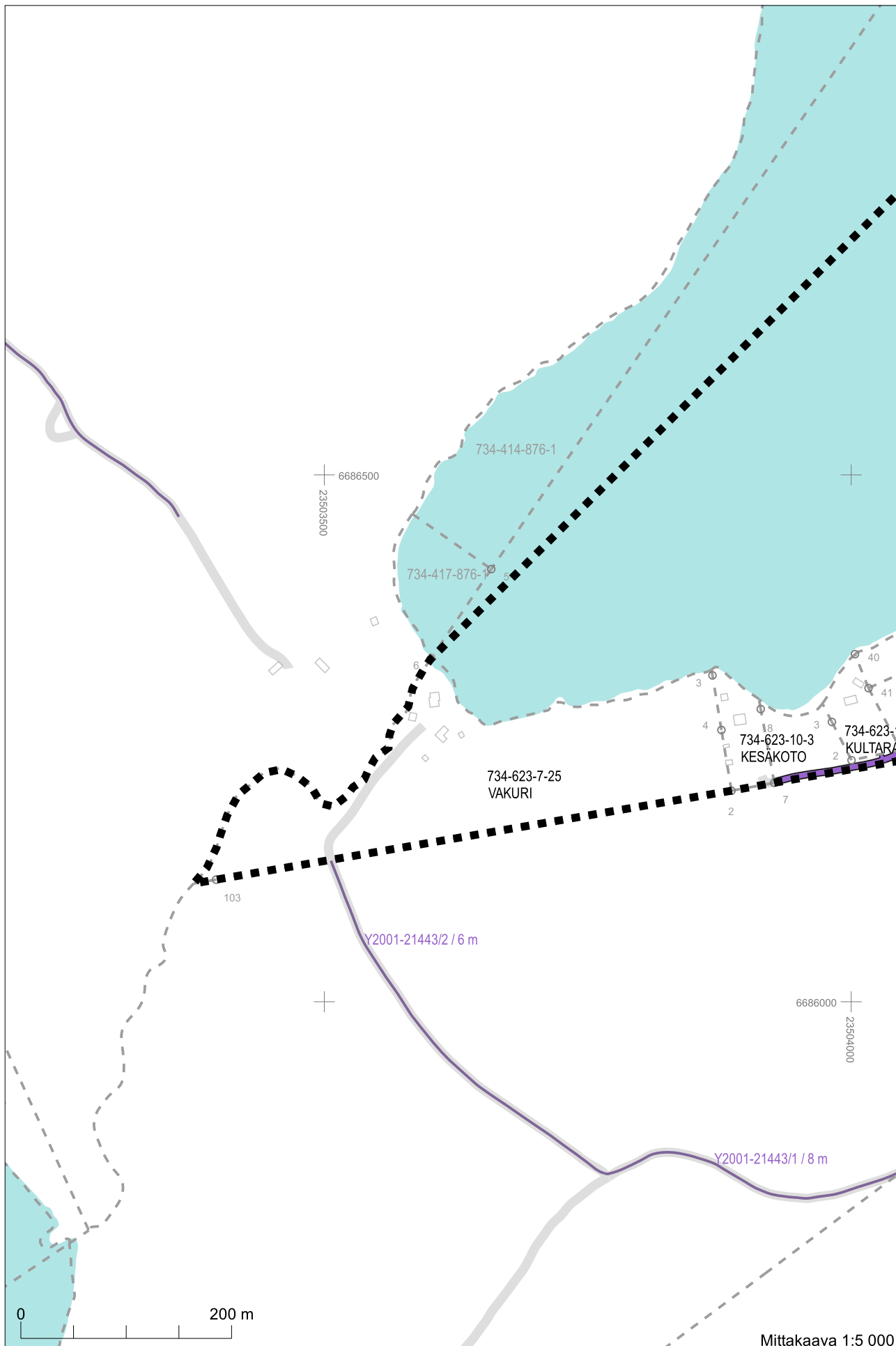
















































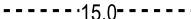



























Mittakaava 1:5 000

Koordinaattijärjestelmä: ETRS-GKN/peruskkoordinaatisto







|   | Toimituksessa vahvistettu tai uusi  | Toimituksessa mukana  | Toimituksessa poistettu   | Ei mukana toimituksessa   |
|---|---|---|---|---|
| Kiinteistöjen välinen raja<br>-Tilan tai rekisteriyksikön raja<br>-Tontin tai yleisen alueen raja<br>-Kuntaraja   | <br><br>   | <br><br>  | <br><br>   | <br><br>   |
| Kiinteistötunnus<br>-Kiinteistö / määräala  | <a href="#">297-411-1-31 (297-411-1-27)</a><br>(M601)<br>Koivula  | 297-411-1-27  |   | 297-411-1-23  |
| Rajamerkki<br>-Putkipyykki<br>-Maaperäkivipyykki<br>-Yksikivinen pyykki<br>-Nelikulmainen pyykki<br>-Viisikivinen pyykki<br>-Viisipaaluinen pyykki<br>-Rajapiste<br>-Rajaviitta | <br><br><br><br><br><br><br> | <br><br><br><br><br><br><br> | <br><br><br><br><br><br><br> | <br><br><br><br><br><br><br> |
| Rajan pituus<br>-Rajamitta<br>-Rajamitta ja lisämitta   | 31.0<br>21.0+2.5  | 31.0<br>21.0+2.5  |   |   |
| Muu rajamerkkien välinen etäisyys (sidemitta)   |    |   |   |   |
| Käyttöoikeus ja sen tunnus<br>-Tieoikeus, osan numero, leveys<br>-Muu linjamainen oikeus<br>-Alueellinen oikeus / maantien suoja-alue / näkemäalueen raja<br>-Vedenotto-oikeus  | <br><br>   | <br><br>   | <br><br>   | <br><br>   |
| Maastokuvio<br>-Tunnus<br>-Raja   | 2<br>  | 2<br>   |   |   |
| Yksityistien vaikutusalueen rajaus  |    |   |   |   |
| Muut mahdolliset merkit<br>-Yksityistien liittymä<br>-Maatalousliittymä<br>-Kaivo<br>-Tien keskilinjän piste  | <br><br><br><br>   | <br><br><br><br>   |   |   |

Maaston havainnollistamiseksi saatetaan toimituskartalla esittää myös maastokartan rakennuksia ja teitä (harmaa), vesialueita (sininen) ja mahdollisesti myös muita kohteita.

Toimituskartalla olevia koordinaattiristejä ja -lukuja voidaan käyttää paikantamisen apuna maastossa. Asemakaava-alueella näytetään kaavan mukainen käyttötarkoituksen lyhenne (esim. AO).