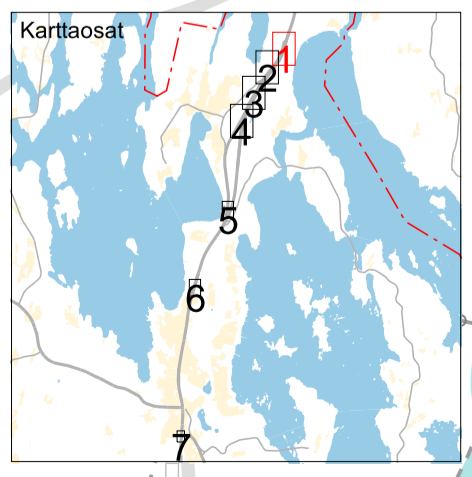
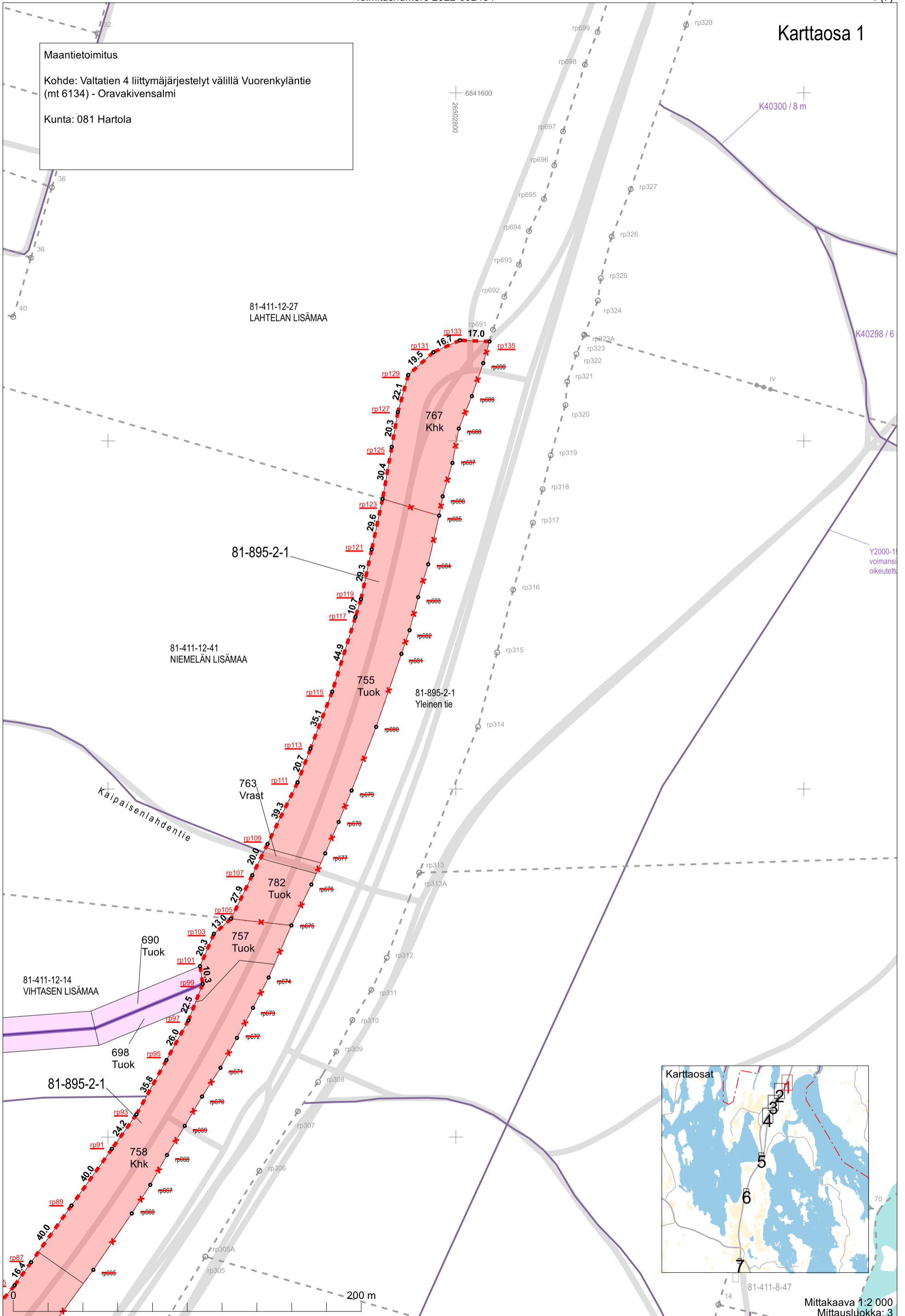


Karttaosa 1

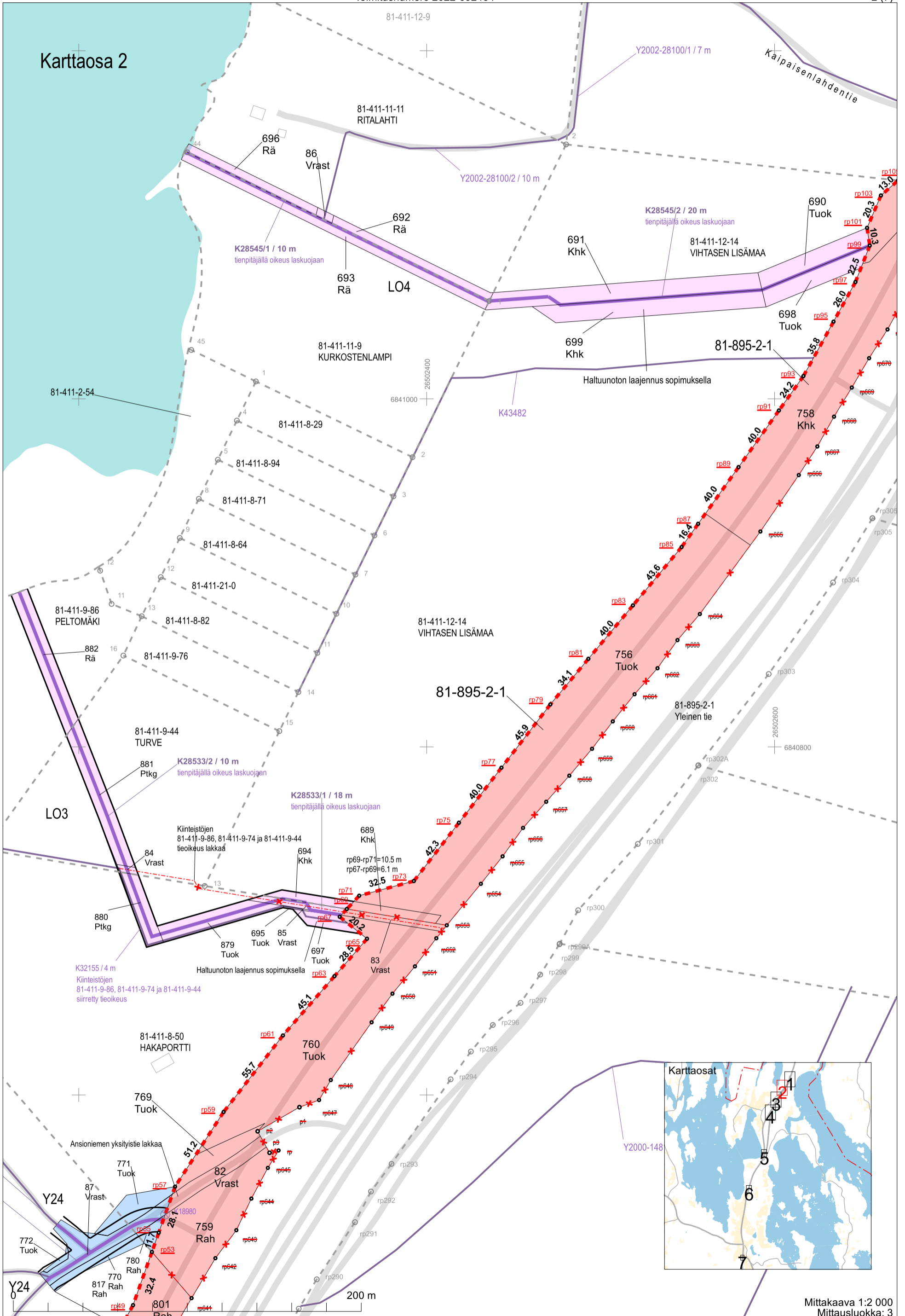
Maantietoimitus

Kohde: Valtatien 4 liittymäjärjestelyt välillä Vuorenkyläntie (mt 6134) - Oravakivensalmi

Kunta: 081 Hartola



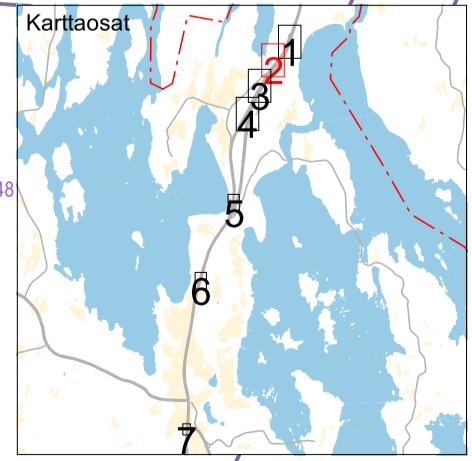
Mittakaava 1:2 000
Mittausluokka: 3



Karttaosa 2

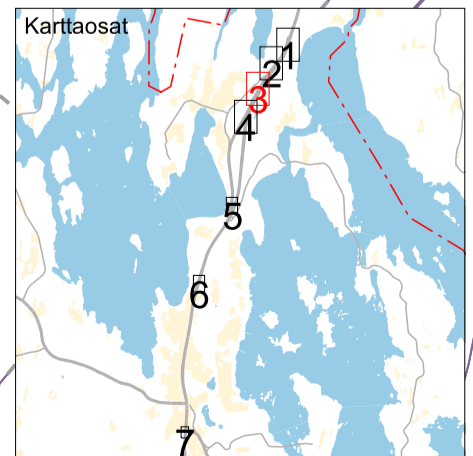
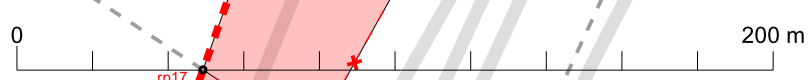
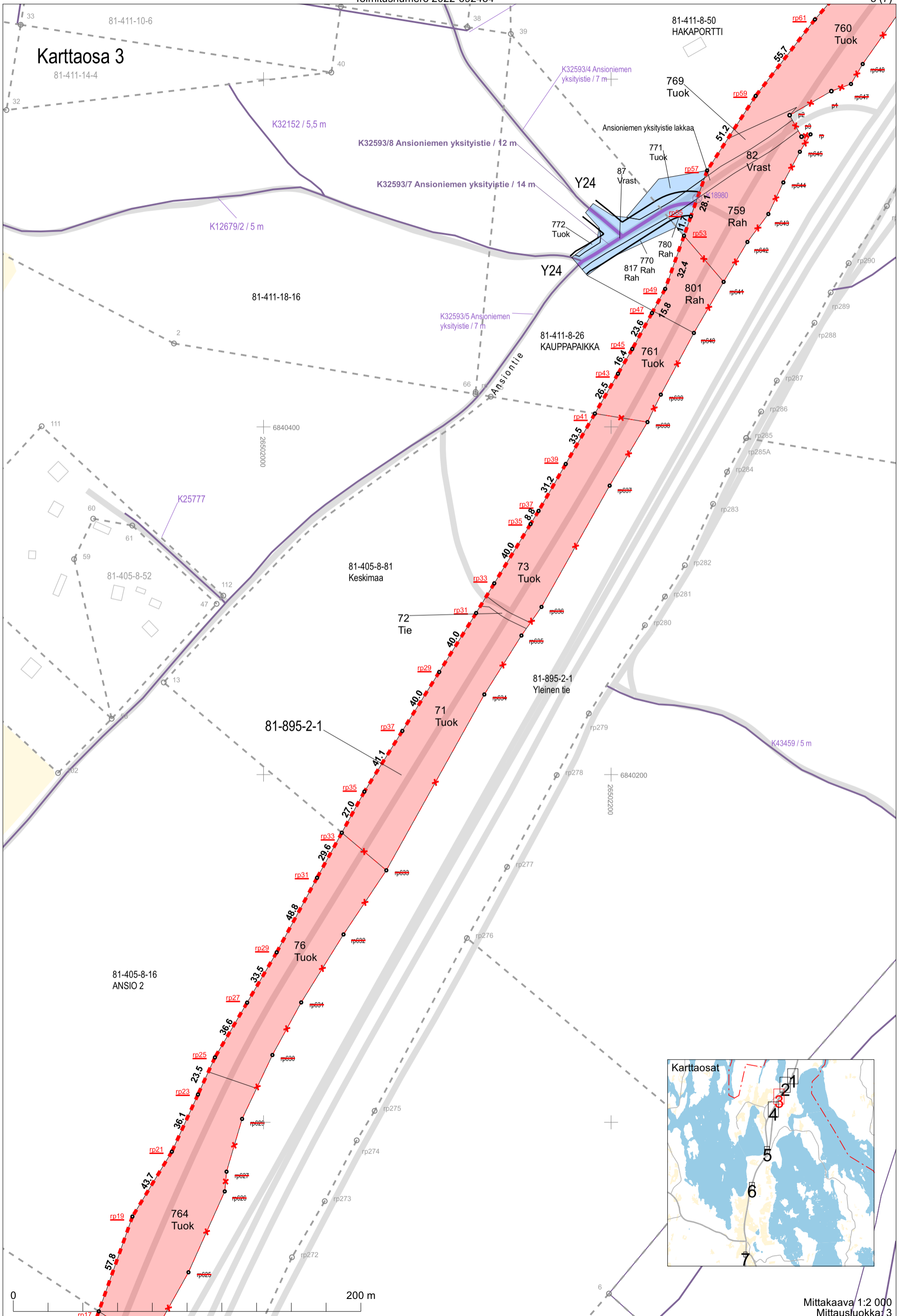
LO3

LO4

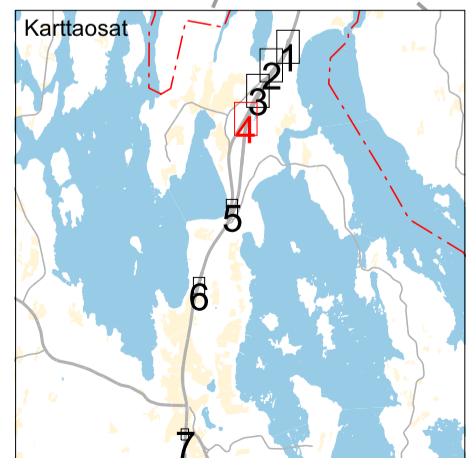
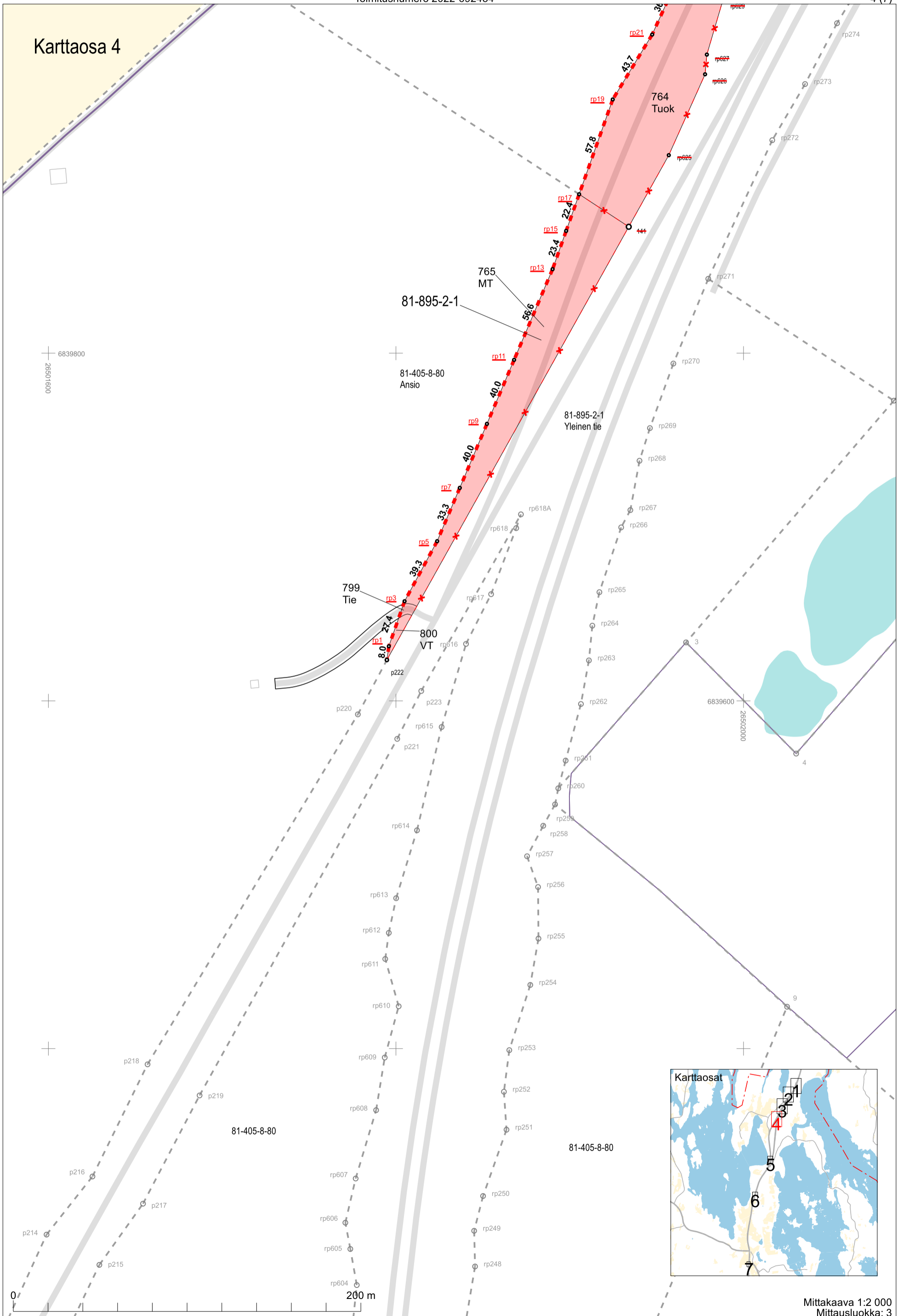


Mittakaava 1:2 000
Mittausluokka: 3

Koordinaattijärjestelmä: ETRS-GKn/peruskoordinaatisto



Karttaosa 4

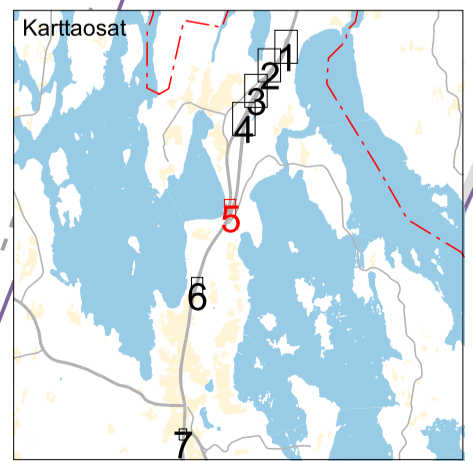
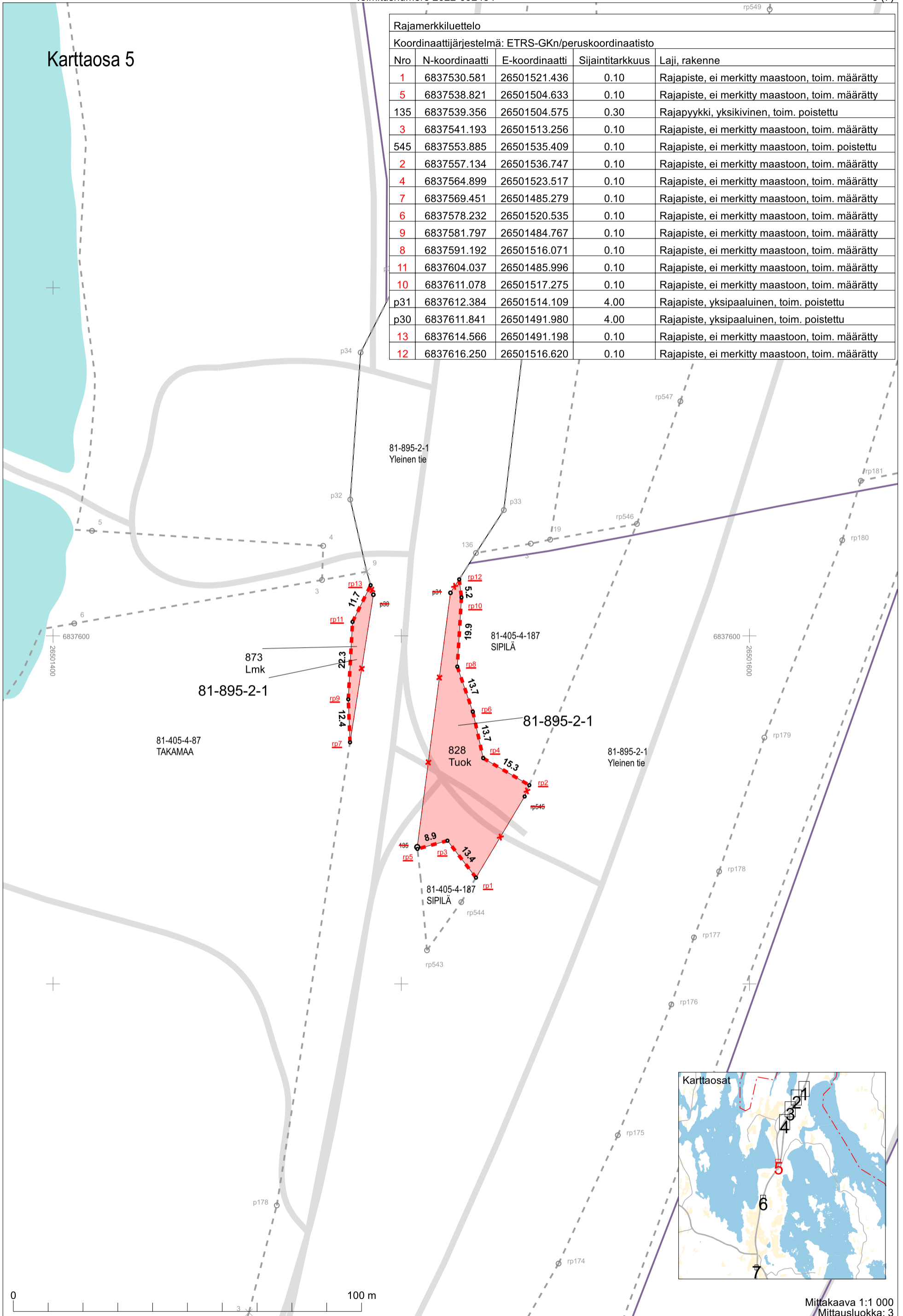


Mittakaava 1:2 000
Mittausluokka: 3

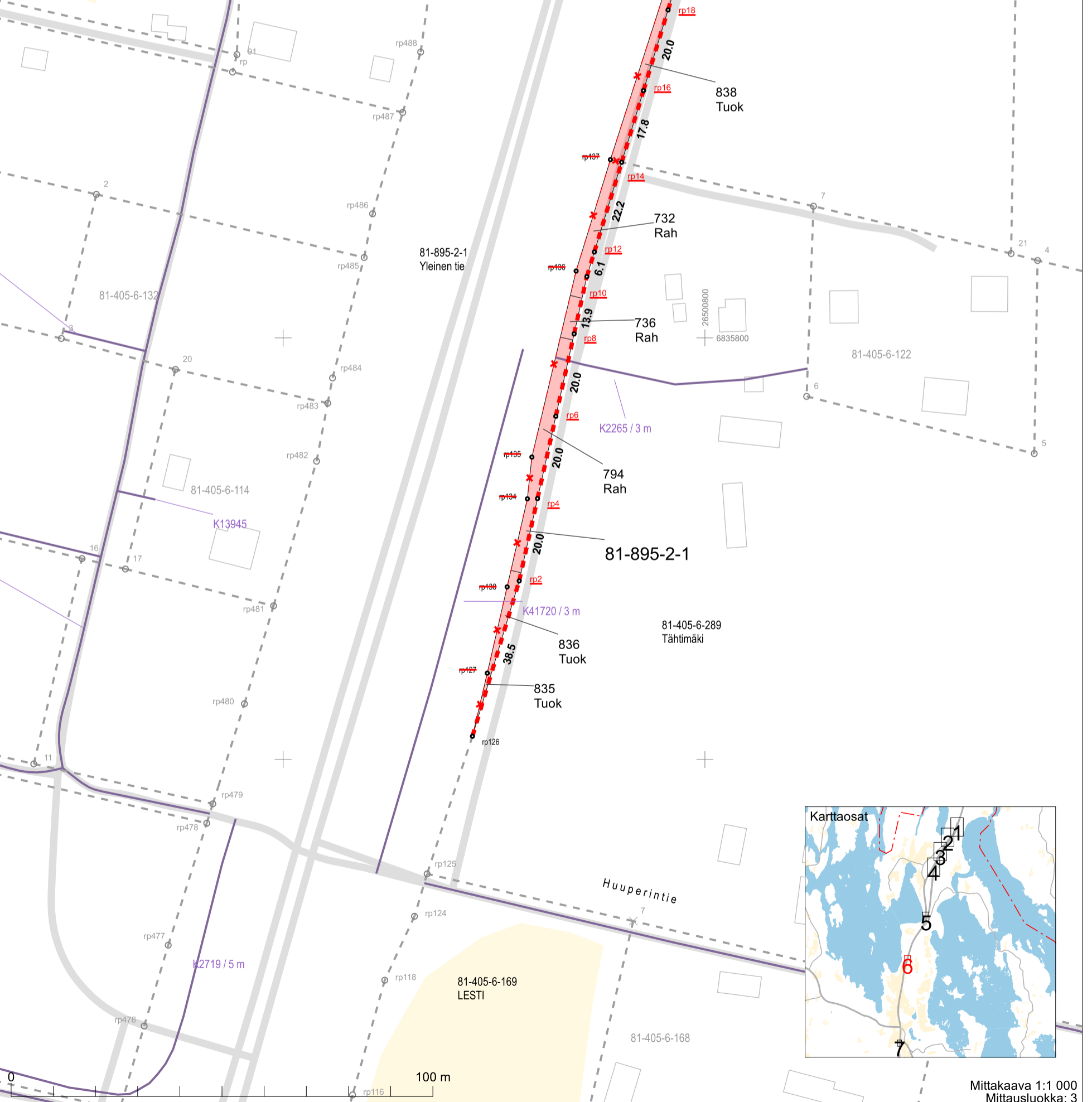
Koordinaattijärjestelmä: ETRS-GKn/peruskoordinaatisto

Karttaosa 5

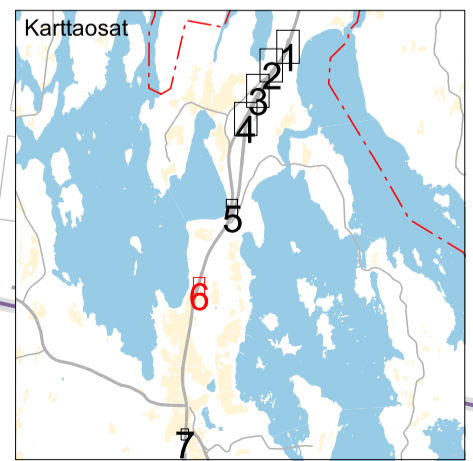
Rajamerkkiluettelo				
Koordinaattijärjestelmä: ETRS-GKn/peruskoordinaatisto				
Nro	N-koordinaatti	E-koordinaatti	Sijaintitarkkuus	Laji, rakenne
1	6837530.581	26501521.436	0.10	Rajapiste, ei merkitty maastoon, toim. määrätty
5	6837538.821	26501504.633	0.10	Rajapiste, ei merkitty maastoon, toim. määrätty
135	6837539.356	26501504.575	0.30	Rajapyykki, yksikivinen, toim. poistettu
3	6837541.193	26501513.256	0.10	Rajapiste, ei merkitty maastoon, toim. määrätty
545	6837553.885	26501535.409	0.10	Rajapiste, ei merkitty maastoon, toim. poistettu
2	6837557.134	26501536.747	0.10	Rajapiste, ei merkitty maastoon, toim. määrätty
4	6837564.899	26501523.517	0.10	Rajapiste, ei merkitty maastoon, toim. määrätty
7	6837569.451	26501485.279	0.10	Rajapiste, ei merkitty maastoon, toim. määrätty
6	6837578.232	26501520.535	0.10	Rajapiste, ei merkitty maastoon, toim. määrätty
9	6837581.797	26501484.767	0.10	Rajapiste, ei merkitty maastoon, toim. määrätty
8	6837591.192	26501516.071	0.10	Rajapiste, ei merkitty maastoon, toim. määrätty
11	6837604.037	26501485.996	0.10	Rajapiste, ei merkitty maastoon, toim. määrätty
10	6837611.078	26501517.275	0.10	Rajapiste, ei merkitty maastoon, toim. määrätty
p31	6837612.384	26501514.109	4.00	Rajapiste, yksipaaluinen, toim. poistettu
p30	6837611.841	26501491.980	4.00	Rajapiste, yksipaaluinen, toim. poistettu
13	6837614.566	26501491.198	0.10	Rajapiste, ei merkitty maastoon, toim. määrätty
12	6837616.250	26501516.620	0.10	Rajapiste, ei merkitty maastoon, toim. määrätty



Rajamerkkiluettelo				
Koordinaattijärjestelmä: ETRS-GKn/peruskoordinaatisto				
Nro	N-koordinaatti	E-koordinaatti	Sijaintitarkkuus	Laji, rakenne
126	6835705.538	26500744.915	0.10	Rajapiste, ei merkitty maastoon
127	6835720.496	26500748.432	0.10	Rajapiste, ei merkitty maastoon, toim. poistettu
130	6835740.937	26500753.137	0.10	Rajapiste, ei merkitty maastoon, toim. poistettu
2	6835742.359	26500756.002	0.10	Rajapiste, ei merkitty maastoon, toim. määrätty
4	6835761.883	26500760.341	0.10	Rajapiste, ei merkitty maastoon, toim. määrätty
134	6835761.821	26500757.936	0.10	Rajapiste, ei merkitty maastoon, toim. poistettu
135	6835771.713	26500759.002	0.10	Rajapiste, ei merkitty maastoon, toim. poistettu
6	6835781.406	26500764.680	0.10	Rajapiste, ei merkitty maastoon, toim. määrätty
8	6835800.930	26500769.019	0.10	Rajapiste, ei merkitty maastoon, toim. määrätty
10	6835814.497	26500772.035	0.10	Rajapiste, ei merkitty maastoon, toim. määrätty
136	6835815.826	26500769.486	0.10	Rajapiste, ei merkitty maastoon, toim. poistettu
12	6835820.334	26500773.812	0.10	Rajapiste, ei merkitty maastoon, toim. määrätty
14	6835841.614	26500780.289	0.10	Rajapiste, ei merkitty maastoon, toim. määrätty
137	6835842.227	26500777.616	0.10	Rajapiste, ei merkitty maastoon, toim. poistettu
16	6835858.600	26500785.462	0.10	Rajapiste, ei merkitty maastoon, toim. määrätty
18	6835877.733	26500791.287	0.10	Rajapiste, ei merkitty maastoon, toim. määrätty
138	6835881.893	26500790.400	0.10	Rajapiste, ei merkitty maastoon, toim. poistettu
20	6835888.379	26500794.528	0.10	Rajapiste, ei merkitty maastoon, toim. määrätty
22	6835906.326	26500797.474	0.10	Rajapiste, ei merkitty maastoon, toim. määrätty
24	6835923.880	26500801.711	0.10	Rajapiste, ei merkitty maastoon, toim. määrätty














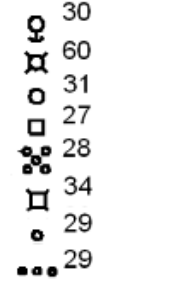






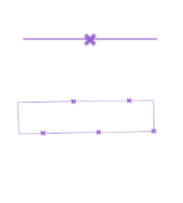









Karttaosa 6



Mittakaava 1:1 000
Mittausluokka: 3

Toimituskartan selite

	Toimituksessa vahvistettu tai uusi	Toimituksessa mukana	Toimituksessa poistettu	Ei mukana toimituksessa
Kiinteistöjen välinen raja <ul style="list-style-type: none"> Tilan tai rekisteriyksikön raja Tontin tai yleisen alueen raja Kuntaraja 	  	  	  	  
Kiinteistötunnus <ul style="list-style-type: none"> Kiinteistö / määräala 	<u>297-411-1-31 (297-411-1-27)</u> (M601) Koivula	297-411-1-27		297-411-1-23
Rajamerkki <ul style="list-style-type: none"> Putkipyykki Maaperäkivipyykki Yksikivinen pyykki Nelikulmainen pyykki Viisikivinen pyykki Viisipaaluinen pyykki Rajapiste Rajaviitta 				
Rajan pituus <ul style="list-style-type: none"> Rajamitta Rajamitta ja lisämitta 	31.0 21.0+2.5	31.0 21.0+2.5		
Muu rajamerkkien välinen etäisyys (sidemitta)				
Käyttöoikeus ja sen tunnus <ul style="list-style-type: none"> Tieoikeus, osan numero, leveys Muu linjamainen oikeus Alueellinen oikeus / maantien suoja-alue / näkemäalueen raja Vedenotto-oikeus 				
Maastokuvio <ul style="list-style-type: none"> Tunnus Raja 	2 	2 		
Yksityistien vaikutusalueen rajaus				
Muut mahdolliset merkit <ul style="list-style-type: none"> Yksityistien liittymä Maatalousliittymä Kaivo Tien keskilinjan piste 				

Maaston havainnollistamiseksi saatetaan toimituskartalla esittää myös maastokartan rakennuksia ja teitä (harmaa), vesialueita (sininen) ja mahdollisesti myös muita kohteita. Toimituskartalla olevia koordinaattiristejä ja -lukuja voidaan käyttää paikantamisen apuna maastossa. Asemakaava-alueella näytetään kaavan mukainen käyttötarkoituksen lyhenne (esim. AO).