







































































Rajamerkituettelo				
Koordinaattijärjestelmä: ETRS-GKN/peruskoordinaatisto				
Nro	N-koordinaatti	E-koordinaatti	Sijaintitarkkuus	Laji, rakenne
46	6889895.063	28502216.220	0.20	Rajapyykki, putki
45	6889927.069	28502212.617	0.20	Rajapyykki, putki
74	6889934.949	28502175.685	0.20	Rajapyykki, putki, toim. rakennettu
4	6889979.940	28502075.605	0.50	Rajapiste, ei merkitty maastoon
4	6889982.645	28502076.291	0.25	Rajapyykki, reikä, ura, putki tai pultti
23	6889999.814	28502237.302	0.20	Rajapyykki, putki, toim. rakennettu
6	6890003.498	28502226.739	0.20	Rajapyykki, reikä, ura, putki tai pultti
68	6890038.228	28501932.702	0.20	Rajapyykki, putki, toim. rakennettu
1	6890046.211	28501952.584	0.50	Rajapiste, ei merkitty maastoon
1	6890049.391	28501960.467	0.30	Rajapyykki, reikä, ura, putki tai pultti
4	6890057.964	28502169.220	0.20	Rajapyykki, reikä, ura, putki tai pultti
4	6890059.958	28502169.375	0.50	Rajapiste, ei merkitty maastoon
5	6890066.203	28501887.517	0.20	Rajapyykki, pultti
941	6890066.110	28501457.986	0.30	Rajapiste, ei merkitty maastoon, toim. määrätty
	6890092.611	28502534.621	4.00	Rajapiste, ei merkitty maastoon
94	6890093.326	28501422.175	0.20	Rajapyykki, putki, toim. rakennettu
81	6890099.951	28502135.990	0.20	Rajapyykki, putki, toim. rakennettu
51	6890102.224	28501463.240	1.00	Rajapiste, ei merkitty maastoon, toim. määrätty
65	6890119.196	28502120.945	0.20	Rajapyykki, putki, toim. rakennettu
311	6890127.811	28501558.326	0.20	Rajapiste, ei merkitty maastoon, toim. määrätty
31	6890150.276	28501539.569	0.20	Rajapyykki, putki, toim. rakennettu
66	6890155.620	28501340.215	0.20	Rajapyykki, putki, toim. rakennettu
681	6890160.986	28501675.892	0.20	Rajapiste, ei merkitty maastoon, toim. määrätty
68	6890171.572	28501679.121	0.20	Rajapyykki, putki, toim. rakennettu
4	6890182.896	28501682.575	0.30	Rajapyykki, nelikulmainen
6	6890194.113	28501502.967	0.20	Rajapyykki, reikä, ura, putki tai pultti
65	6890314.140	28502004.362	0.20	Rajapyykki, putki, toim. rakennettu
72	6890344.374	28501996.823	0.20	Rajapyykki, putki, toim. rakennettu
1	6890477.202	28501971.913	0.20	Rajapiste, ei merkitty maastoon, toim. määrätty
1	6890483.399	28501966.331	0.20	Rajapyykki, reikä, ura, putki tai pultti
3	6890507.225	28502700.879	0.30	Rajapiste, ei merkitty maastoon
3	6890516.681	28502704.131	0.30	Rajapyykki, reikä, ura, putki tai pultti
	6890537.426	28502822.688	4.00	Rajapiste, ei merkitty maastoon
50	6890560.103	28502504.668	0.20	Rajapyykki, putki, toim. rakennettu
10	6890568.687	28502511.259	0.30	Rajapyykki, reikä, ura, putki tai pultti
4	6890579.080	28501977.347	0.20	Rajapyykki, reikä, ura, putki tai pultti
15	6890578.621	28502635.925	0.30	Rajapyykki, yksikivinen
29	6890579.668	28502449.133	0.20	Rajapyykki, putki, toim. rakennettu
77	6890581.892	28501991.375	0.20	Rajapyykki, putki, toim. rakennettu
771	6890584.906	28502006.411	0.20	Rajapiste, ei merkitty maastoon, toim. määrätty
491	6890604.177	28502399.158	0.20	Rajapiste, ei merkitty maastoon, toim. määrätty
46	6890610.851	28501991.136	0.30	Rajapyykki, putki, toim. rakennettu
53	6890615.077	28501962.731	0.30	Rajapyykki, putki, toim. rakennettu
59	6890615.963	28502472.262	0.50	Rajapiste, ei merkitty maastoon
32	6890630.412	28502320.447	0.20	Rajapyykki, putki, toim. rakennettu
12	6890630.664	28502450.652	0.20	Rajapyykki, yksikivinen
79	6890632.964	28502289.380	0.20	Rajapyykki, putki, toim. rakennettu
49	6890641.388	28502412.246	0.30	Rajapyykki, putki
131	6890643.676	28502037.475	0.30	Rajapiste, ei merkitty maastoon, toim. määrätty
p44	6890653.399	28502263.196	0.20	Rajapiste, yksipaaluinen, toim. rakennettu
48	6890654.976	28502333.563	0.20	Rajapyykki, putki
34	6890655.176	28502234.775	0.20	Rajapyykki, putki, toim. rakennettu
43	6890654.821	28502147.607	0.20	Rajapyykki, putki, toim. rakennettu
p42	6890657.752	28502259.058	0.20	Rajapiste, yksipaaluinen, toim. rakennettu
13	6890658.938	28502035.475	0.30	Rajapiste, ei merkitty maastoon
p40	6890658.704	28502247.994	0.20	Rajapiste, yksipaaluinen, toim. rakennettu
p41	6890659.904	28502256.956	0.20	Rajapiste, yksipaaluinen, toim. rakennettu
90	6890662.330	28502298.940	0.20	Rajapyykki, putki, toim. rakennettu
p48	6890666.918	28502264.423	0.20	Rajapiste, yksipaaluinen, toim. rakennettu
p45	6890667.578	28502246.257	0.20	Rajapiste, yksipaaluinen, toim. rakennettu
p46	6890668.941	28502254.903	0.20	Rajapiste, yksipaaluinen, toim. rakennettu
p47	6890669.560	28502259.029	0.20	Rajapiste, yksipaaluinen, toim. rakennettu
14	6890677.162	28502147.996	0.30	Rajapyykki, reikä, ura, putki tai pultti
p69	6890678.290	28502248.415	0.20	Rajapiste, yksipaaluinen
p74	6890679.056	28502260.030	0.20	Rajapiste, yksipaaluinen
3	6890693.140	28502225.534	0.20	Rajapyykki, yksikivinen
51	6891138.779	28502444.135	0.20	Rajapyykki, putki, toim. rakennettu
3	6891145.144	28502431.469	0.20	Rajapyykki, yksikivinen
541	6891220.896	28502483.739	0.20	Rajapiste, ei merkitty maastoon, toim. määrätty
54	6891222.823	28502476.703	0.20	Rajapyykki, putki, toim. rakennettu
16	6891233.901	28502436.240	0.20	Rajapyykki, yksikivinen
61	6891409.563	28502533.198	0.20	Rajapiste, ei merkitty maastoon, toim. määrätty
6	6891423.926	28502498.120	0.25	Rajapiste, ei merkitty maastoon
6	6891424.873	28502495.806	0.20	Rajapyykki, yksikivinen
84	6891426.305	28502538.683	0.20	Rajapyykki, putki, toim. rakennettu
7	6891441.905	28502501.825	0.25	Rajapiste, ei merkitty maastoon
7	6891442.829	28502499.638	0.25	Rajapyykki, ei määritelty
3	6891574.904	28502548.470	0.20	Rajapyykki, yksikivinen
45	6891589.584	28502593.639	0.20	Rajapyykki, putki, toim. rakennettu
24	6891593.284	28502582.784	0.20	Rajapyykki, yksikivinen

	Toimituksessa vahvistettu tai uusi	Toimituksessa mukana	Toimituksessa poistettu	Ei mukana toimituksessa
Kiinteistöjen välinen raja -Tilan tai rekisteriyksikön raja -Tontin tai yleisen alueen raja -Kuntaraja	  	  	  	  
Kiinteistötunnus -Kiinteistö / määräala	297-411-1-31 (297-411-1-27) (M601) Koivula	297-411-1-27		297-411-1-23
Rajamerkki -Putkipyykki -Maaperäkivipyykki -Yksikivinen pyykki -Nelikulmainen pyykki -Viisikivinen pyykki -Viisipaaluinen pyykki -Rajapiste -Rajaviitta	       	       	       	       
Rajan pituus -Rajamitta -Rajamitta ja lisämitta	31.0 21.0+2.5	31.0 21.0+2.5		
Muu rajamerkkien välinen etäisyys (sidemitta)				
Käyttöoikeus ja sen tunnus -Tieoikeus, osan numero, leveys -Muu linjamainen oikeus -Alueellinen oikeus / maantien suoja-alue / näkemäalueen raja -Vedenotto-oikeus	  	  	  	  
Maastokuvio -Tunnus -Raja	2 	2 		
Yksityistien vaikutusalueen rajaus				
Muut mahdolliset merkit -Yksityistien liittymä -Maatalousliittymä -Kaivo -Tien keskilinjän piste	   	   		

Maaston havainnollistamiseksi saatetaan toimituskartalla esittää myös maastokartan rakennuksia ja teitä (harmaa), vesialueita (sininen) ja mahdollisesti myös muita kohteita.

Toimituskartalla olevia koordinaattiristejä ja -lukuja voidaan käyttää paikantamisen apuna maastossa. Asemakaava-alueella näytetään kaavan mukainen käyttötarkoituksen lyhenne (esim. AO).