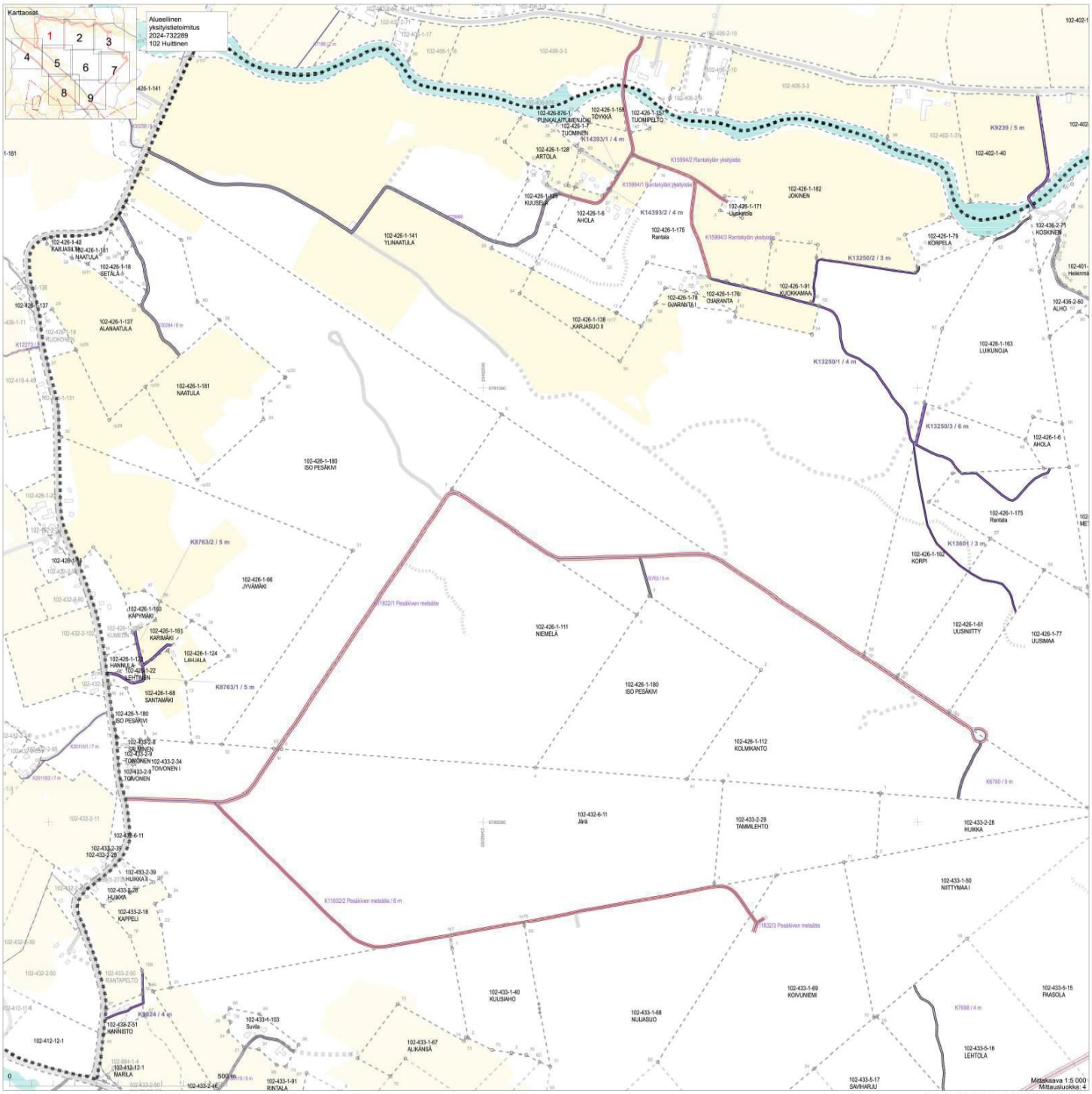

Koordinaattijärjestelmä: ETRS-GKn/peruskoordinaatisto

Allekirjoitettu sähköisesti, Lehtinen Meiju
1.10.2024 13:50:41

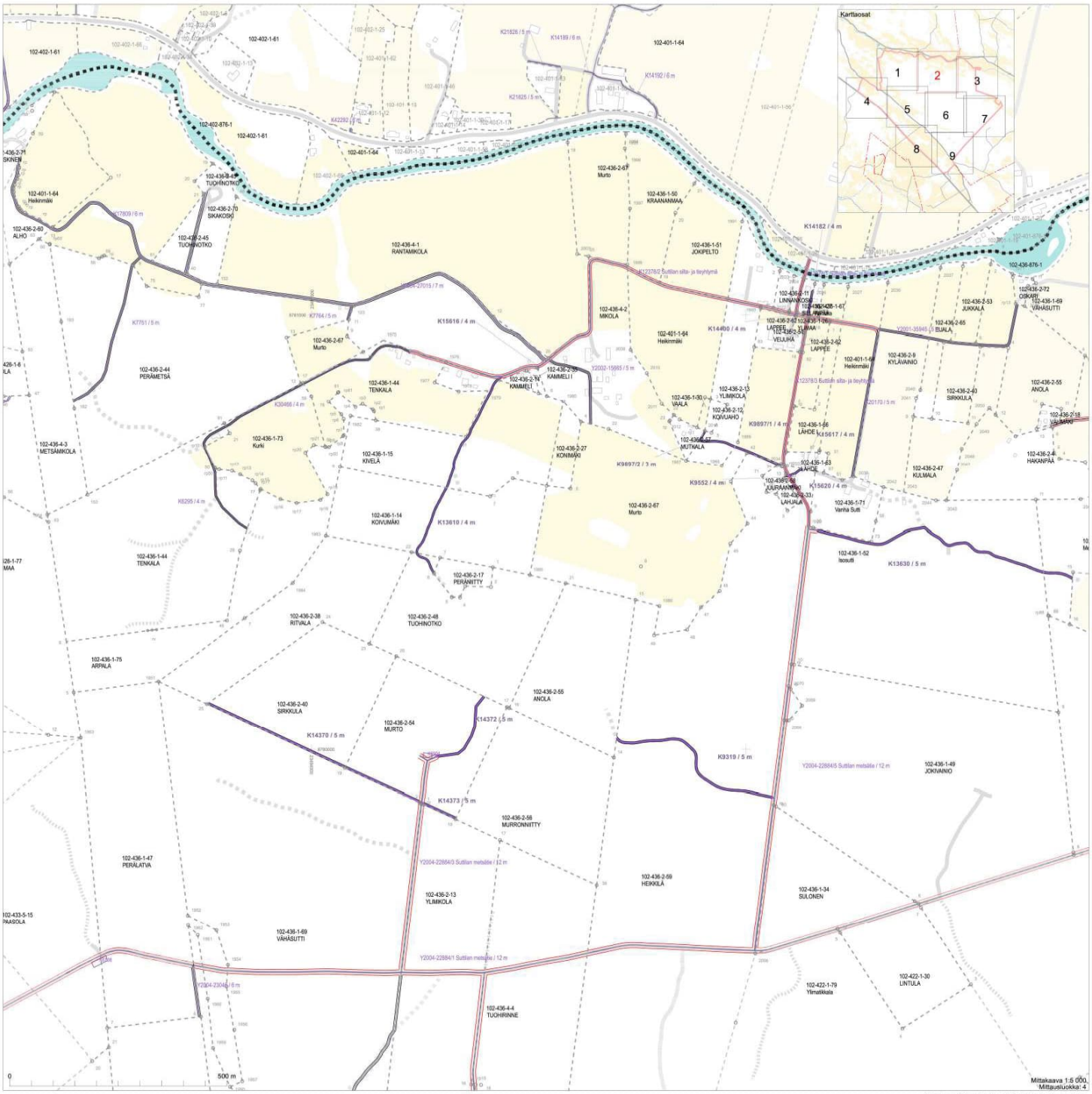

Koordinaattijärjestelmä: ETRS-GKn/peruskoordinaatisto

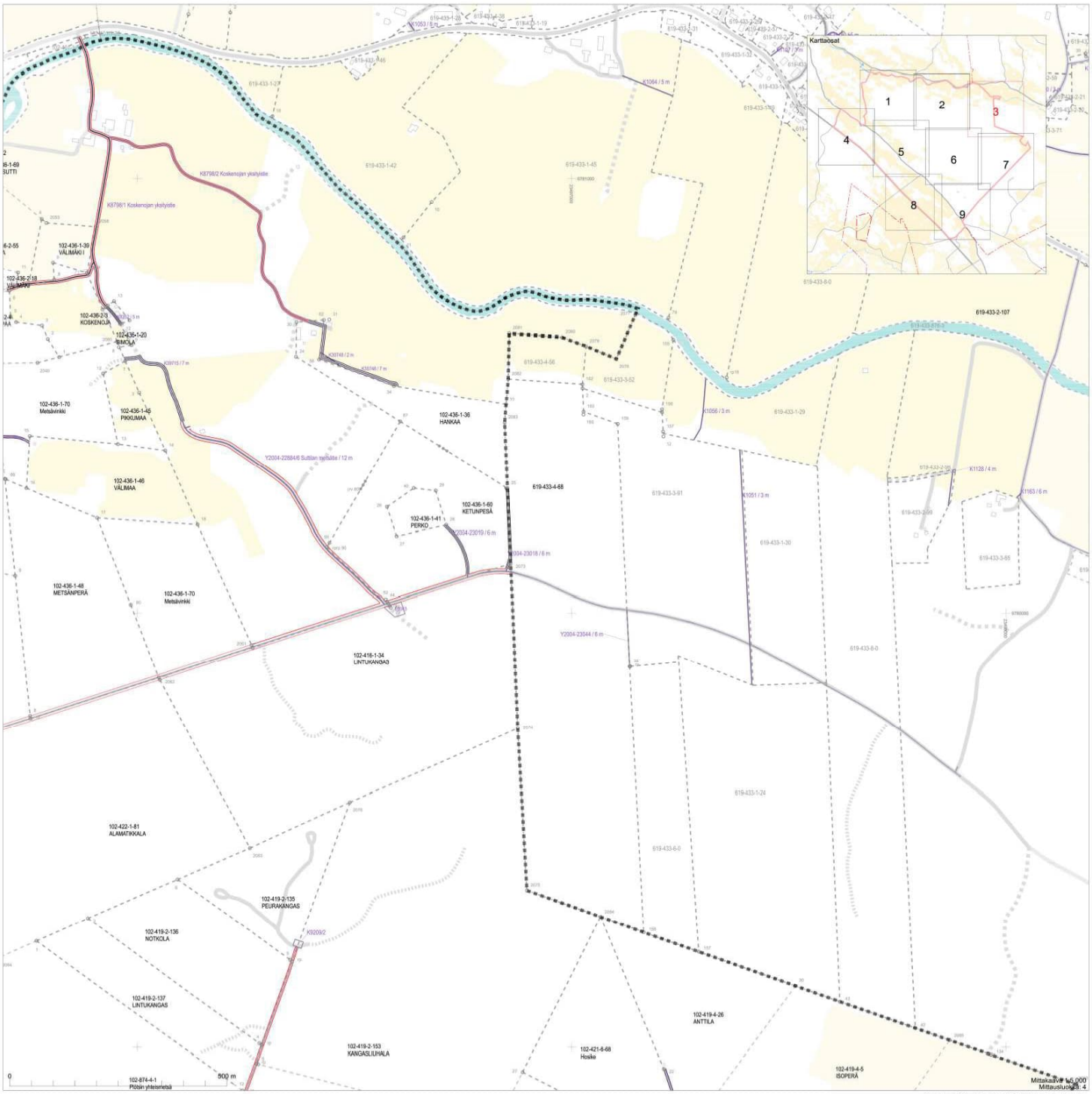

Koordinaattijärjestelmä: ETRS-GKn/peruskoordinaatisto

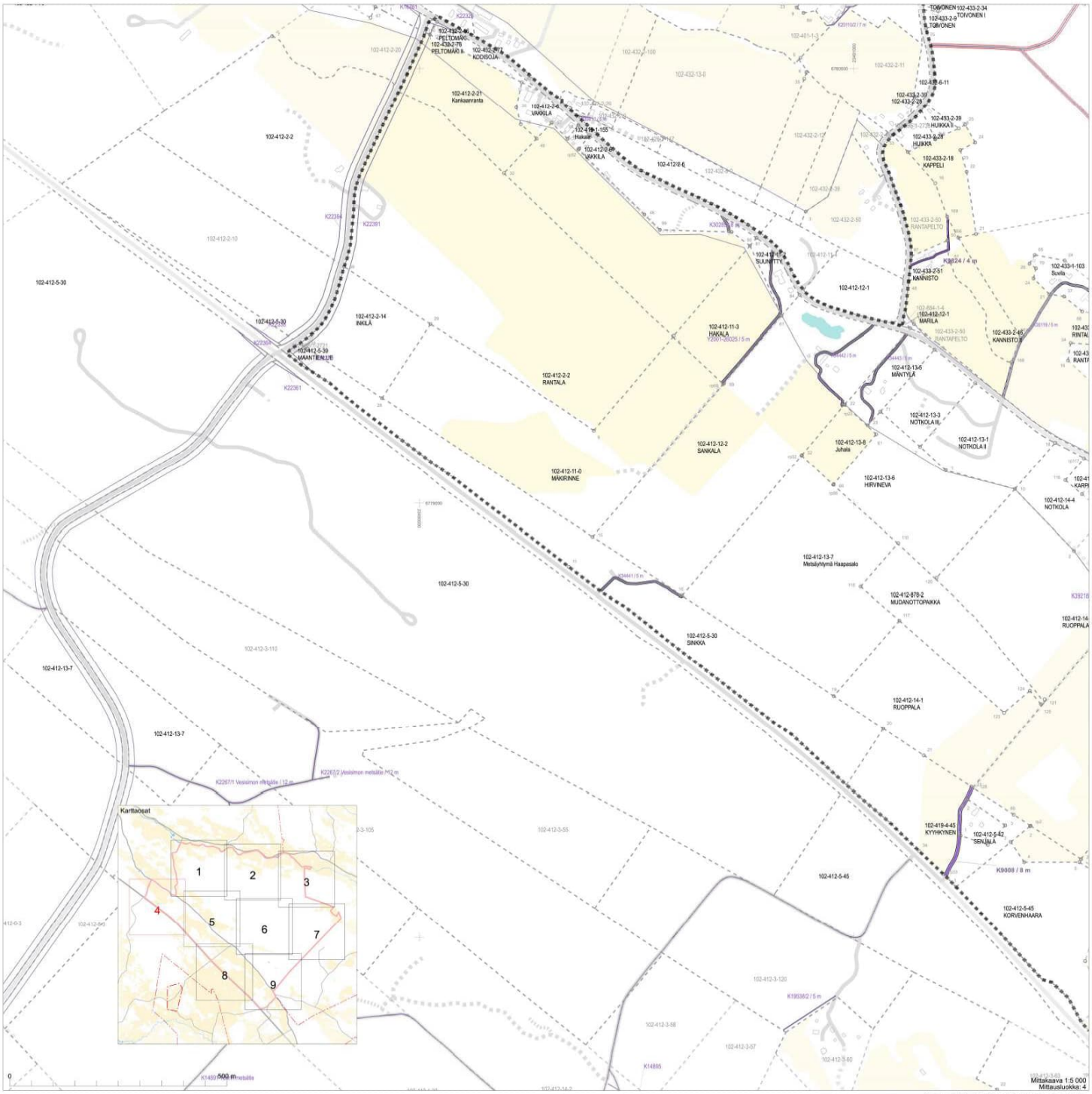

Koordinaattijärjestelmä: ETRS-GKn/peruskoordinaatisto

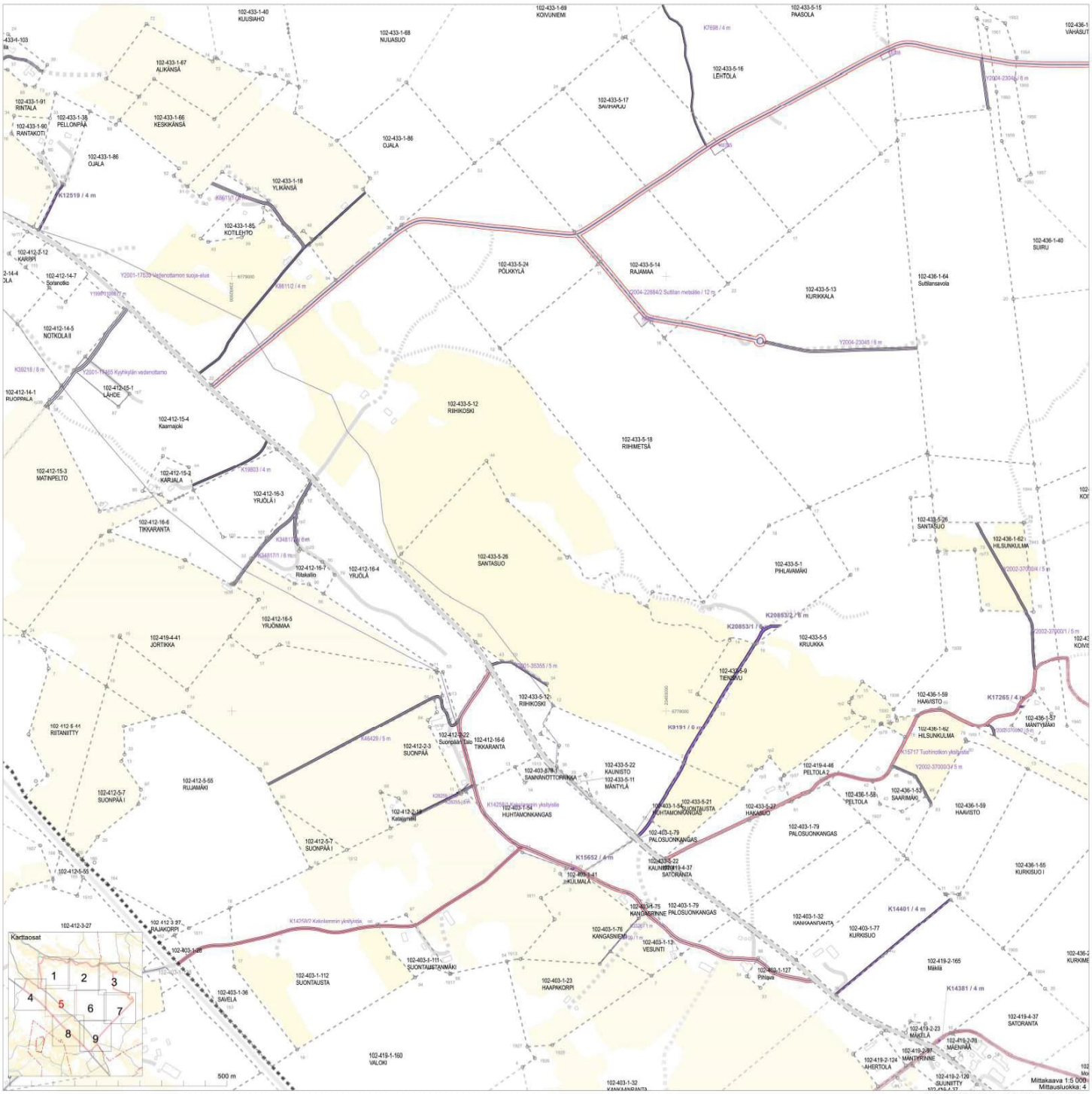
102-433-1-40
KUUSIAHO
102-433-1-69
KOIVUNIEMI
102-433-5-15
PAASOLA
102-433-1-68
NUUASUO
102-433-1-67
ALIKÄNSÄ
102-433-5-16
LEHTOLA
102-433-1-91
RINTALA
102-433-1-38
PELLONPÄÄ
102-433-1-60
RANTAKOTI
102-433-1-66
KESKIKÄNSÄ
102-433-5-17
SAVIHAPUU
102-433-1-86
OJALA
102-433-1-18
YLIKÄNSÄ
102-433-1-85
KOTILEHTO
102-433-5-24
PÖLKKYLÄ
102-433-5-14
RAJAMAA
102-433-5-13
KURIKKALA
102-436-1-64
Suttilansavola
102-436-1-40
SUIRU
102-412-5-12
KARIPI
102-412-14-7
Sorianotko
102-412-14-5
NOTKOLA II
102-412-14-1
RUOPPALA
102-412-15-1
LÄHDE
102-412-15-4
Kaarnajoki
102-433-5-12
RIIHIKOSKI
102-433-5-18
RIIHIMETSÄ
102-412-15-3
MATINPELTO
102-412-15-2
KARJALA
102-412-16-3
YRJÖLÄ I
102-412-16-6
TIKKARANTA
102-433-5-26
SANTASUO
102-412-16-7
Riitalalto
102-412-16-4
YRJÖLÄ
102-433-5-1
PIHLAVAMÄKI
102-436-1-62
HILSUNKULMA
102-412-16-5
YRJÖNMAA
102-419-4-41
JORTIKKA
102-433-5-5
KRUUKKA
102-433-5-9
TIENSIVU
102-433-5-12
RIIHIKOSKI
102-436-1-59
HAAVISTO
102-436-1-57
MÄNTYMÄKI
102-412-6-44
RIITANITTY
102-412-2-22
Suonpäänsuo
102-412-16-6
TIKKARANTA
102-412-2-3
SUONPÄÄ
102-403-679
SANNINOTTORANKA
102-433-5-22
KAUNISTO
102-433-5-11
MÄNTYLÄ
102-419-4-46
PELTOLA 2
102-436-1-58
PELTOLA
102-436-1-53
SAARIMÄKI
102-436-1-59
HAAVISTO
102-412-5-55
RUJAMÄKI
102-412-5-7
SUONPÄÄ I
102-412-2-19
Katajamäki
102-403-1-34
HUHTAMONKANGAS
102-433-5-21
SUONTAUSTA
102-433-5-27
HAKASUO
102-403-1-79
PALOSUONKANGAS
102-403-1-79
PALOSUONKANGAS
102-412-5-7
SUONPÄÄ I
102-412-5-55
102-403-1-41
KULMALA
102-419-4-37
SATORANTA
102-436-1-55
KURKISUO I
102-412-3-27
102-412-3-97
RAJAKORPI
102-403-1-75
KANGASRINNE
102-403-1-79
PALOSUONKANGAS
102-403-1-32
HANKAANVANTA
102-403-1-77
KURKISUO
102-403-1-76
KANGASNIEMI
102-403-1-13
VESUNTI
102-403-1-127
Pihlava
102-419-2-165
Mäkilä
102-403-1-111
SUONTAUSTANMÄKI
102-403-1-112
SUONTAUSTA
102-403-1-23
HAARNKORPI
102-403-1-36
SAVELA
102-419-2-23
MÄKELÄ
102-419-2-70
MÄHUMÄÄ
102-419-2-124
AHERTOLA
102-419-2-129
SUUNITTY
102-419-1-160
VALOKI
102-403-1-32
Kartta-osat
1
2
3
4
5
6
7
8
9
500 m
Mittakaava 1:5 000
Mittausluokka: 4
Koordinaattijärjestelmä: ETRS-GKn/peruskoordinaatisto

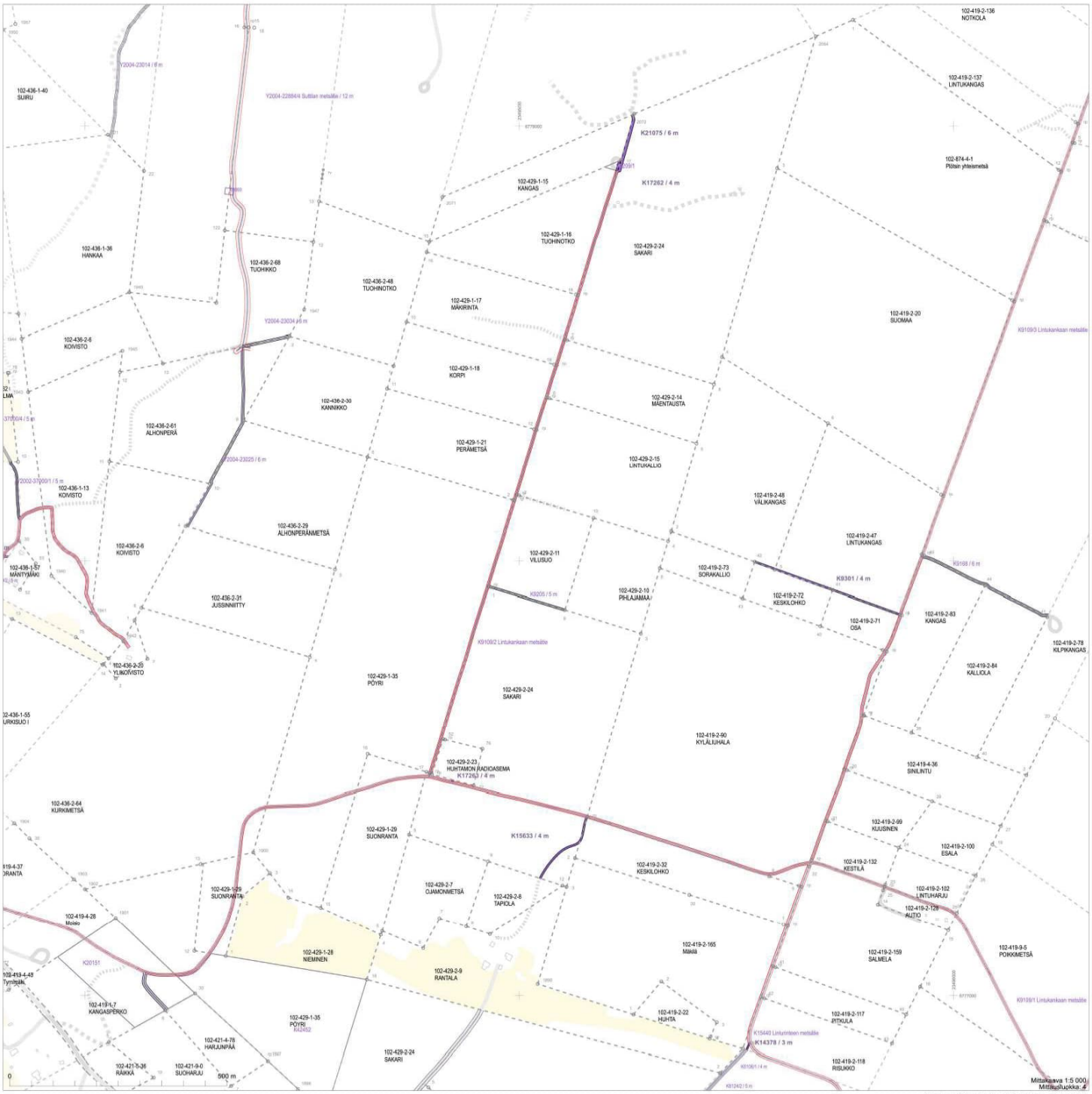

Koordinaattijärjestelmä: ETRS-GKn/peruskoordinaatisto

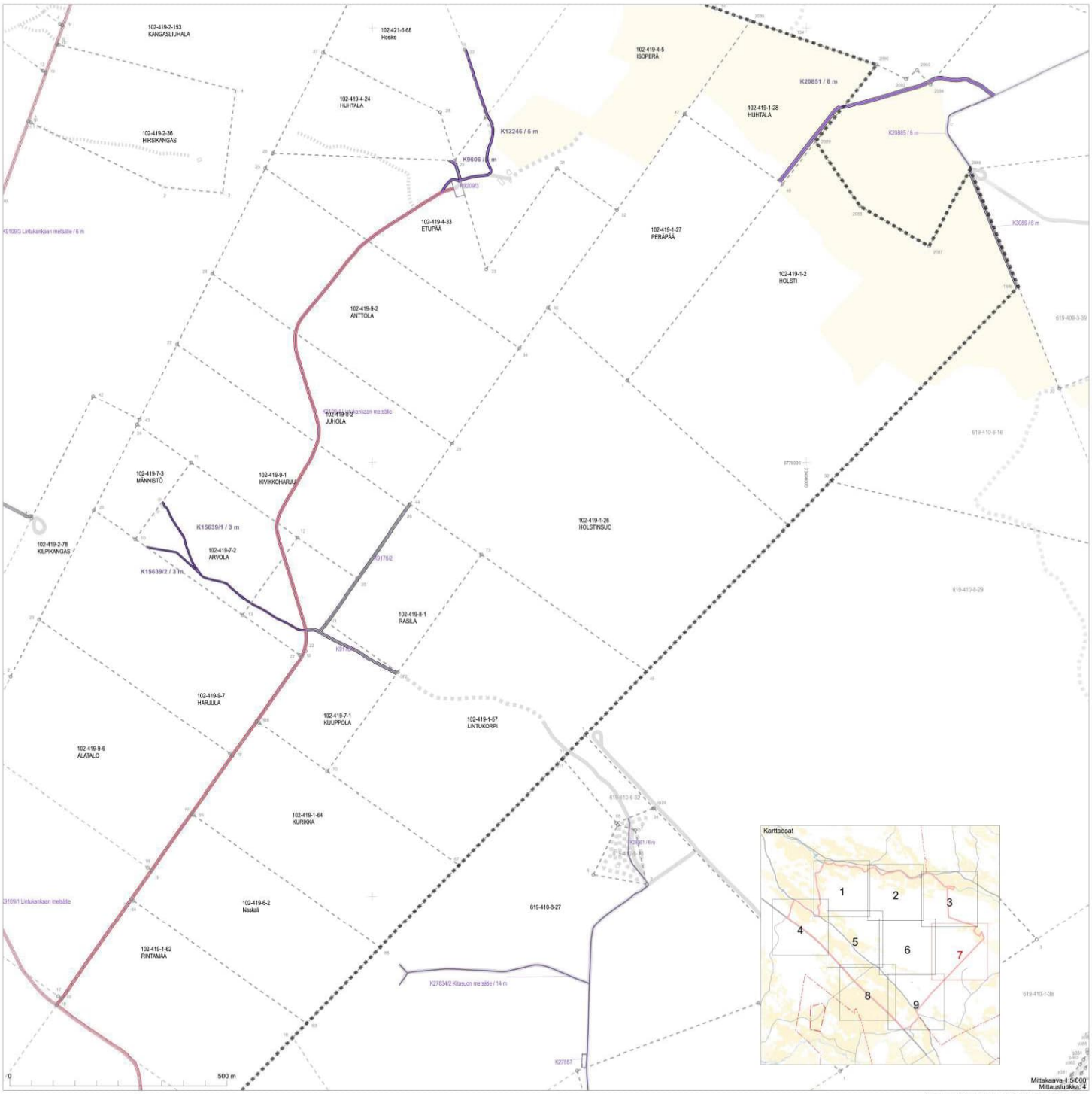

Mittakaava 1:5000
Mittausluokka: 4

Koordinaattijärjestelmä: ETRS-GKn/peruskoordinaatisto

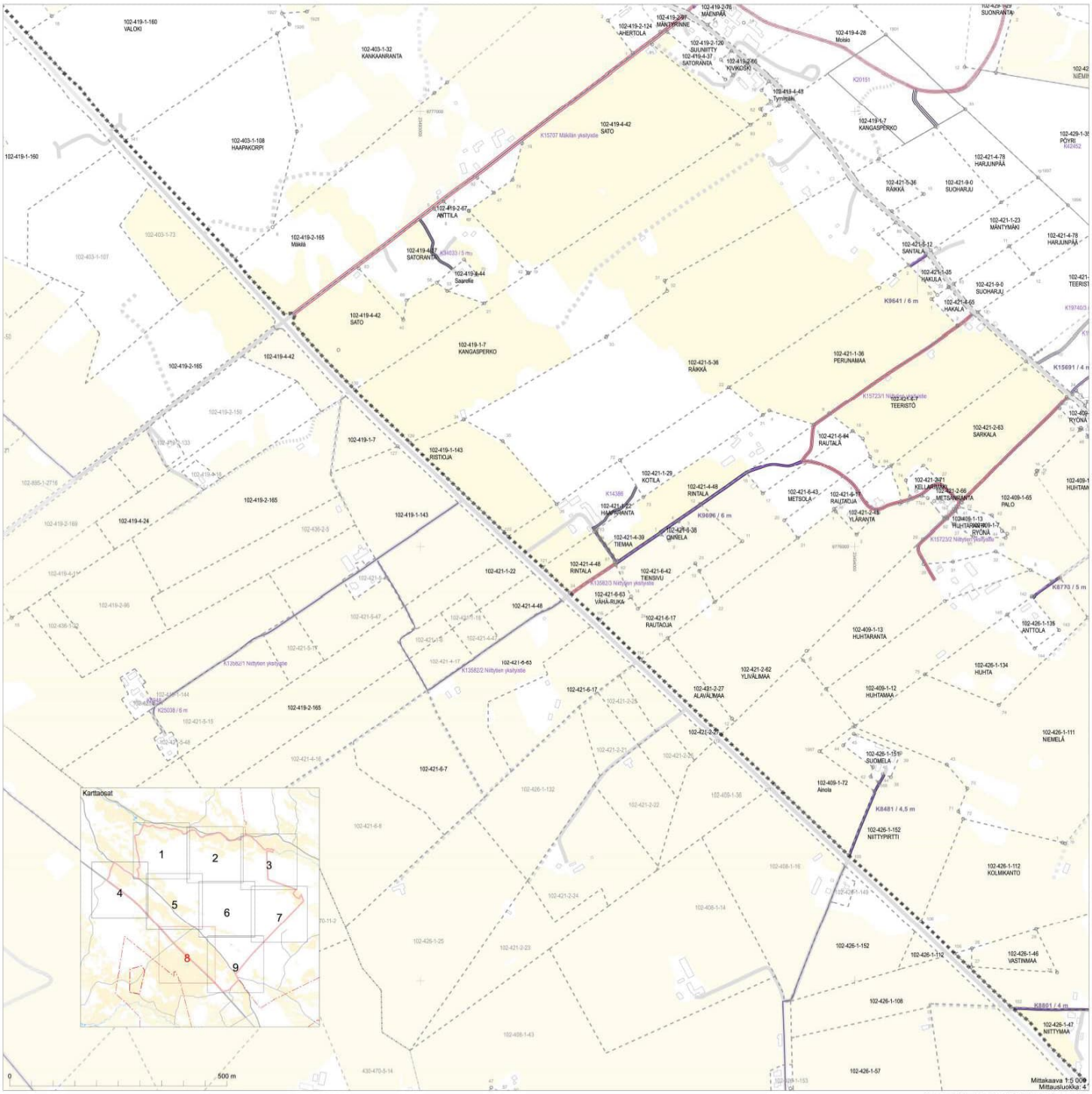

Koordinaattijärjestelmä: ETRS-GKn/peruskoordinaatisto

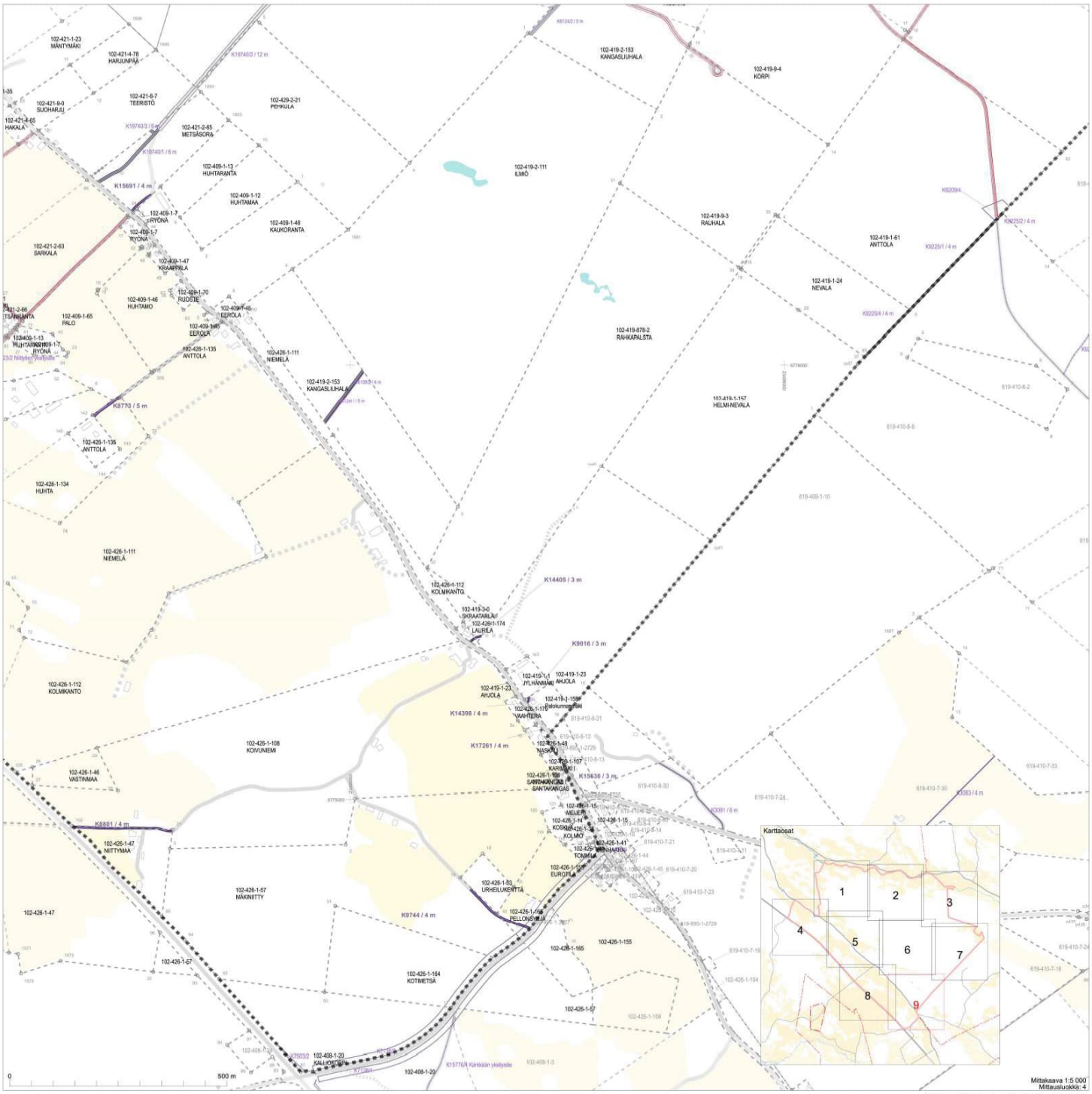

Mittakaava 1:5 000
Mittausluokka: 4

Koordinaattijärjestelmä: ETRS-GKn/peruskoordinaatisto