Maantietoimitus rajan määräämiseksi

Porvoo-Mäntsälä Kt 55 (18-895-2-14) (n.8,7km tieosa 03)
Askola (18), Porvoo (638)

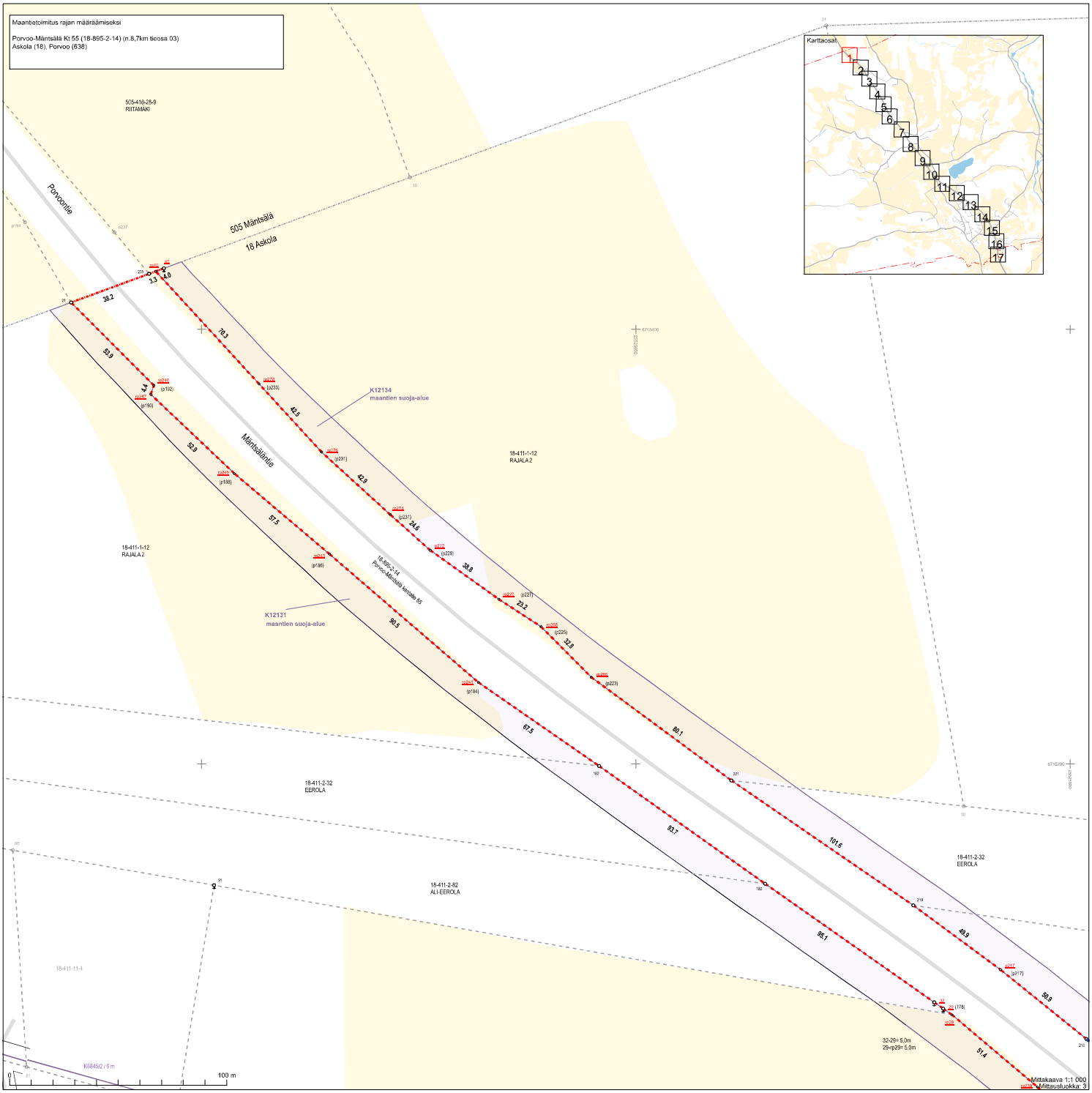

Koordinaatitjärjestelmä: ETRS-GKn/peruskoordinaatisto

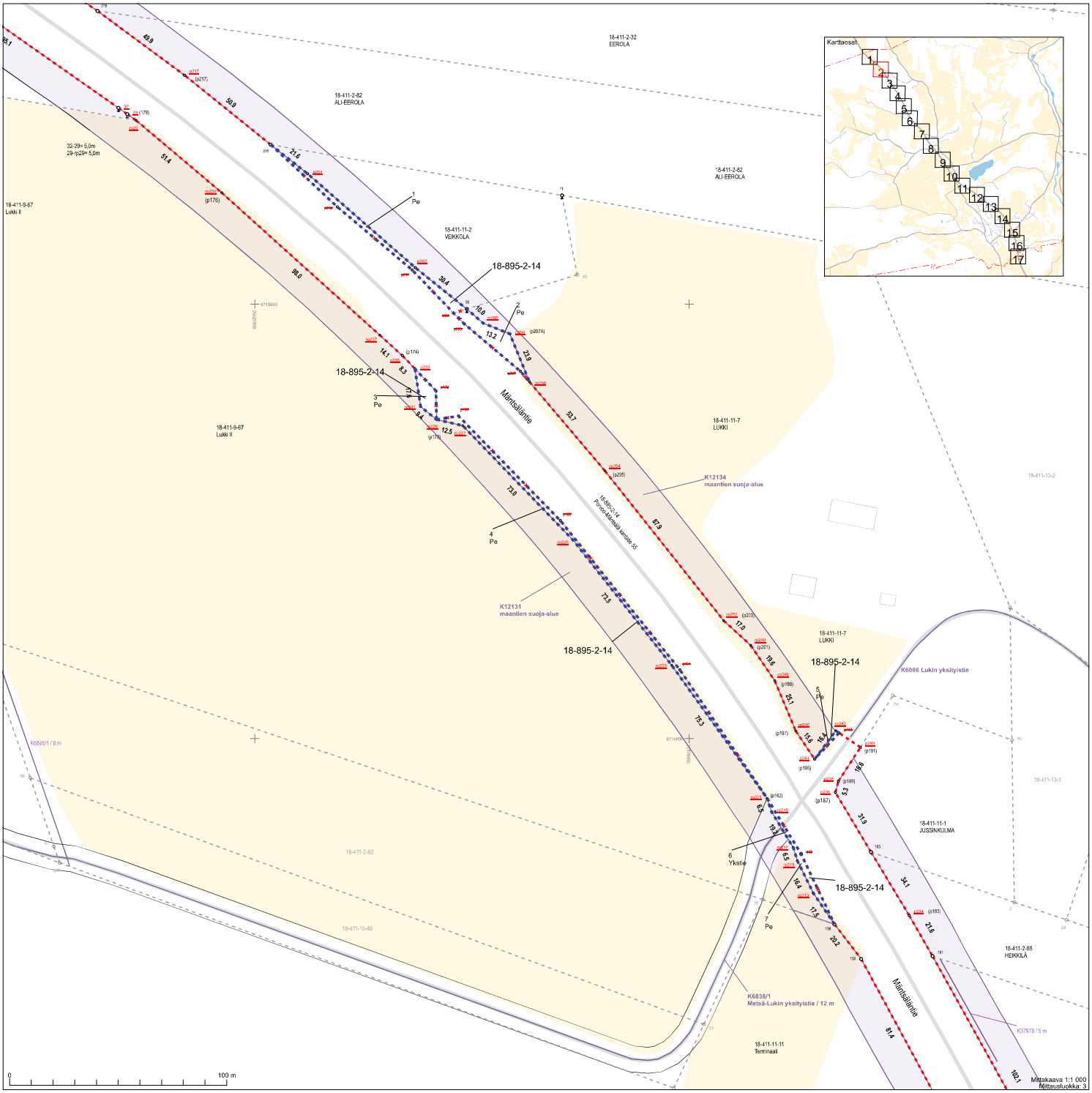

Koordinaatitijärjestelmä: ETRS-GKn/peruskoordinaatisto

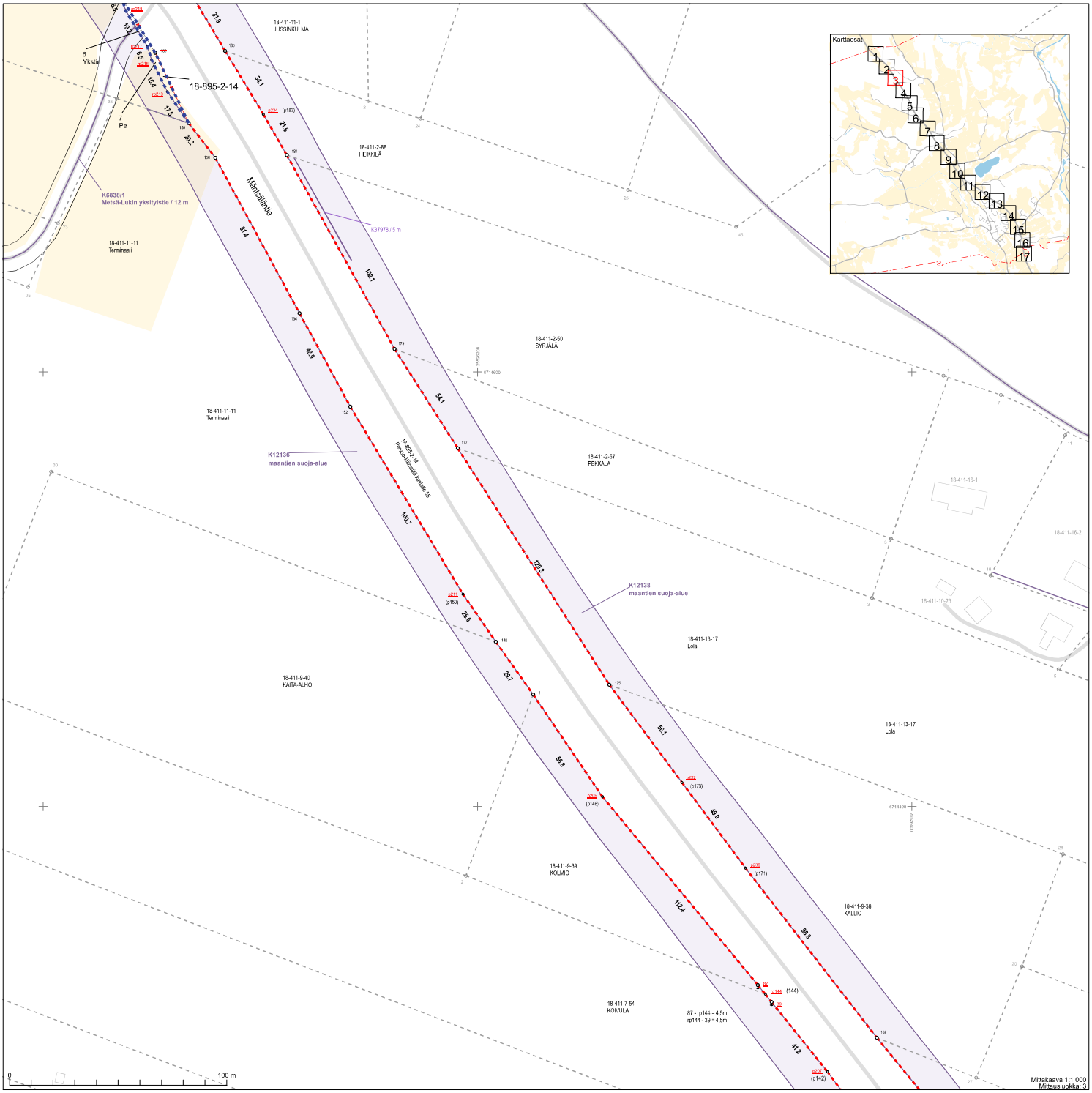

Mittakaava 1:1 000
Mittausluokka: 3

Koordinaatitijärjestelmä: ETRS-GKn/peruskoordinaatisto

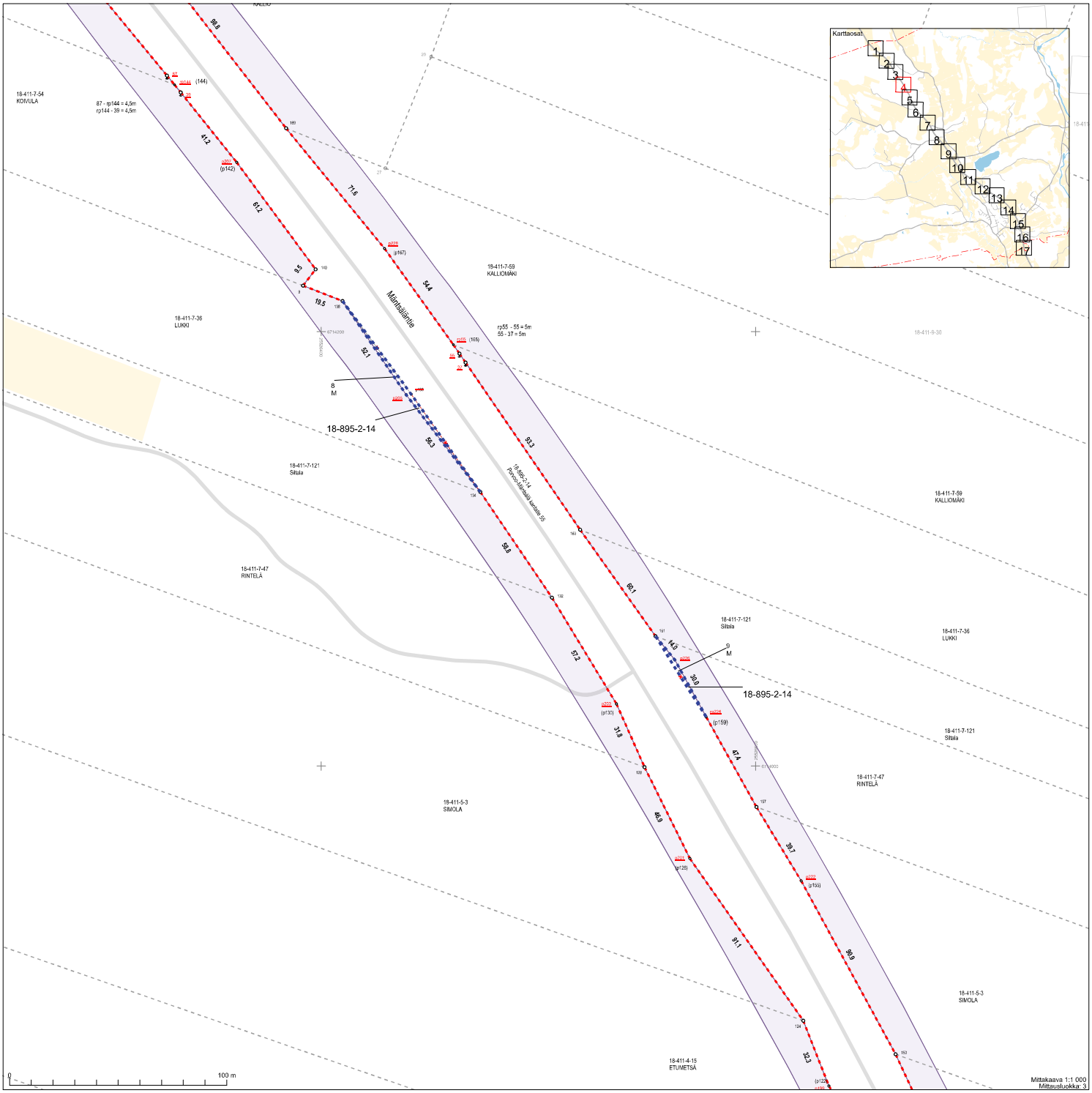

Koordinaattijärjestelmä: ETRS-GKn/peruskoordinaatisto

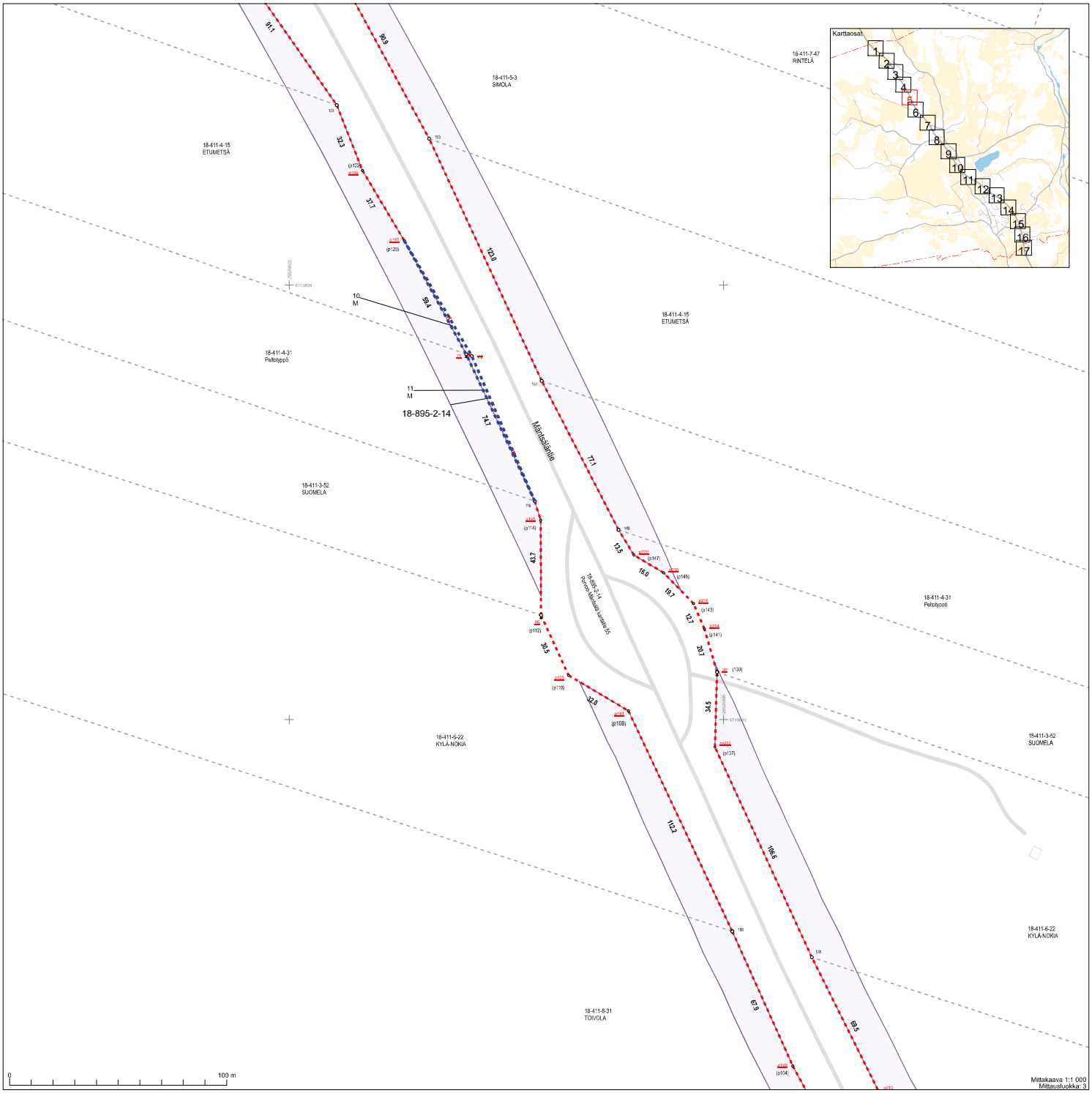

Mittakaava 1:1 000
Mittausluokka: 3

Koordinaatitijärjestelmä: ETRS-GKn/peruskoordinaatisto

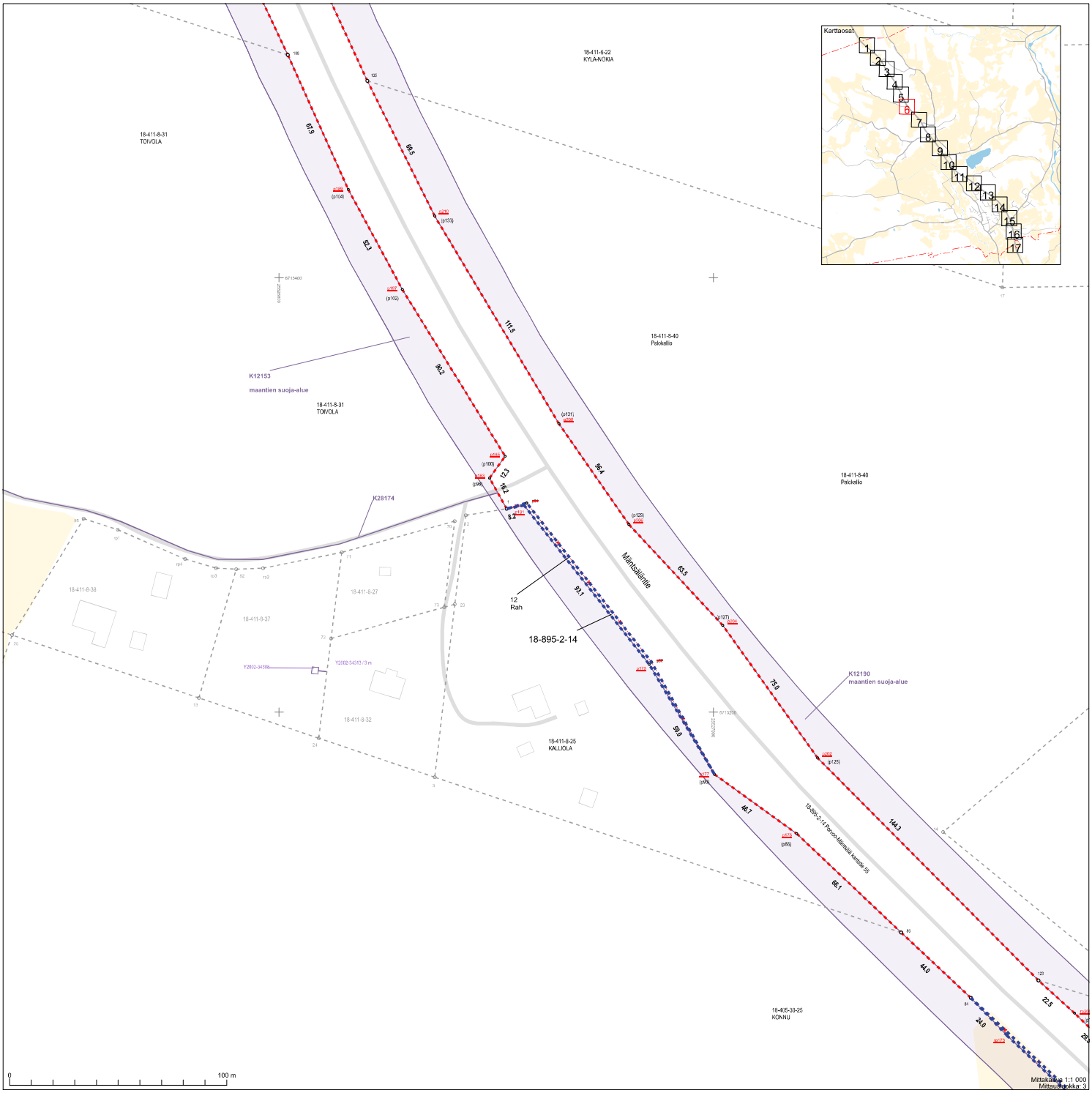

Koordinaattijärjestelmä: ETRS-GKn/peruskoordinaatisto

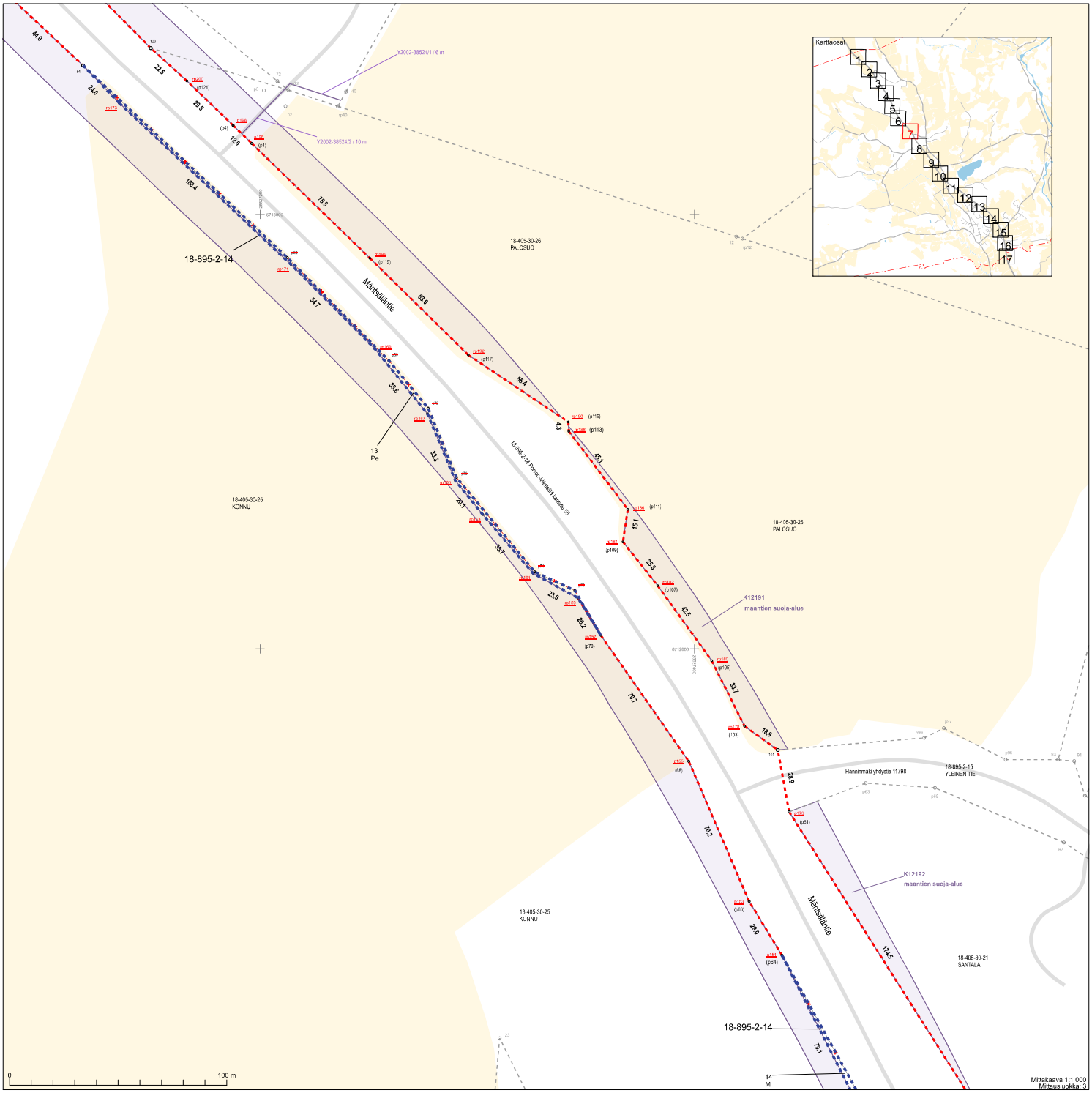

Mittakaava 1:1 000
Mittausluokka: 3

Koordinaatitijärjestelmä: ETRS-GKn/peruskoordinaatisto

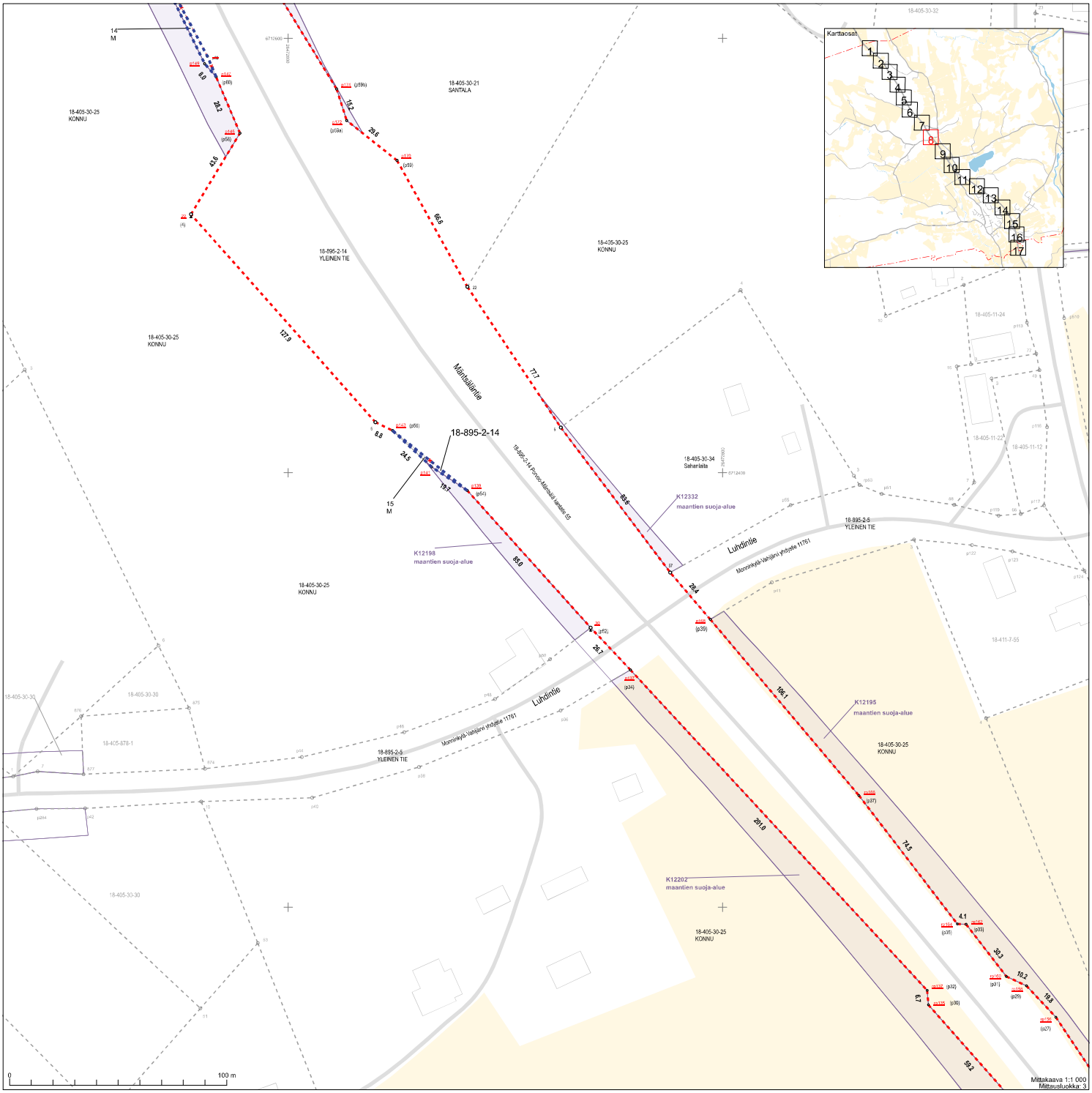

Mittakaava 1:1 000
Mittausluokka: 3

Koordinaatitjärjestelmä: ETRS-GKn/peruskoordinaatisto

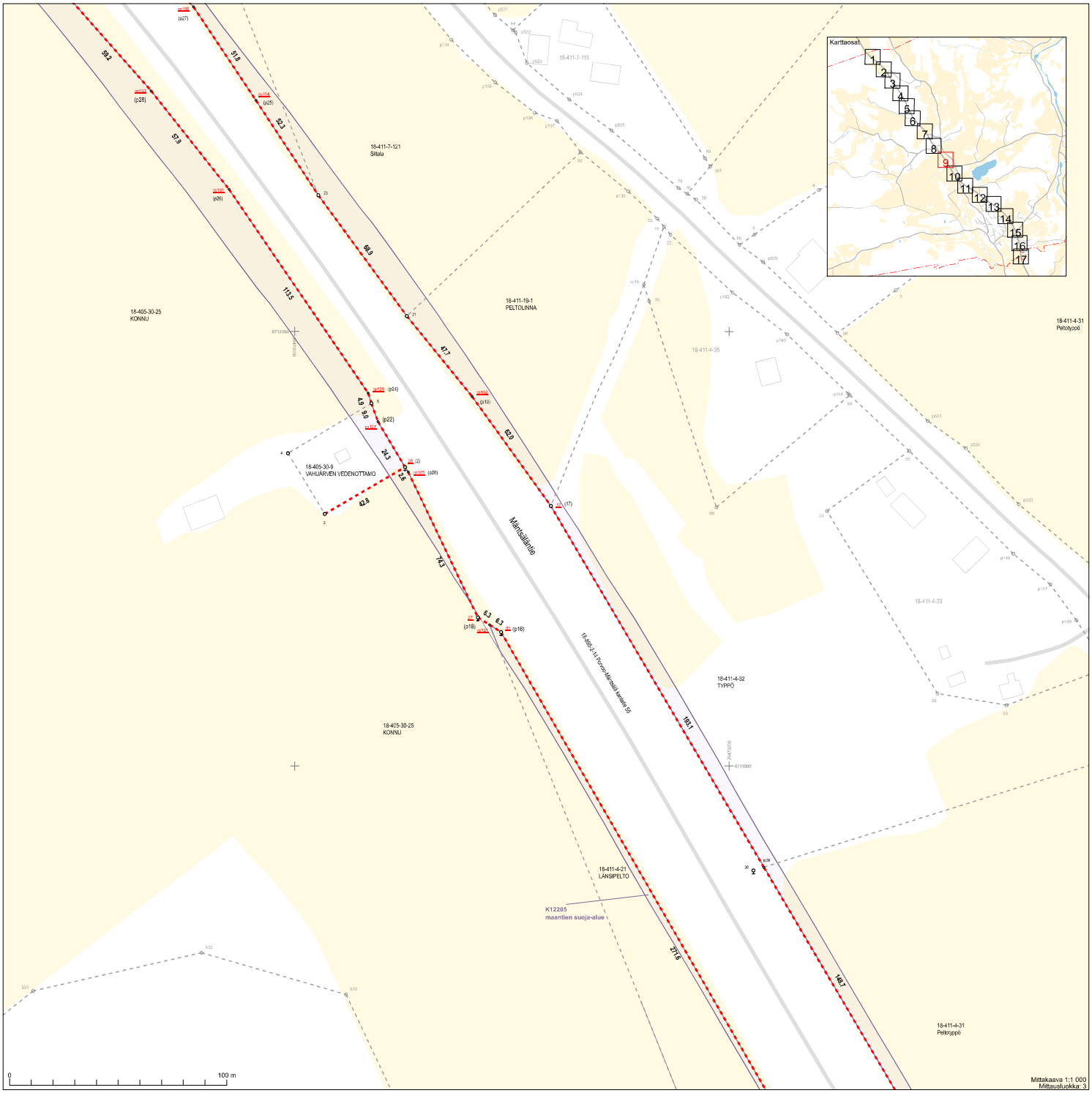

Mittakaava 1:1 000
Mittausluokka: 3

Koordinaatitijärjestelmä: ETRS-GKn/peruskoordinaatisto

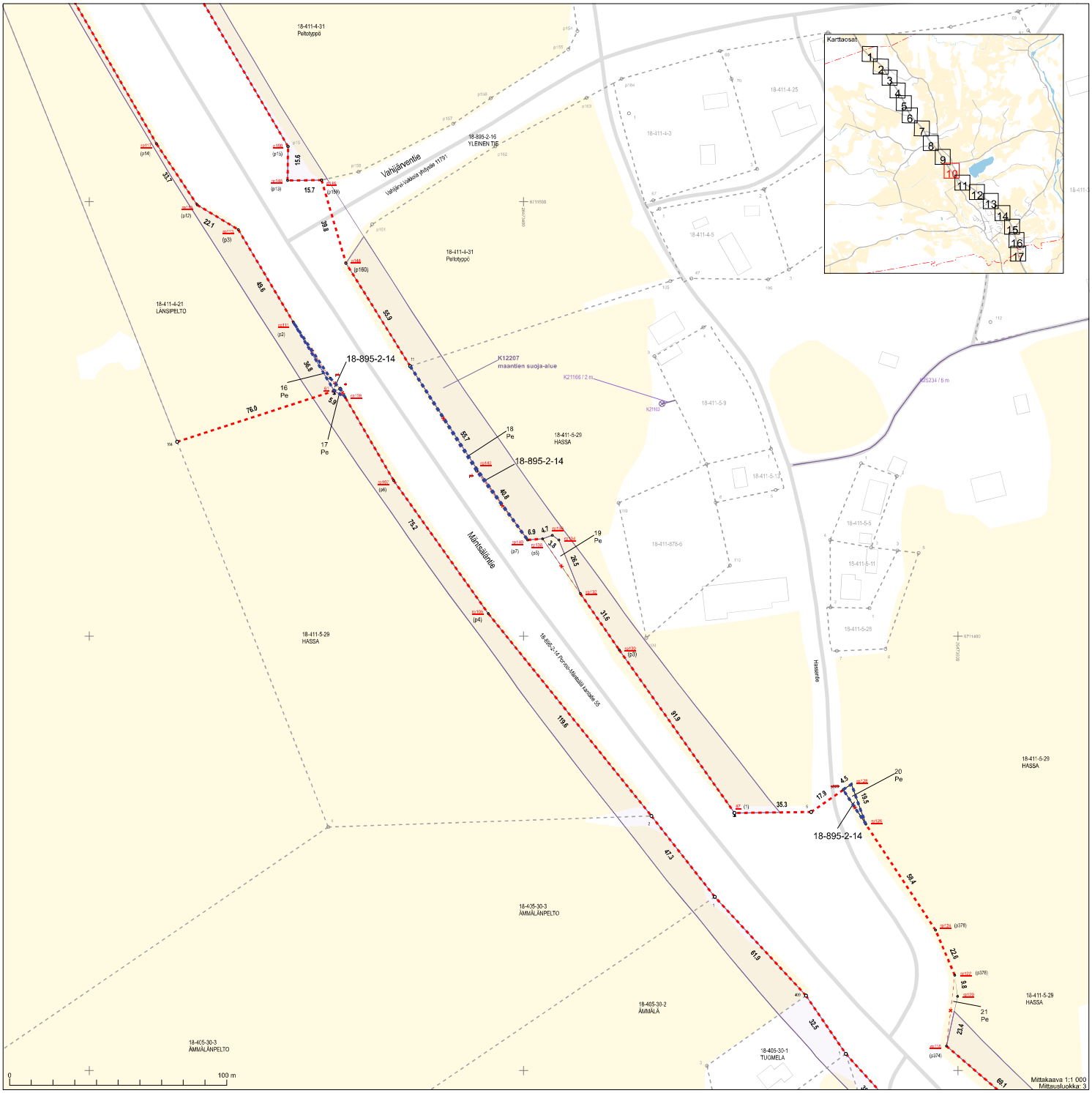

Koordinaatitijärjestelmä: ETRS-GKn/peruskoordinaatisto

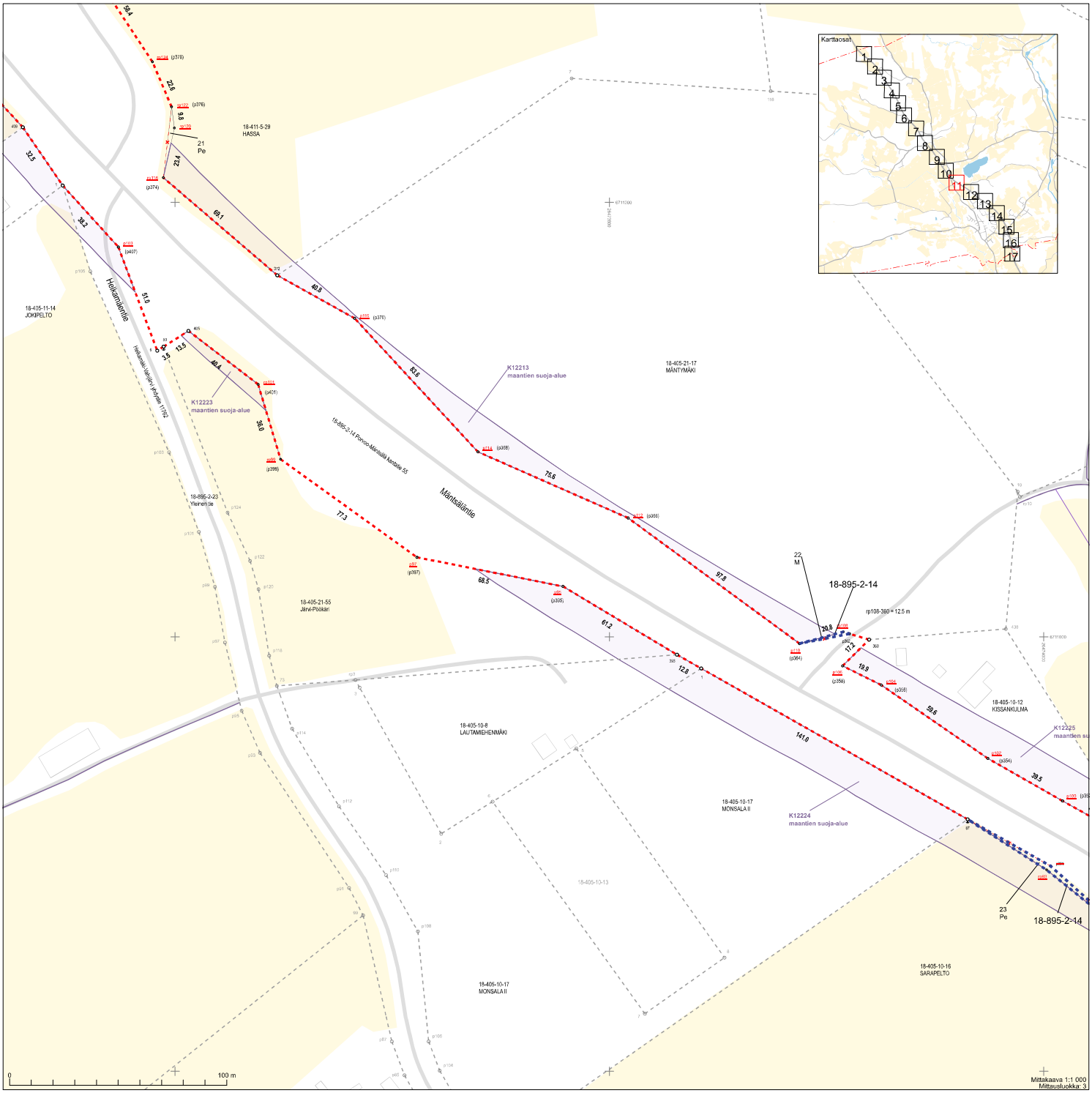

Koordinaatijärjestelmä: ETRS-GKn/peruskoordinaatisto

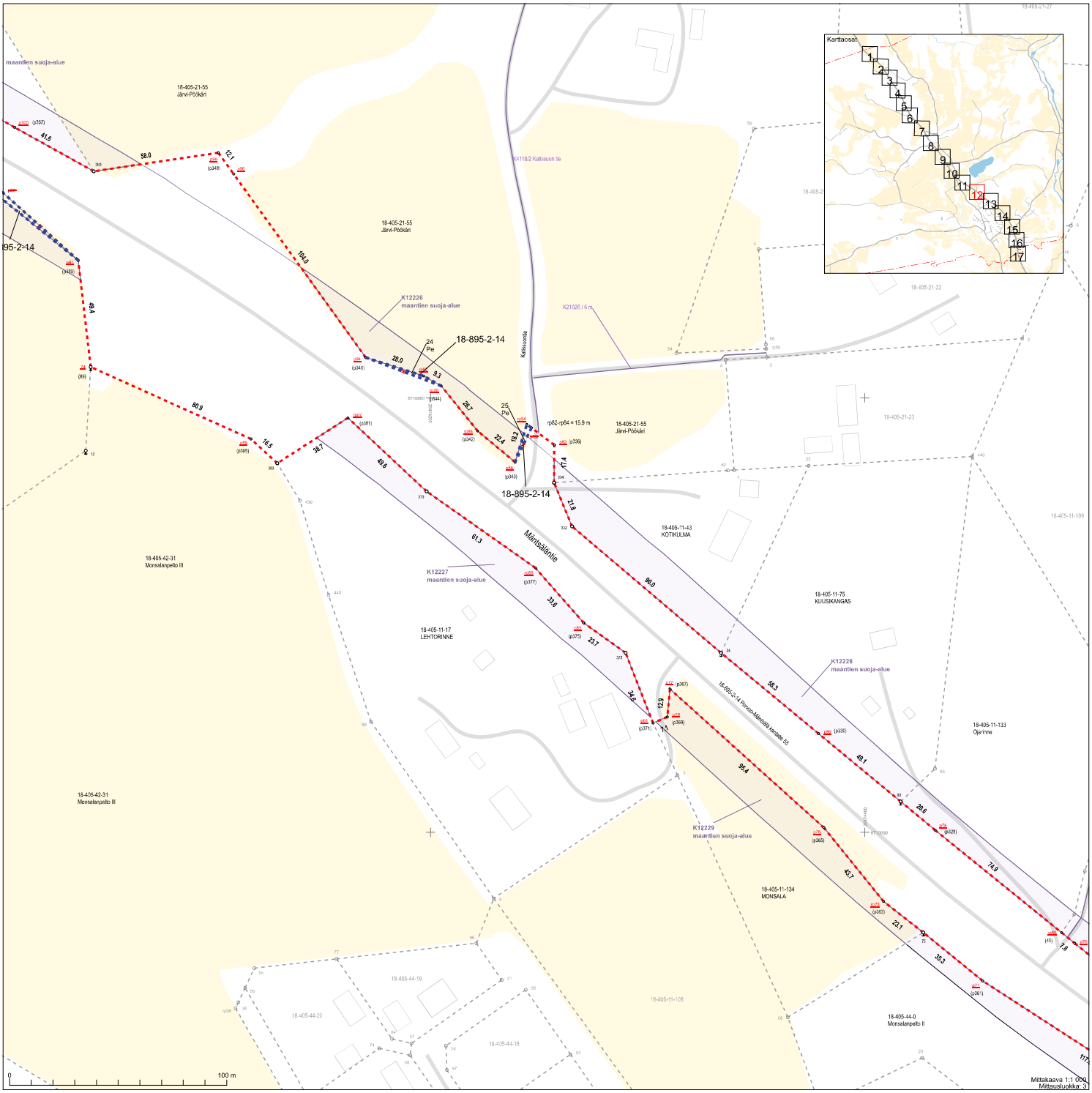

Koordinaatitjärjestelmä: ETRS-GKn/peruskoordinaatisto

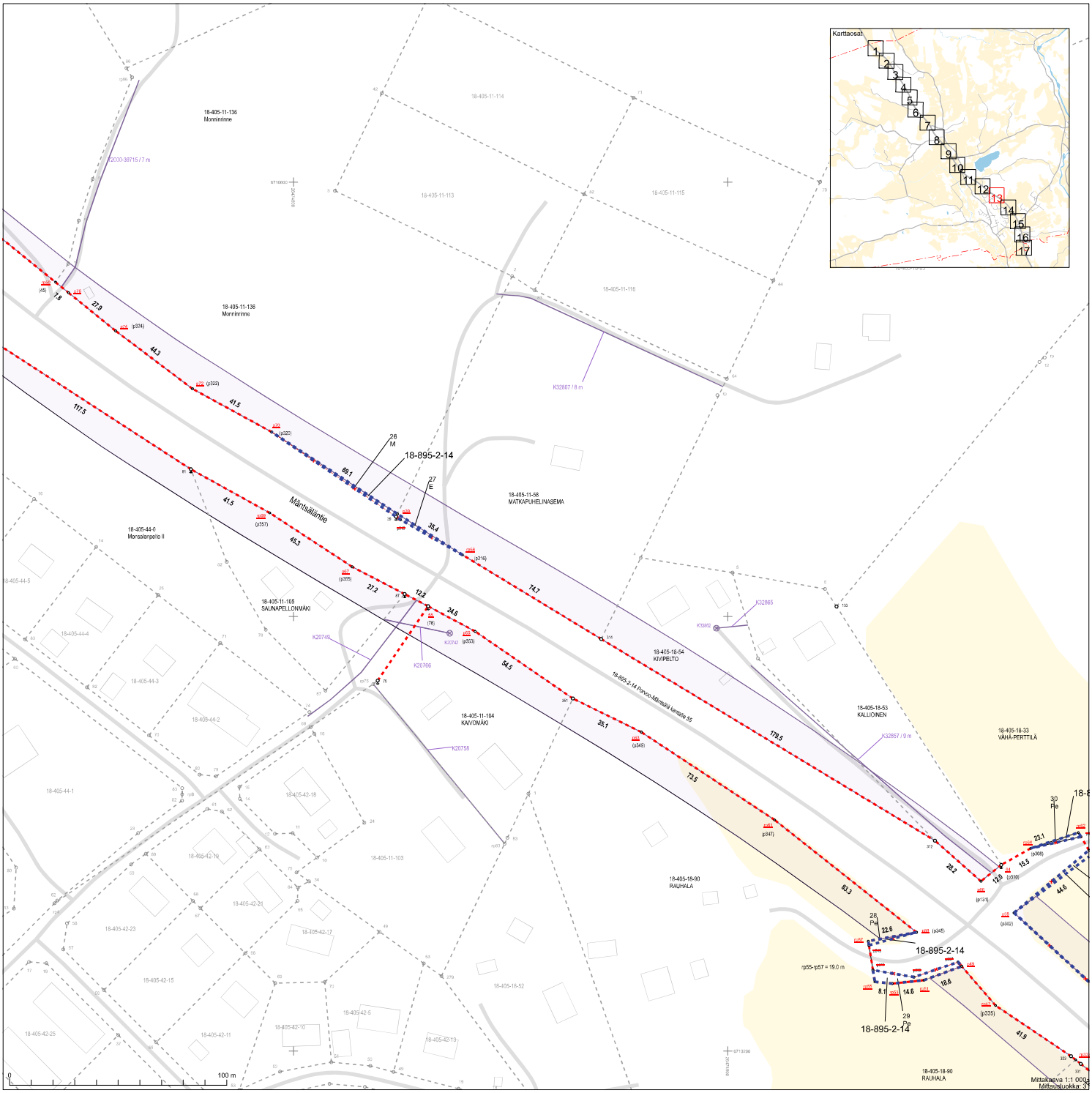
Karttaosat
1
2
3
4
5
6
7
8
9
10
11
12
13
14
15
16
17
18-405-11-136
Monninrinne
18-405-11-114
18-405-11-113
18-405-11-115
18-405-11-116
K2000-39715 / 7 m
K32807 / 8 m
18-405-11-58
MATKAPUHELINASEMA
18-405-44-0
Morsalanpelto II
Mäntsälantie
18-405-11-105
SAUNAPELLONMÄKI
18-405-18-54
KIVIPELTO
18-895-2-14 Porvoo-Mäntsälä kmtsälle 55
18-405-11-104
KAIVOMÄKI
18-405-18-53
KALLIOINEN
18-405-18-33
VÄHÄ-PERTTILÄ
18-405-18-90
RAUHALA
K20749
K20742
K20766
K20758
K32892
K32865
K32857 / 9 m
26
M
27
E
28
Pe
29
Pa
30
Pe
rp55–rp57 = 19.0 m
0
100 m
Mittakaava 1:1 000
Koordinaatitjärjestelmä: ETRS-GKn/peruskoordinaatisto

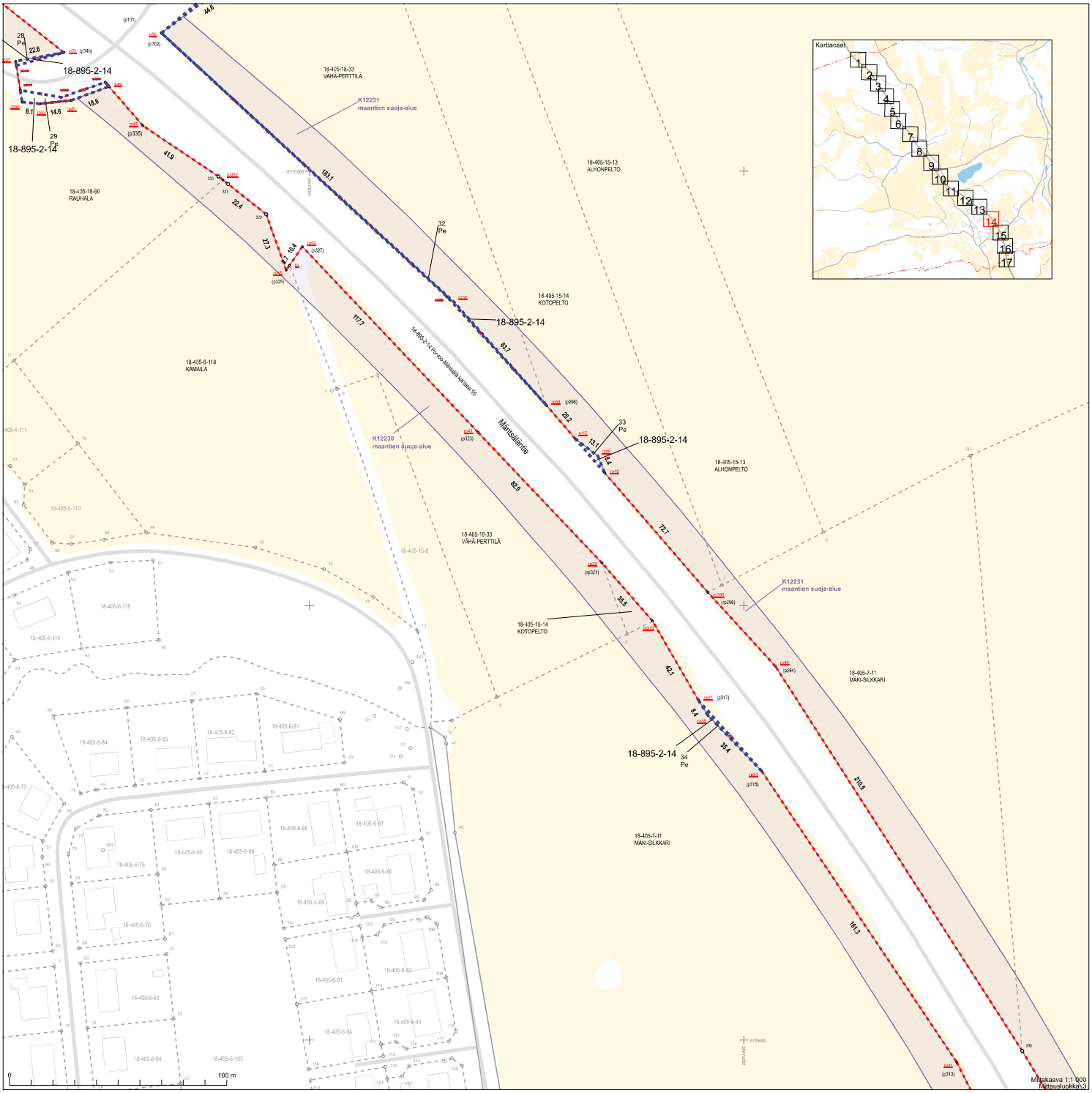
18-895-2-14
28 Pe
29 Pe
22 Pe
33 Pe
34 Pe
K12231 maantien suoja-alue
K12230 maantien suoja-alue
18-895-2-14 Perho-Mänsälä kantatie 55
Mänsälänlie
18-405-18-33 VÄHÄ-PERTTILÄ
18-405-15-13 ALHONPELTO
18-405-15-14 KOTOPELTO
18-405-18-90 RAUHALA
18-405-6-118 KAMAILA
18-405-7-11 MÄKI-SILKKARI
Karttaosat
Mittakaava 1:1 000
Mittausluokka 3
Koordinaatitjärjestelmä: ETRS-GKn/peruskoordinaatisto

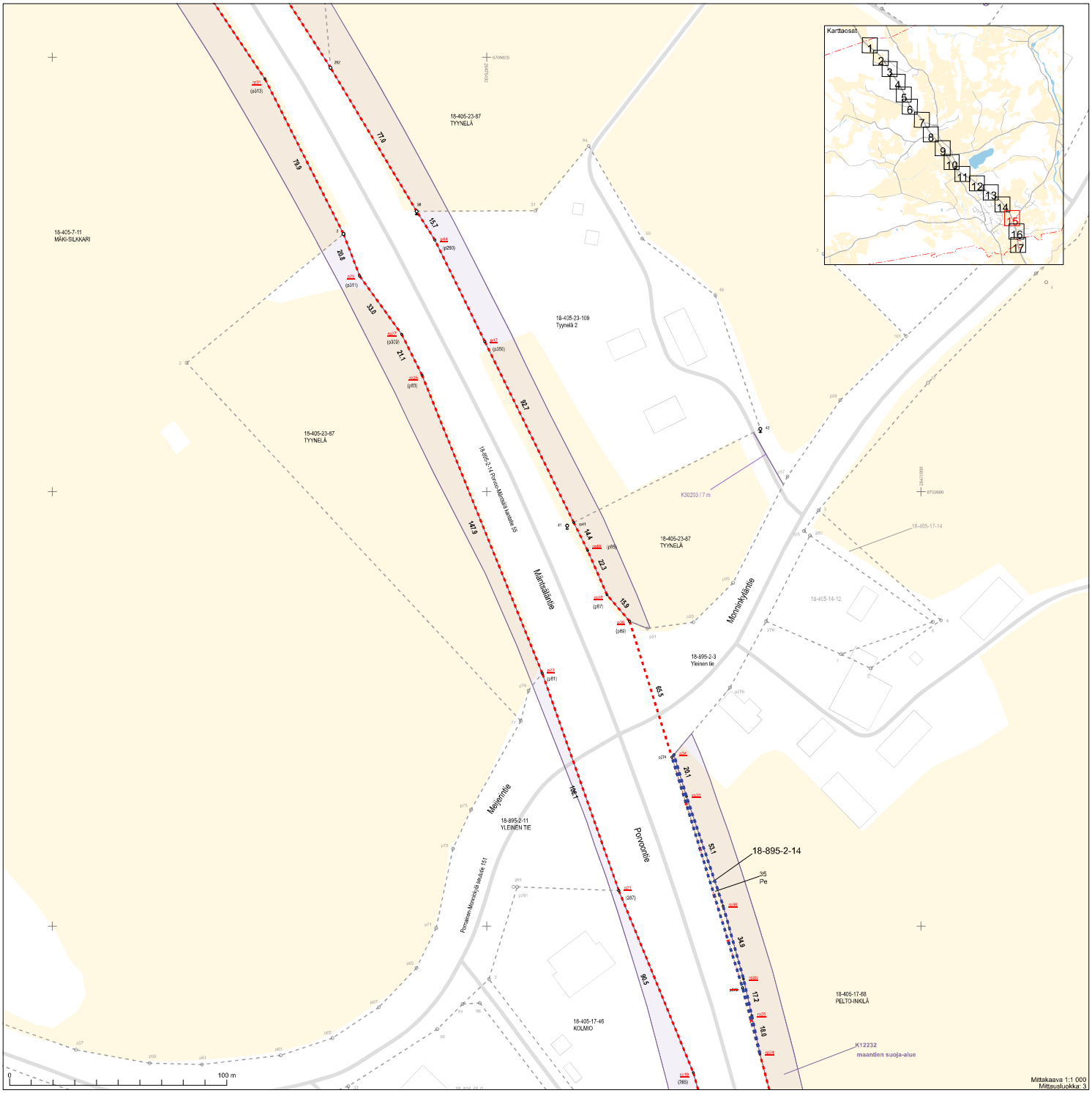

Mittakaava 1:1 000
Mittausluokka: 3

Koordinaatijärjestelmä: ETRS-GKn/peruskoordinaatisto

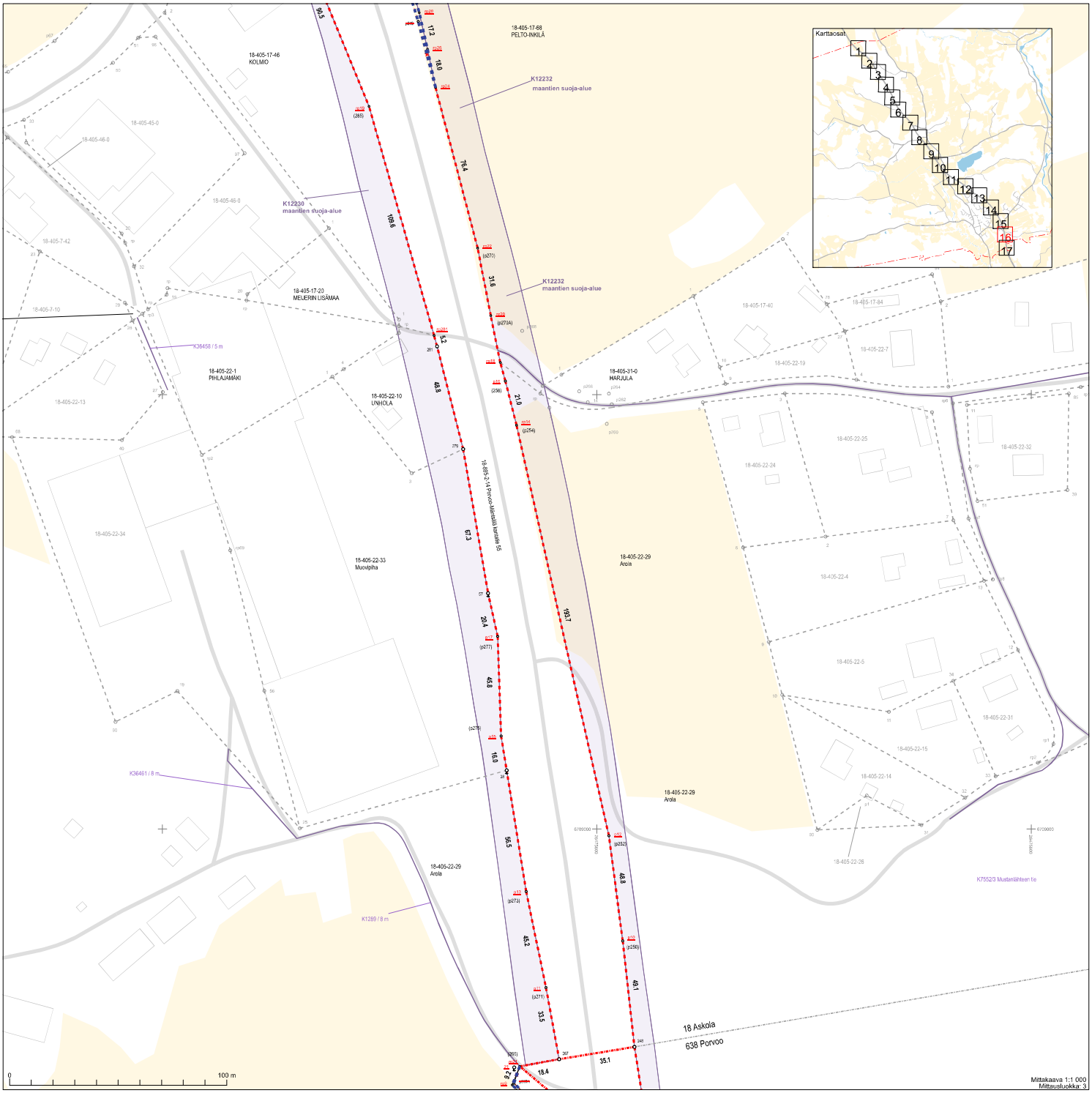

Mittakaava 1:1 000
Mittausluokka: 3

Koordinaatitijärjestelmä: ETRS-GKn/peruskoordinaatisto

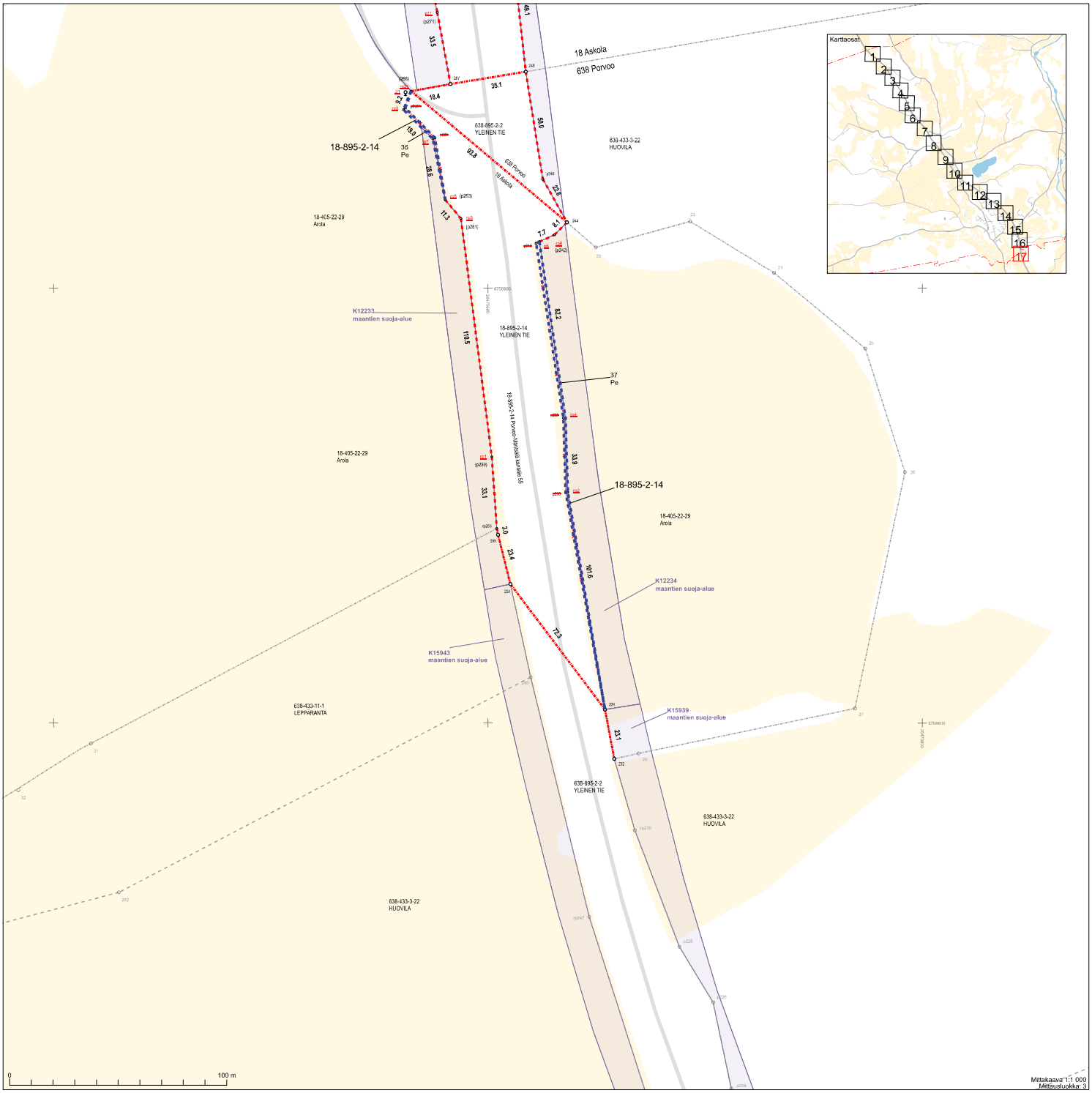

Mittakaava 1:1 000
Mittausluokka: 3

Koordinaatitijärjestelmä: ETRS-GKn/peruskoordinaatisto