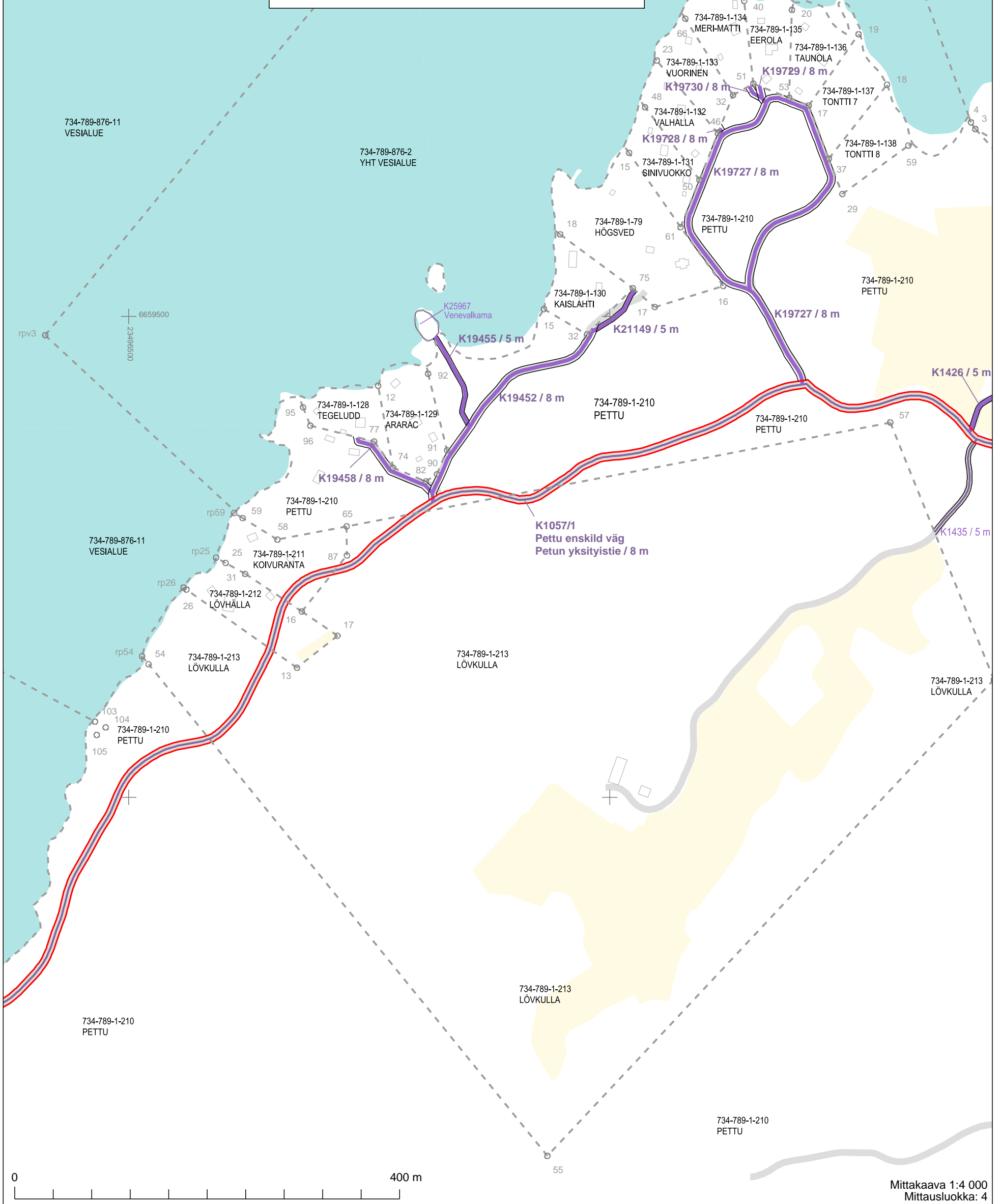
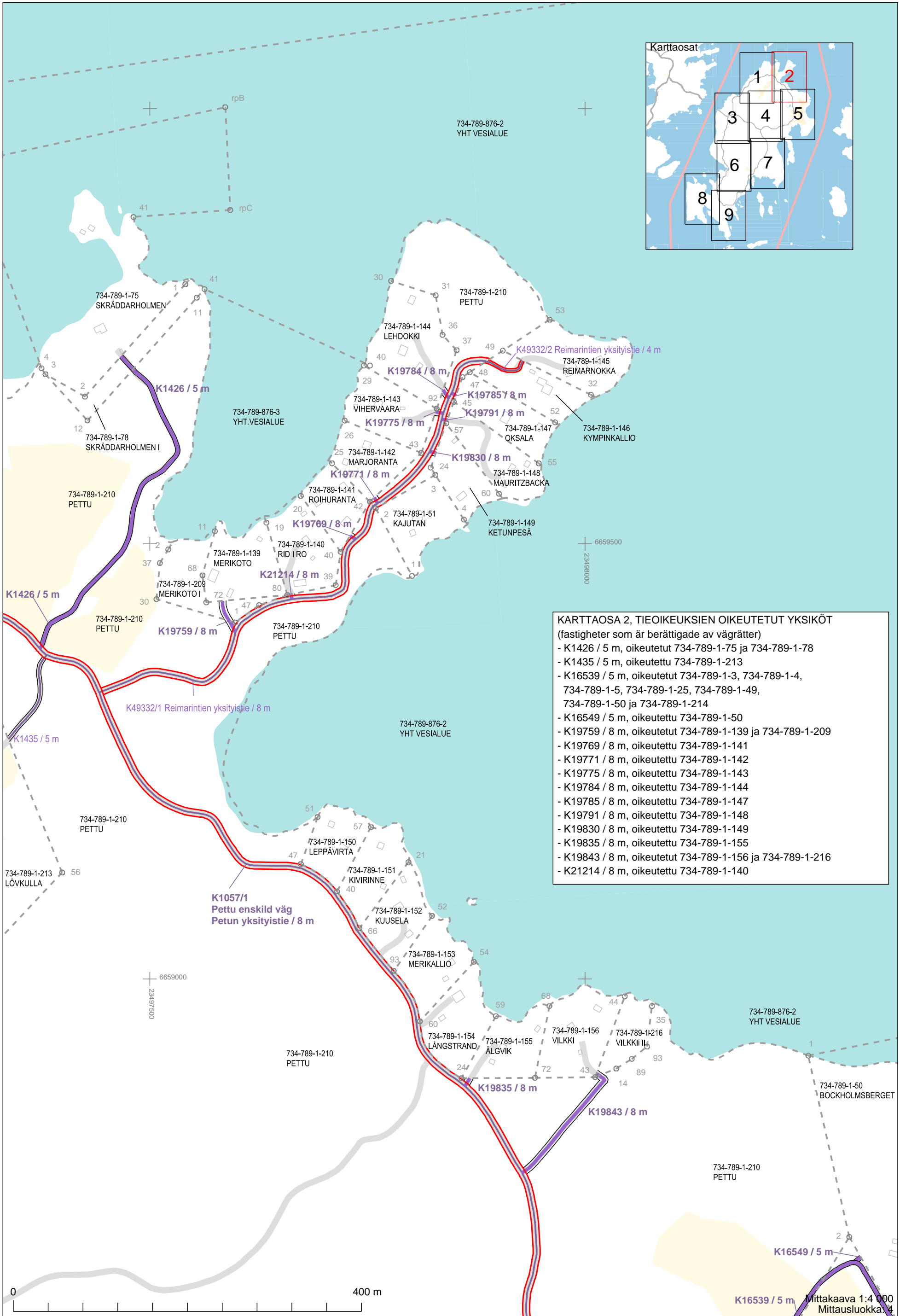
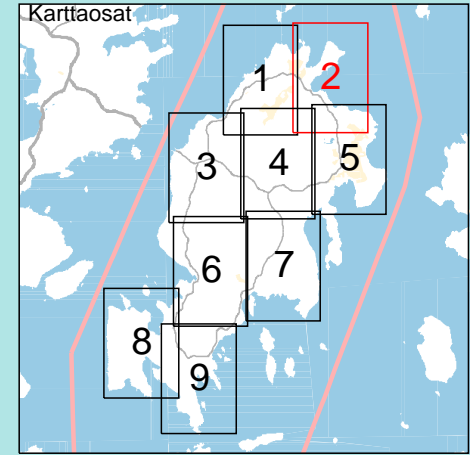


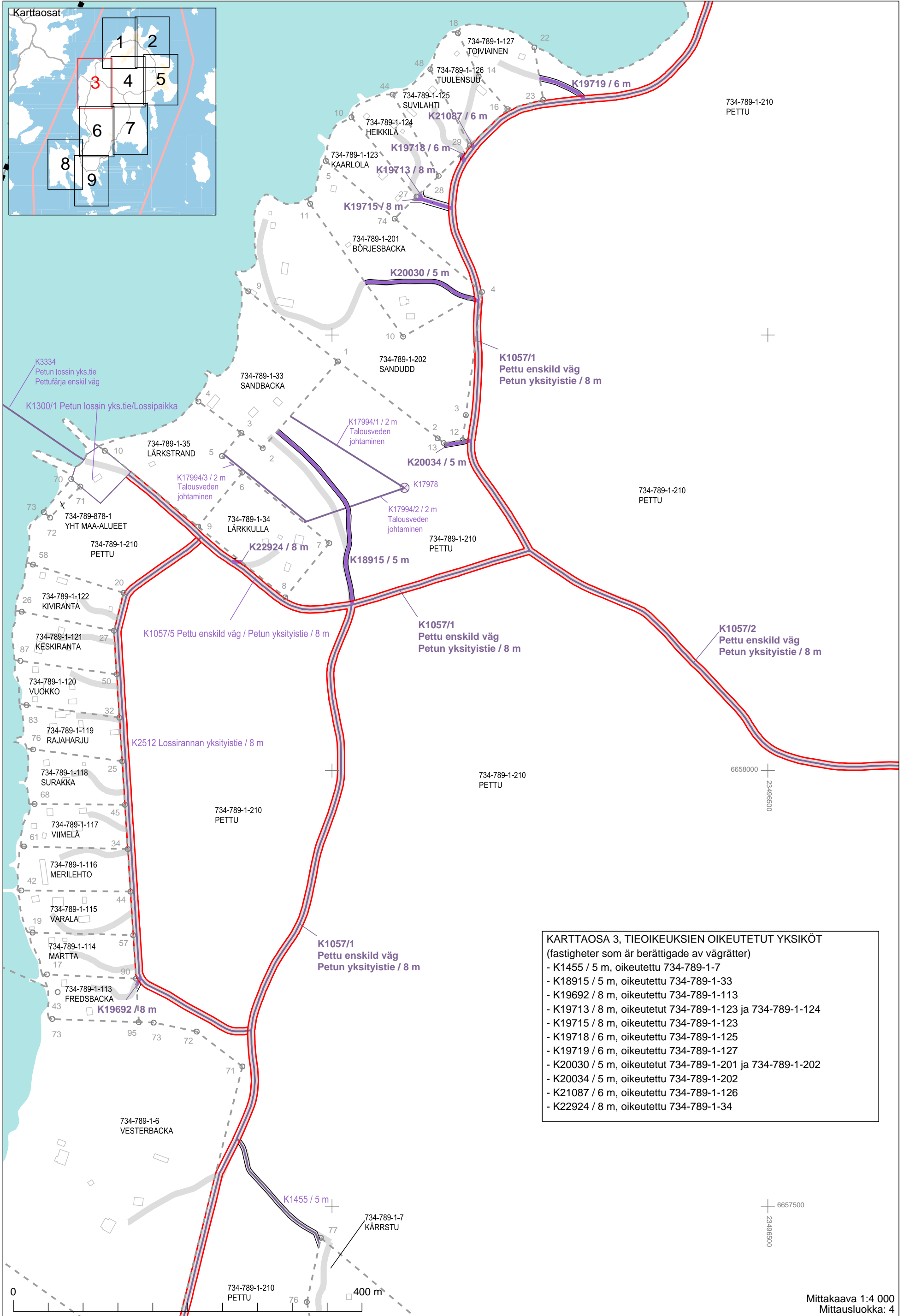
- KARTTAOSA 1, TIEOIKEUKSIEN OIKEUTETUT YKSIKÖT**
(fastigheter som är berättigade av vägrätter)
- K1426 / 5 m, oikeutettu 734-789-1-75 ja 734-789-1-78
 - K1435 / 5 m, oikeutettu 734-789-1-213
 - K19452 / 8 m, oikeutetut 734-789-1-79, 734-789-1-128, 734-789-1-129, 734-789-1-130 ja 734-789-1-213
 - K19455 / 5 m, oikeutettu 734-789-1-213
 - K19458 / 8 m, oikeutetut 734-789-1-128 ja 734-789-1-129
 - K19727 / 8 m, oikeutetut 734-789-1-131, 734-789-1-132, 734-789-1-133, 734-789-1-134, 734-789-1-135, 734-789-1-136, 734-789-1-137 ja 734-789-1-138
 - K19728 / 8 m, oikeutettu 734-789-1-133
 - K19729 / 8 m, oikeutetut 734-789-1-134 ja 734-789-1-135
 - K19730 / 8 m, oikeutettu 734-789-1-134
 - K21149 / 5 m, oikeutettu 734-789-1-79



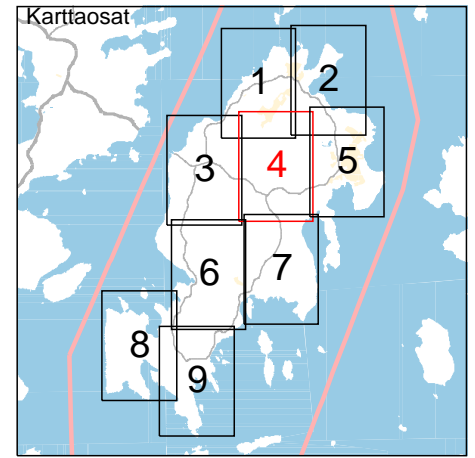
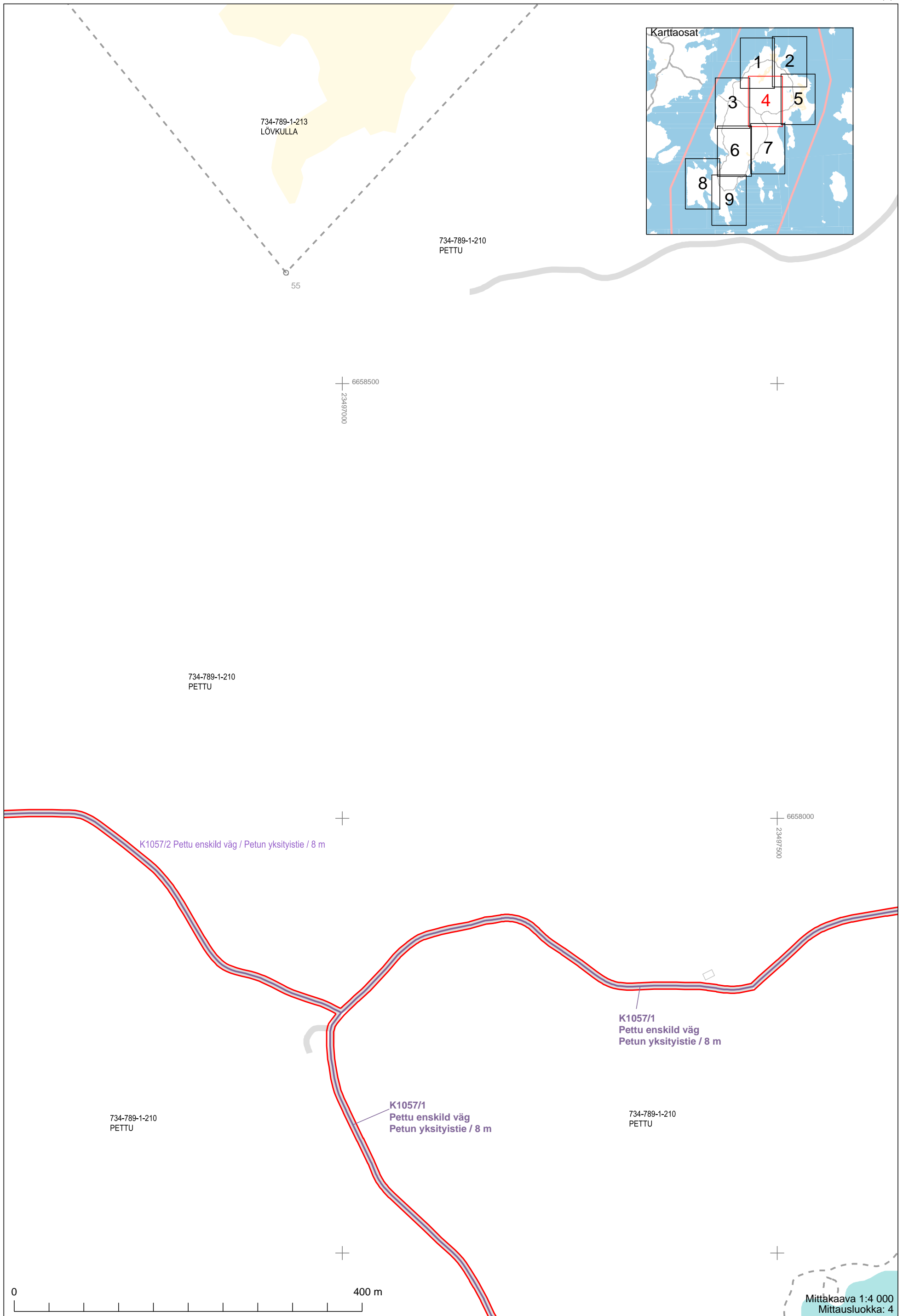


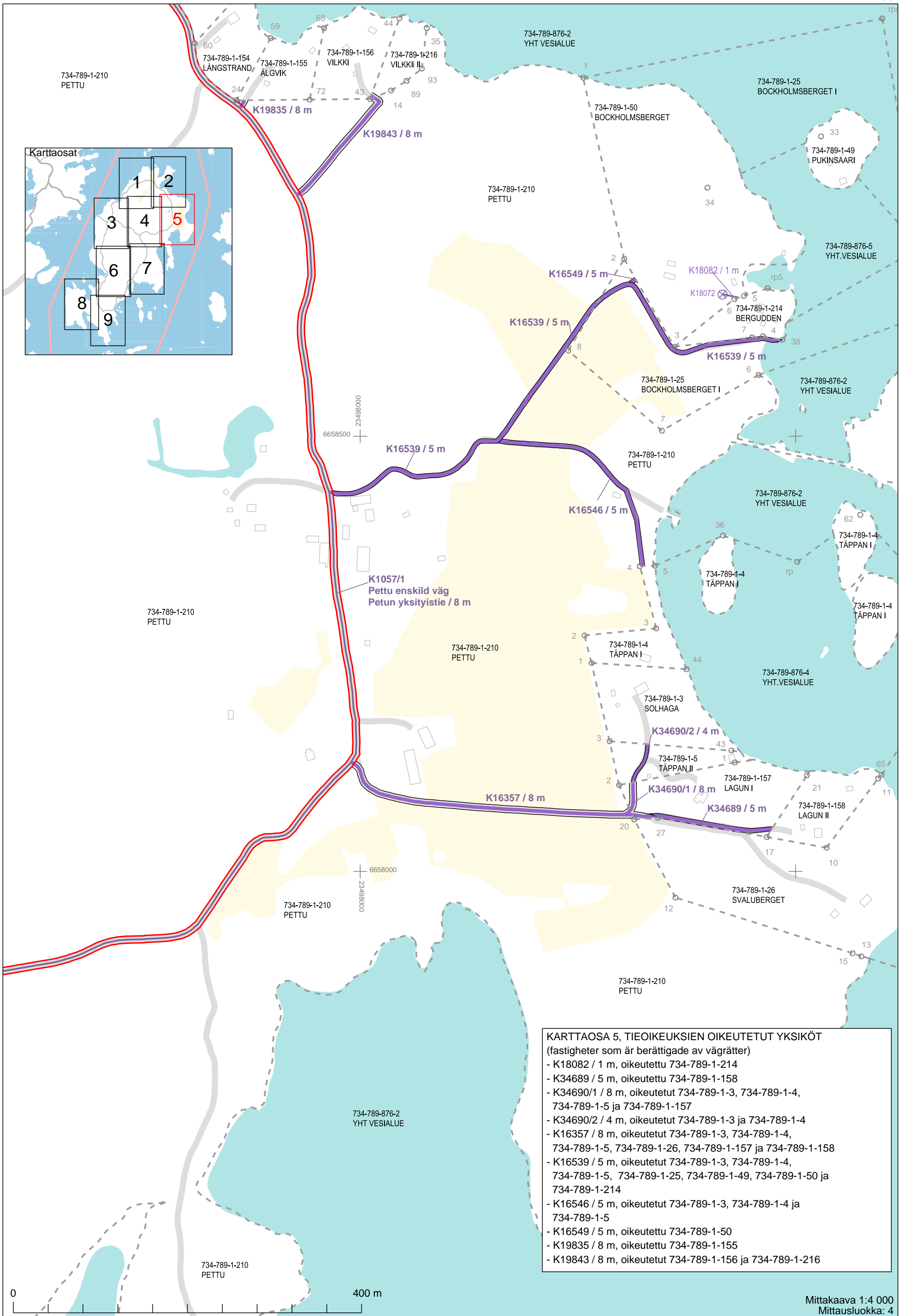
- KARTTAOSA 2, TIEOIKEUKSIEN OIKEUTETUT YKSIKÖT**
(fastigheter som är berättigade av vägrätter)
- K1426 / 5 m, oikeutett 734-789-1-75 ja 734-789-1-78
 - K1435 / 5 m, oikeutettu 734-789-1-213
 - K16539 / 5 m, oikeutett 734-789-1-3, 734-789-1-4, 734-789-1-5, 734-789-1-25, 734-789-1-49, 734-789-1-50 ja 734-789-1-214
 - K16549 / 5 m, oikeutettu 734-789-1-50
 - K19759 / 8 m, oikeutett 734-789-1-139 ja 734-789-1-209
 - K19769 / 8 m, oikeutettu 734-789-1-141
 - K19771 / 8 m, oikeutettu 734-789-1-142
 - K19775 / 8 m, oikeutettu 734-789-1-143
 - K19784 / 8 m, oikeutettu 734-789-1-144
 - K19785 / 8 m, oikeutettu 734-789-1-147
 - K19791 / 8 m, oikeutettu 734-789-1-148
 - K19830 / 8 m, oikeutettu 734-789-1-149
 - K19835 / 8 m, oikeutettu 734-789-1-155
 - K19843 / 8 m, oikeutett 734-789-1-156 ja 734-789-1-216
 - K21214 / 8 m, oikeutettu 734-789-1-140



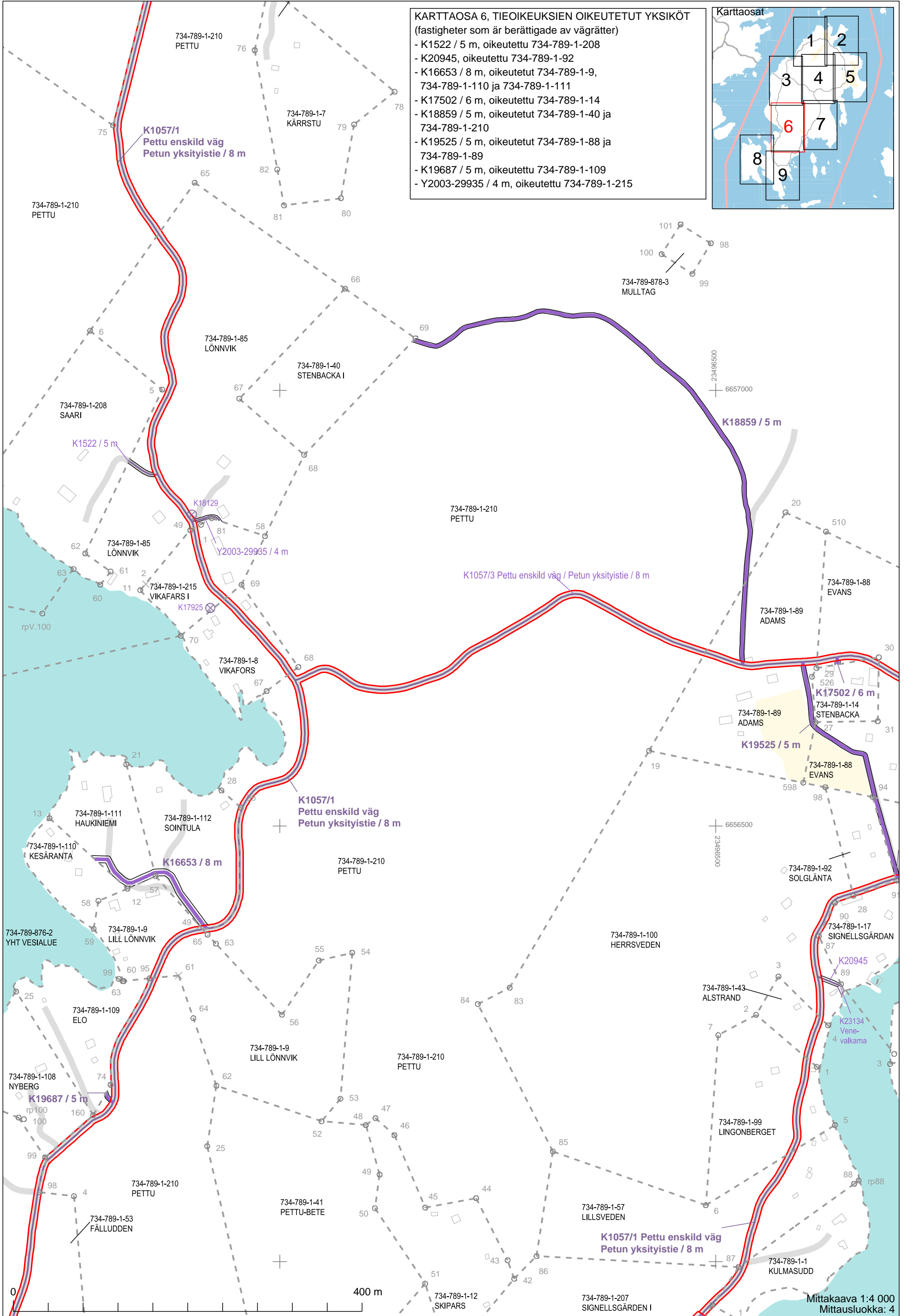


- KARTTAOSA 3, TIEOIKEUKSIEN OIKEUTETUT YKSIKÖT**
(fastigheter som är berättigade av vägrätter)
- K1455 / 5 m, oikeutettu 734-789-1-7
 - K18915 / 5 m, oikeutettu 734-789-1-33
 - K19692 / 8 m, oikeutettu 734-789-1-113
 - K19713 / 8 m, oikeutetut 734-789-1-123 ja 734-789-1-124
 - K19715 / 8 m, oikeutettu 734-789-1-123
 - K19718 / 6 m, oikeutettu 734-789-1-125
 - K19719 / 6 m, oikeutettu 734-789-1-127
 - K20030 / 5 m, oikeutetut 734-789-1-201 ja 734-789-1-202
 - K20034 / 5 m, oikeutettu 734-789-1-202
 - K21087 / 6 m, oikeutettu 734-789-1-126
 - K22924 / 8 m, oikeutettu 734-789-1-34

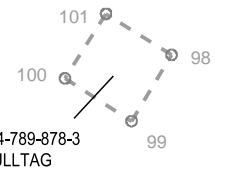
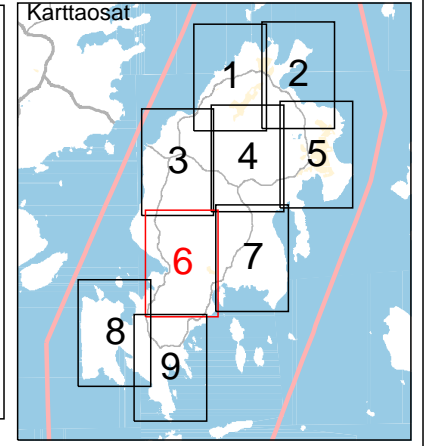


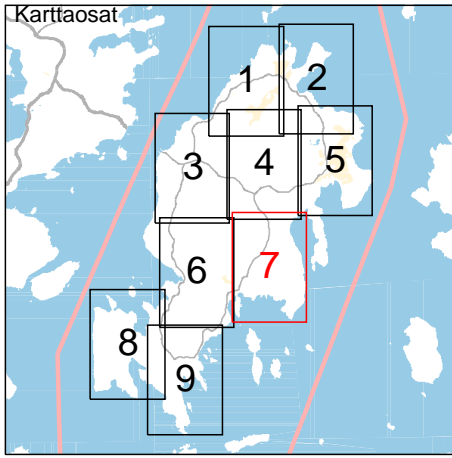


- KARTTAOSA 5, TIEOIKEUKSIEN OIKEUTETUT YKSİKÖT**
(fastigheter som är berättigade av vägrätter)
- K18082 / 1 m, oikeutettu 734-789-1-214
 - K34689 / 5 m, oikeutettu 734-789-1-158
 - K34690/1 / 8 m, oikeutetut 734-789-1-3, 734-789-1-4, 734-789-1-5 ja 734-789-1-157
 - K34690/2 / 4 m, oikeutetut 734-789-1-3 ja 734-789-1-4
 - K16357 / 8 m, oikeutetut 734-789-1-3, 734-789-1-4, 734-789-1-5, 734-789-1-26, 734-789-1-157 ja 734-789-1-158
 - K16539 / 5 m, oikeutetut 734-789-1-3, 734-789-1-4, 734-789-1-5, 734-789-1-25, 734-789-1-49, 734-789-1-50 ja 734-789-1-214
 - K16546 / 5 m, oikeutetut 734-789-1-3, 734-789-1-4 ja 734-789-1-5
 - K16549 / 5 m, oikeutettu 734-789-1-50
 - K19835 / 8 m, oikeutettu 734-789-1-155
 - K19843 / 8 m, oikeutetut 734-789-1-156 ja 734-789-1-216

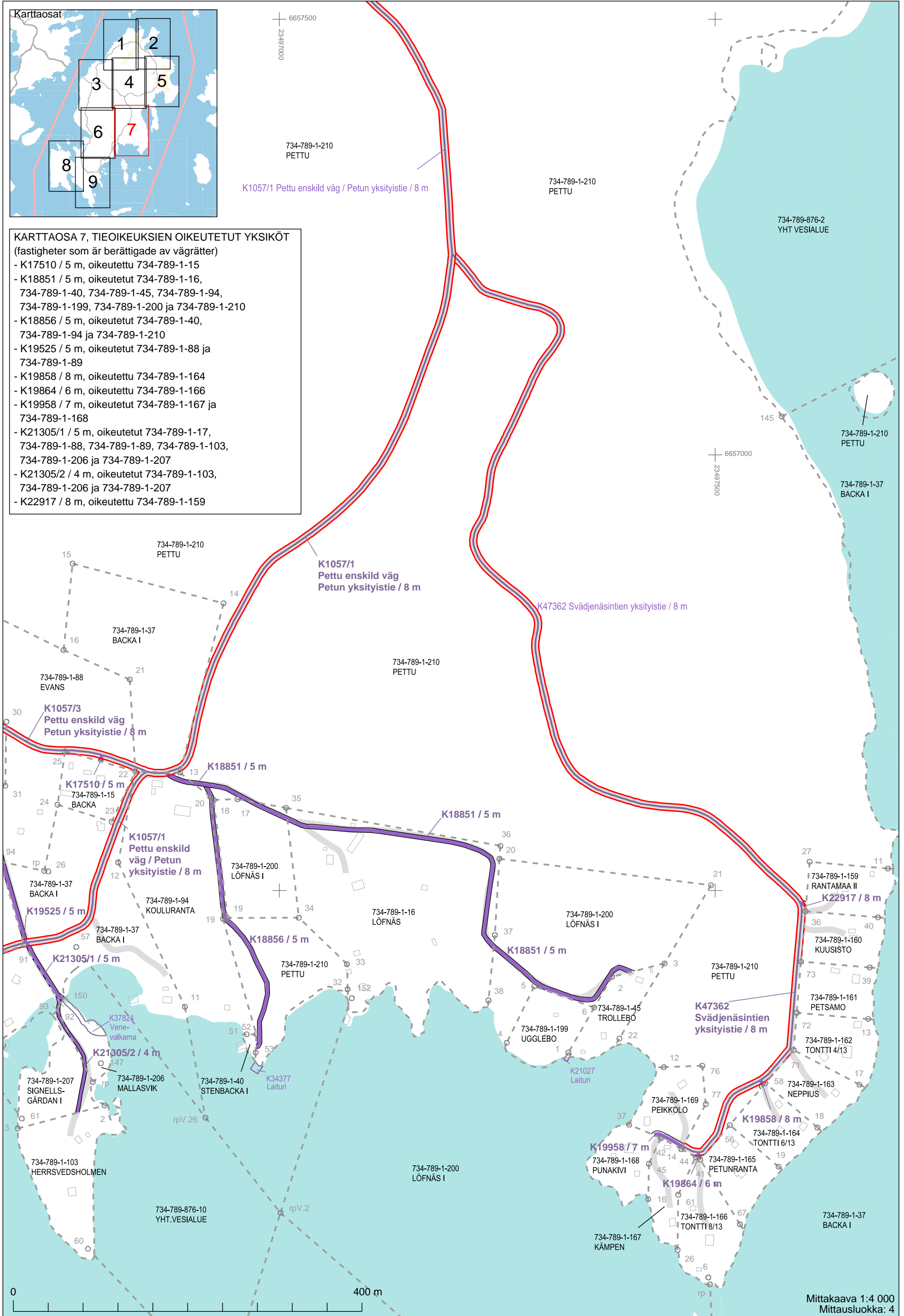


- KARTTAOSA 6, TIEOIKEUKSIEN OIKEUTETUT YKSIKÖT
(fastigheter som är berättigade av vägrätter)
- K1522 / 5 m, oikeutettu 734-789-1-208
 - K20945, oikeutettu 734-789-1-92
 - K16653 / 8 m, oikeutetut 734-789-1-9, 734-789-1-110 ja 734-789-1-111
 - K17502 / 6 m, oikeutettu 734-789-1-14
 - K18859 / 5 m, oikeutetut 734-789-1-40 ja 734-789-1-210
 - K19525 / 5 m, oikeutetut 734-789-1-88 ja 734-789-1-89
 - K19687 / 5 m, oikeutettu 734-789-1-109
 - Y2003-29935 / 4 m, oikeutettu 734-789-1-215

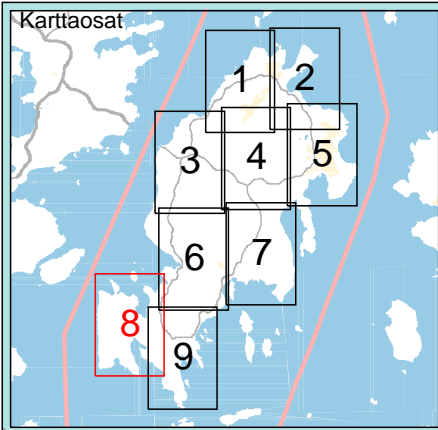




- KARTTAOSA 7, TIEOIKEUKSIEN OIKEUTETUT YKSIKÖT**
(fastigheter som är berättigade av vägrätter)
- K17510 / 5 m, oikeutettu 734-789-1-15
 - K18851 / 5 m, oikeutetut 734-789-1-16, 734-789-1-40, 734-789-1-45, 734-789-1-94, 734-789-1-199, 734-789-1-200 ja 734-789-1-210
 - K18856 / 5 m, oikeutetut 734-789-1-40, 734-789-1-94 ja 734-789-1-210
 - K19525 / 5 m, oikeutetut 734-789-1-88 ja 734-789-1-89
 - K19858 / 8 m, oikeutettu 734-789-1-164
 - K19864 / 6 m, oikeutettu 734-789-1-166
 - K19958 / 7 m, oikeutetut 734-789-1-167 ja 734-789-1-168
 - K21305/1 / 5 m, oikeutetut 734-789-1-17, 734-789-1-88, 734-789-1-89, 734-789-1-103, 734-789-1-206 ja 734-789-1-207
 - K21305/2 / 4 m, oikeutetut 734-789-1-103, 734-789-1-206 ja 734-789-1-207
 - K22917 / 8 m, oikeutettu 734-789-1-159



Mittakaava 1:4 000
Mittausluokka: 4

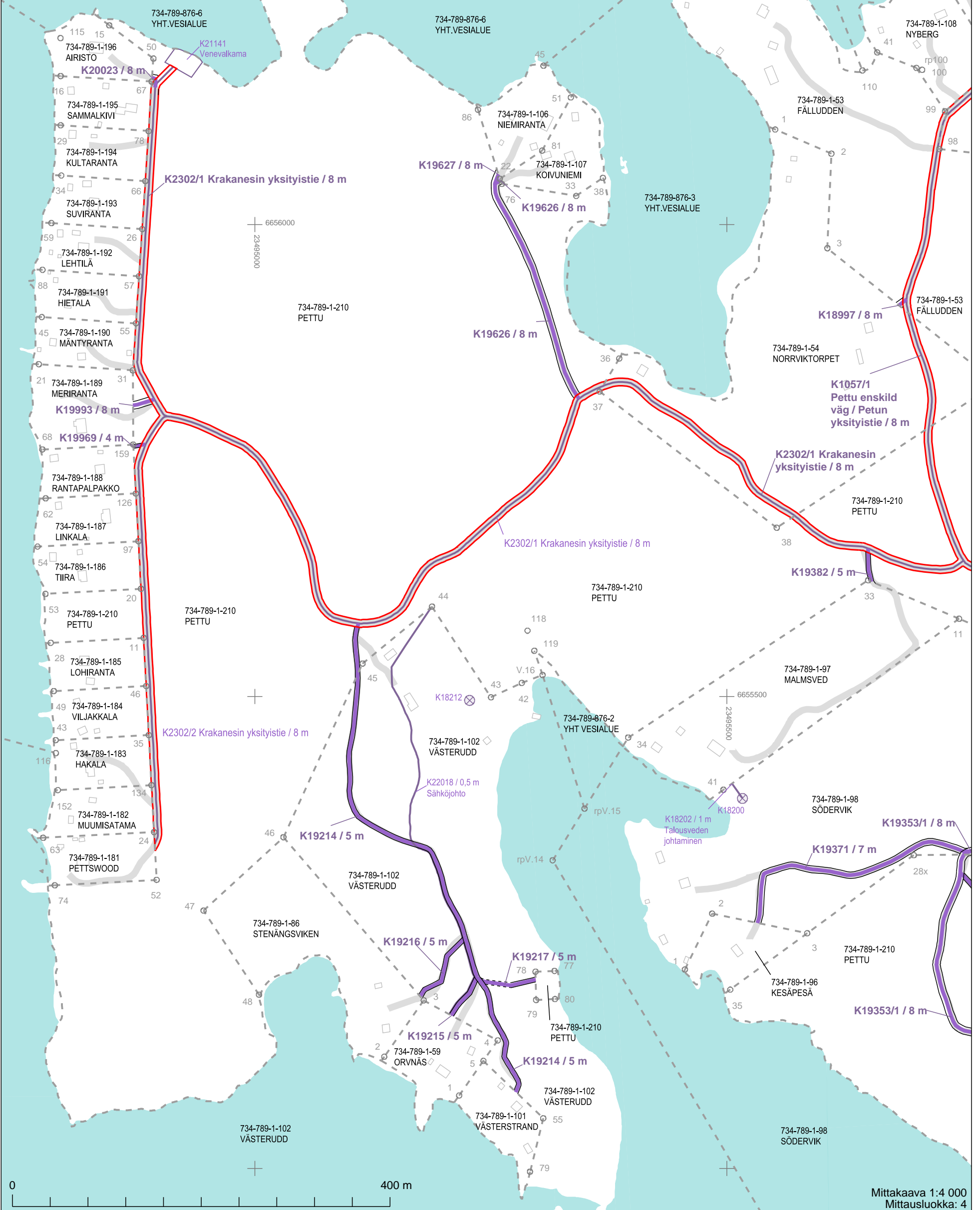


KARTTAOSA 8, TIEOIKEUKSIEN OIKEUTETUT YKSIKÖT

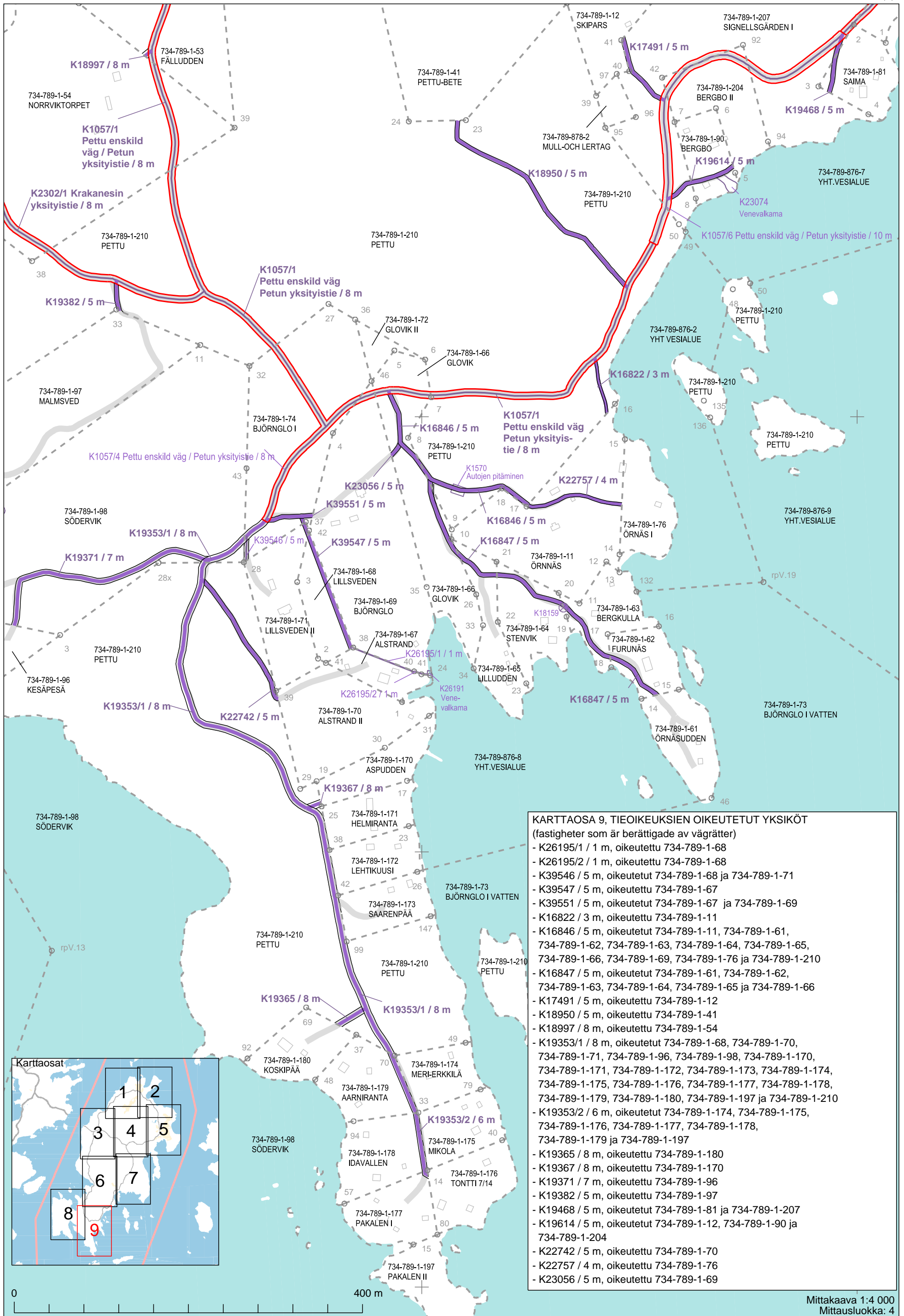
(fastigheter som är berättigade av vägrätter)

- K18997 / 8 m, oikeutettu 734-789-1-54
- K19214 / 5 m, oikeutetut 734-789-1-59, 734-789-1-86, 734-789-1-101, 734-789-1-102 ja 734-789-1-210
- K19215 / 5 m, oikeutettu 734-789-1-59
- K19216 / 5 m, oikeutettu 734-789-1-86
- K19217 / 5 m, oikeutettu 734-789-1-210
- K19371 / 7 m, oikeutettu 734-789-1-96
- K19382 / 5 m, oikeutettu 734-789-1-97
- K19626 / 8 m, oikeutetut 734-789-1-106 ja 734-789-1-107

- K19353/1 / 8 m, oikeutetut 734-789-1-68, 734-789-1-70, 734-789-1-71, 734-789-1-96, 734-789-1-98, 734-789-1-170, 734-789-1-171, 734-789-1-172, 734-789-1-173, 734-789-1-174, 734-789-1-175, 734-789-1-176, 734-789-1-177, 734-789-1-178, 734-789-1-179, 734-789-1-180, 734-789-1-197 ja 734-789-1-210
- K19627 / 8 m, oikeutettu 734-789-1-106
- K19969 / 4 m, oikeutettu 734-789-1-188
- K19993 / 8 m, oikeutettu 734-789-1-189
- K20023 / 8 m, oikeutettu 734-789-1-196














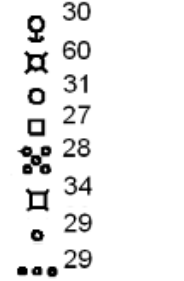






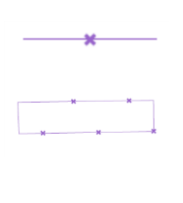









Mittakaava 1:4 000
Mittausluokka: 4



- KARTTAOSA 9, TIEOIKEUKSIEN OIKEUTETUT YKSIKÖT**
(fastigheter som är berättigade av vägrätter)
- K26195/1 / 1 m, oikeutettu 734-789-1-68
 - K26195/2 / 1 m, oikeutettu 734-789-1-68
 - K39546 / 5 m, oikeutetut 734-789-1-68 ja 734-789-1-71
 - K39547 / 5 m, oikeutettu 734-789-1-67
 - K39551 / 5 m, oikeutetut 734-789-1-67 ja 734-789-1-69
 - K16822 / 3 m, oikeutettu 734-789-1-11
 - K16846 / 5 m, oikeutetut 734-789-1-11, 734-789-1-61, 734-789-1-62, 734-789-1-63, 734-789-1-64, 734-789-1-65, 734-789-1-66, 734-789-1-69, 734-789-1-76 ja 734-789-1-210
 - K16847 / 5 m, oikeutetut 734-789-1-61, 734-789-1-62, 734-789-1-63, 734-789-1-64, 734-789-1-65 ja 734-789-1-66
 - K17491 / 5 m, oikeutettu 734-789-1-12
 - K18950 / 5 m, oikeutettu 734-789-1-41
 - K18997 / 8 m, oikeutettu 734-789-1-54
 - K19353/1 / 8 m, oikeutetut 734-789-1-68, 734-789-1-70, 734-789-1-71, 734-789-1-96, 734-789-1-98, 734-789-1-170, 734-789-1-171, 734-789-1-172, 734-789-1-173, 734-789-1-174, 734-789-1-175, 734-789-1-176, 734-789-1-177, 734-789-1-178, 734-789-1-179, 734-789-1-180, 734-789-1-197 ja 734-789-1-210
 - K19353/2 / 6 m, oikeutetut 734-789-1-174, 734-789-1-175, 734-789-1-176, 734-789-1-177, 734-789-1-178, 734-789-1-179 ja 734-789-1-197
 - K19365 / 8 m, oikeutettu 734-789-1-180
 - K19367 / 8 m, oikeutettu 734-789-1-170
 - K19371 / 7 m, oikeutettu 734-789-1-96
 - K19382 / 5 m, oikeutettu 734-789-1-97
 - K19468 / 5 m, oikeutetut 734-789-1-81 ja 734-789-1-207
 - K19614 / 5 m, oikeutetut 734-789-1-12, 734-789-1-90 ja 734-789-1-204
 - K22742 / 5 m, oikeutettu 734-789-1-70
 - K22757 / 4 m, oikeutettu 734-789-1-76
 - K23056 / 5 m, oikeutettu 734-789-1-69

Toimituskartan selite

	Toimituksessa vahvistettu tai uusi	Toimituksessa mukana	Toimituksessa poistettu	Ei mukana toimituksessa
Kiinteistöjen välinen raja <ul style="list-style-type: none"> Tilan tai rekisteriyksikön raja Tontin tai yleisen alueen raja Kuntaraja 	  	  	  	  
Kiinteistötunnus <ul style="list-style-type: none"> Kiinteistö / määräala 	<u>297-411-1-31 (297-411-1-27)</u> (M601) Koivula	297-411-1-27		297-411-1-23
Rajamerkki <ul style="list-style-type: none"> Putkipyykki Maaperäkivipyykki Yksikivinen pyykki Nelikulmainen pyykki Viisikivinen pyykki Viisipaaluinen pyykki Rajapiste Rajaviitta 				
Rajan pituus <ul style="list-style-type: none"> Rajamitta Rajamitta ja lisämitta 	31.0 21.0+2.5	31.0 21.0+2.5		
Muu rajamerkkien välinen etäisyys (sidemitta)				
Käyttöoikeus ja sen tunnus <ul style="list-style-type: none"> Tieoikeus, osan numero, leveys Muu linjamainen oikeus Alueellinen oikeus / maantien suoja-alue / näkemäalueen raja Vedenotto-oikeus 				
Maastokuvio <ul style="list-style-type: none"> Tunnus Raja 	2 	2 		
Yksityistien vaikutusalueen rajaus				
Muut mahdolliset merkit <ul style="list-style-type: none"> Yksityistien liittymä Maatalousliittymä Kaivo Tien keskilinjan piste 				

Maaston havainnollistamiseksi saatetaan toimituskartalla esittää myös maastokartan rakennuksia ja teitä (harmaa), vesialueita (sininen) ja mahdollisesti myös muita kohteita.

Toimituskartalla olevia koordinaattiristejä ja -lukuja voidaan käyttää paikantamisen apuna maastossa. Asemakaava-alueella näytetään kaavan mukainen käyttötarkoituksen lyhenne (esim. AO).