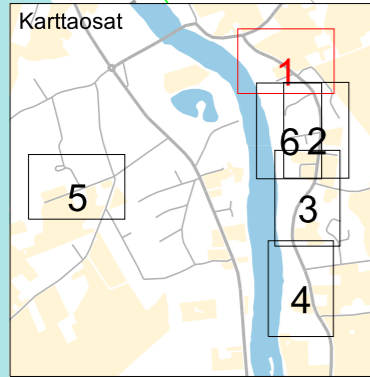
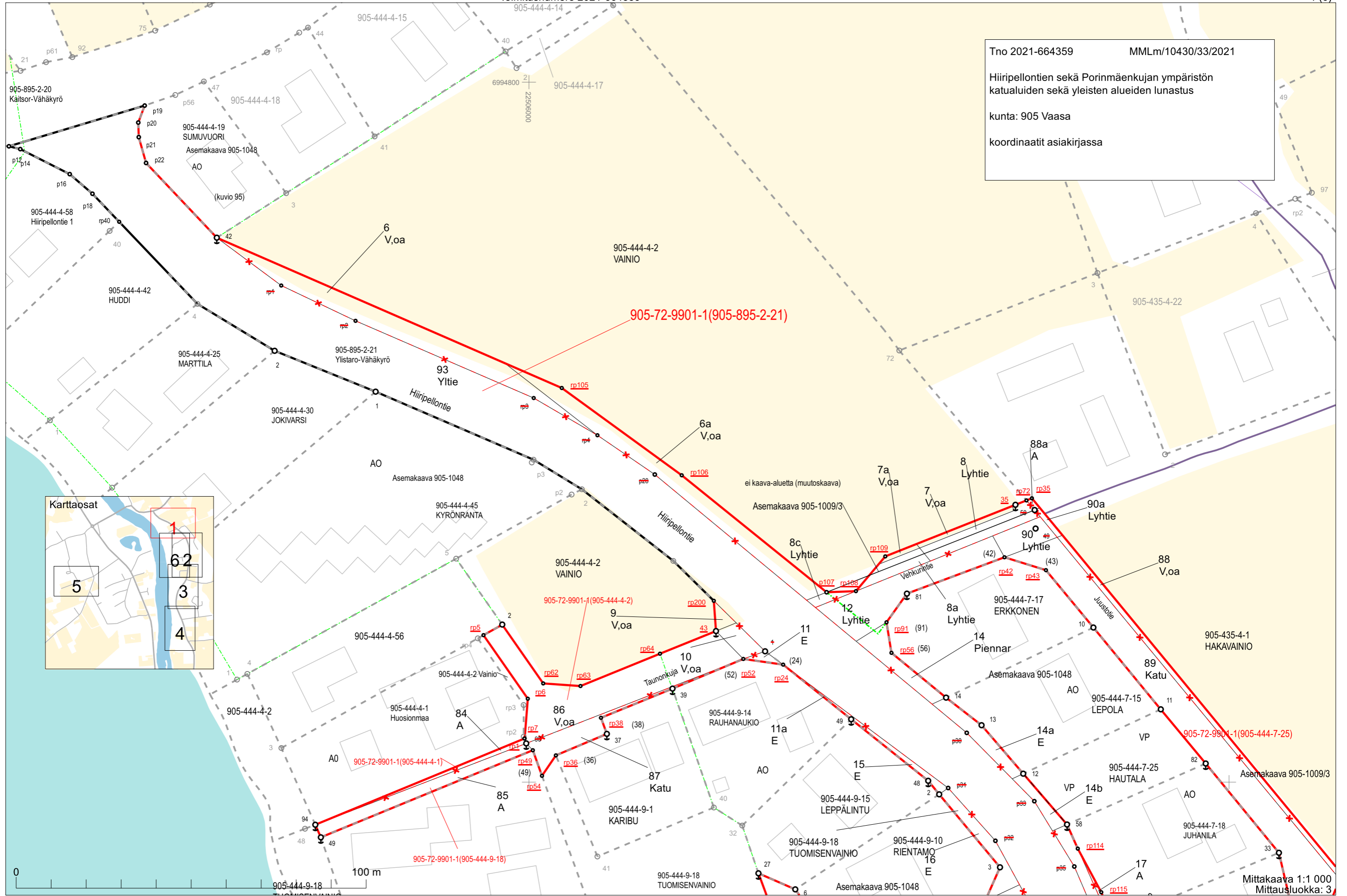
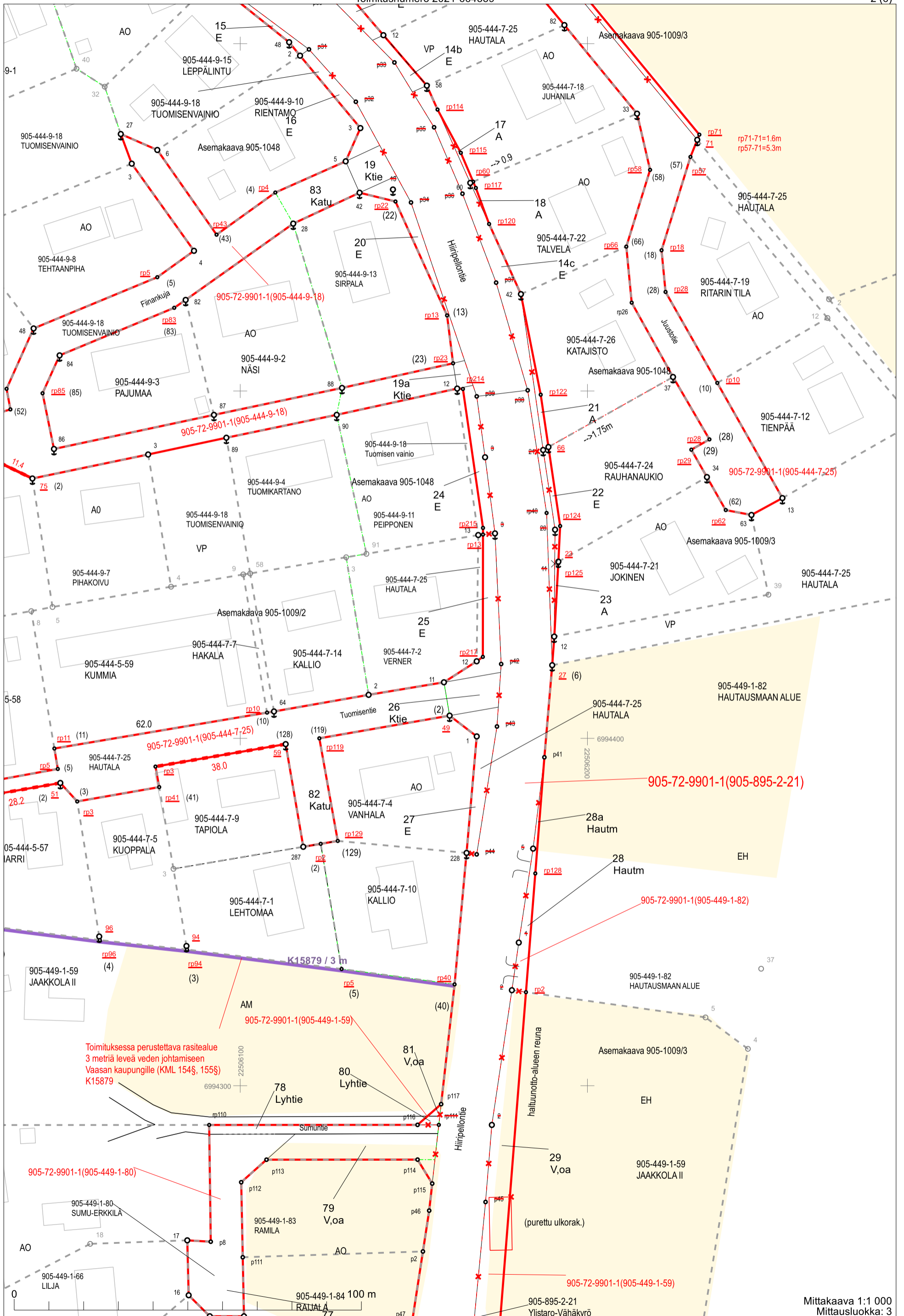


Tno 2021-664359 MMLm/10430/33/2021
Hiirpellontien sekä Porinmäenkujan ympäristön
katualuiden sekä yleisten alueiden lunastus
kunta: 905 Vaasa
koordinaatit asiakirjassa





Toimituksessa perustettava rasitealue
3 metriä leveä veden johtamiseen
Vaasan kaupungille (KML 154\$, 155\$)
K15879

905-72-9901-1(905-895-2-21)

905-72-9901-1(905-449-1-82)

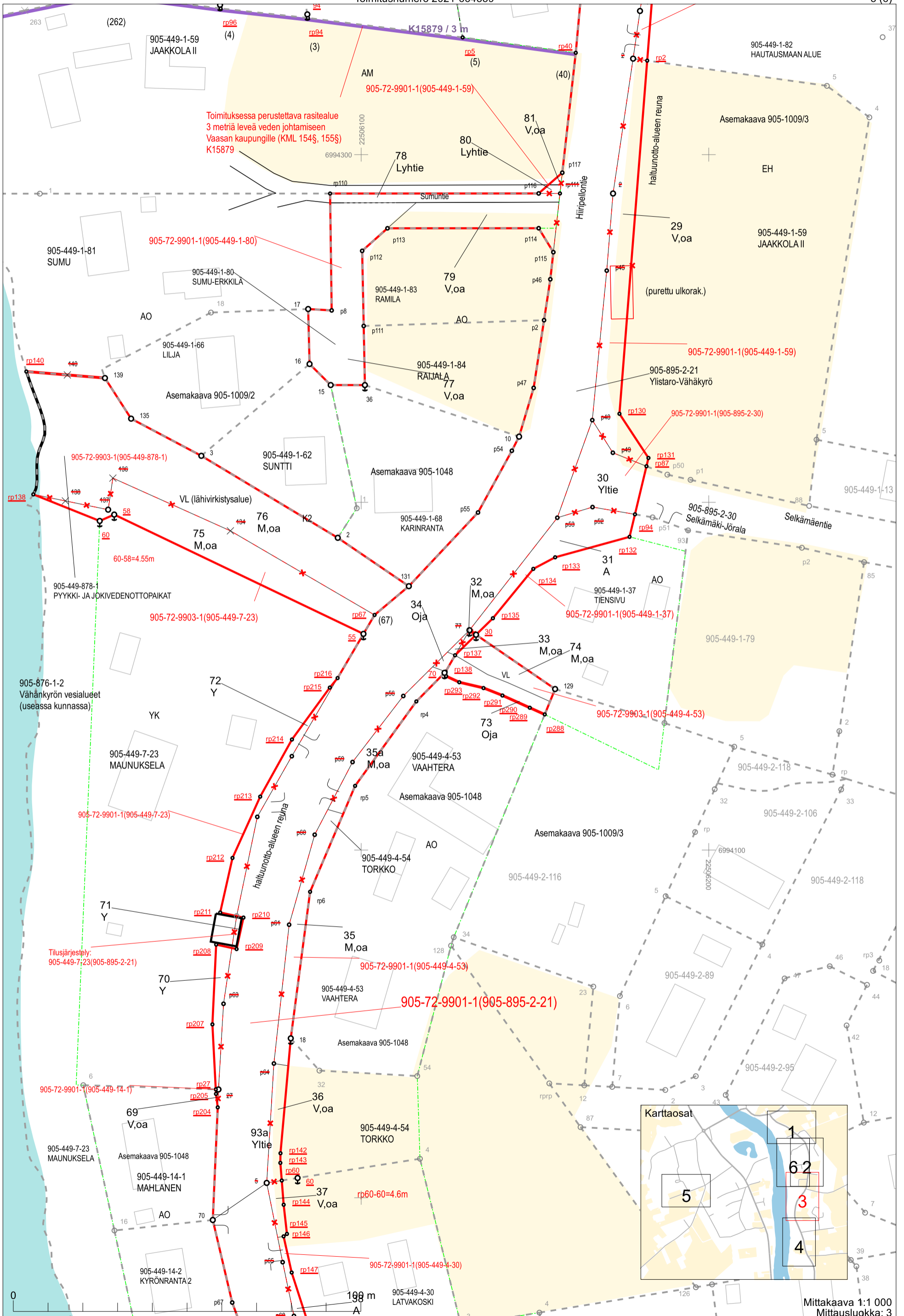
905-72-9901-1(905-449-1-59)

905-72-9901-1(905-449-1-80)

905-72-9901-1(905-449-1-59)

Mittakaava 1:1 000
Mittausluokka: 3

Koordinaattijärjestelmä: ETRS-GKn/peruskoodinaatisto



Toimituksessa perustettava rasitealue
3 metriä leveä veden johtamiseen
Vaasan kaupungille (KML 154\$, 155\$)
K15879

905-72-9901-1(905-449-1-80)

905-72-9903-1(905-449-878-1)

905-72-9903-1(905-449-7-23)

Tilusjärjestely:
905-449-7:23(905-895-2-21)

905-72-9901-1(905-449-14-1)

905-72-9901-1(905-449-4-30)

905-72-9901-1(905-449-1-59)

905-72-9901-1(905-449-1-59)

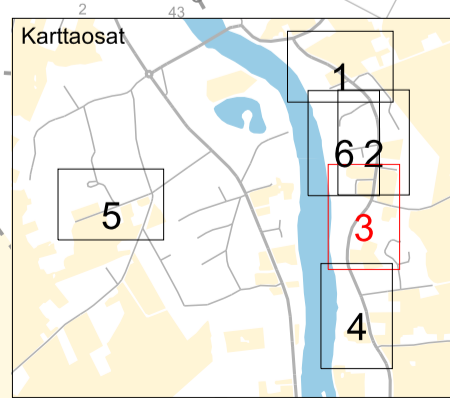
905-72-9901-1(905-895-2-30)

905-72-9901-1(905-449-1-37)

905-72-9903-1(905-449-4-53)

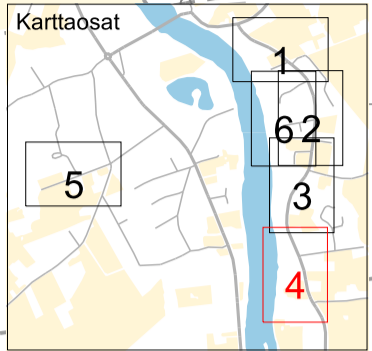
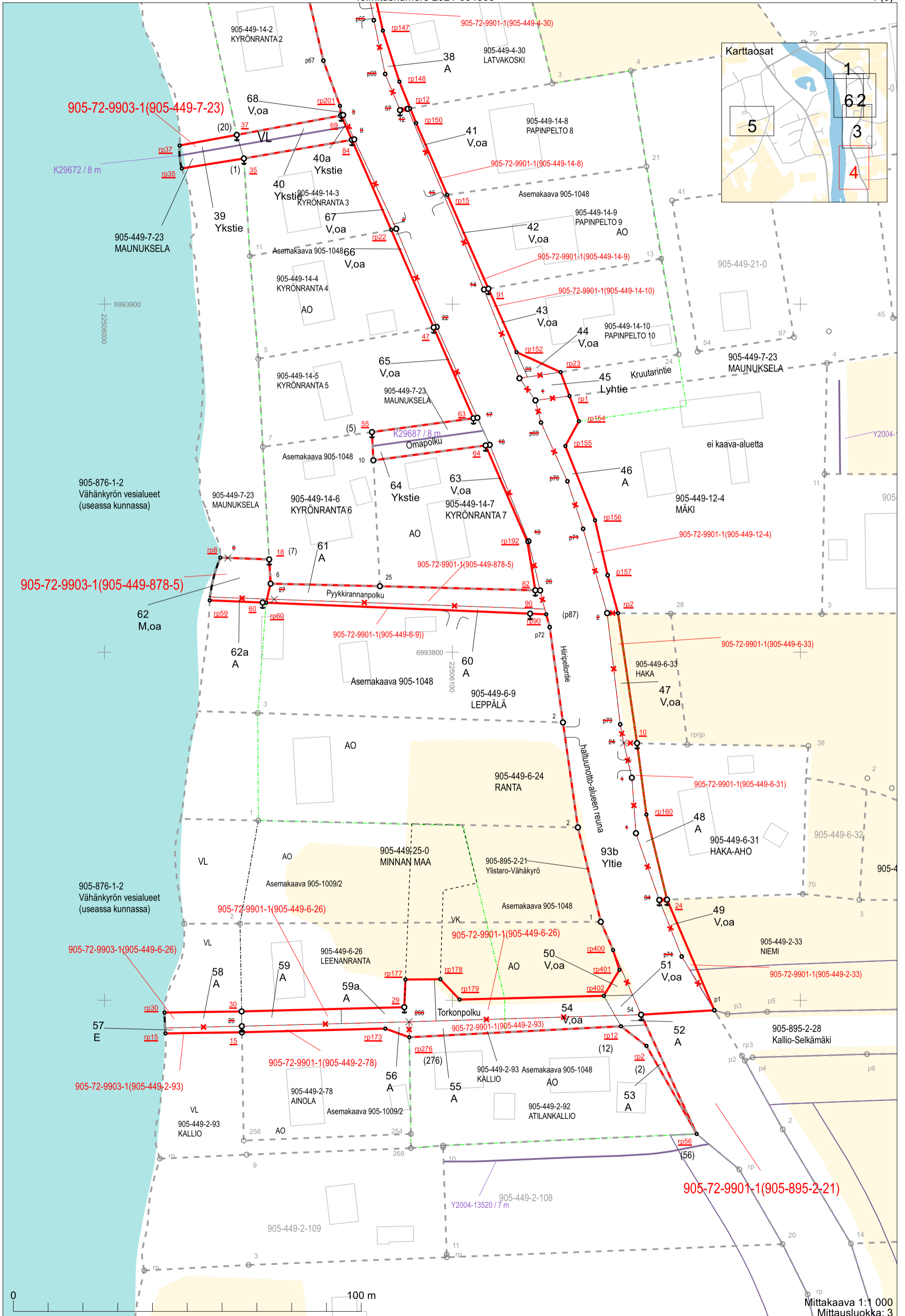
905-72-9901-1(905-449-4-53)

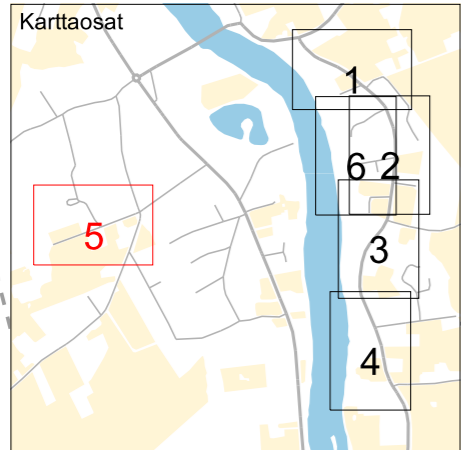
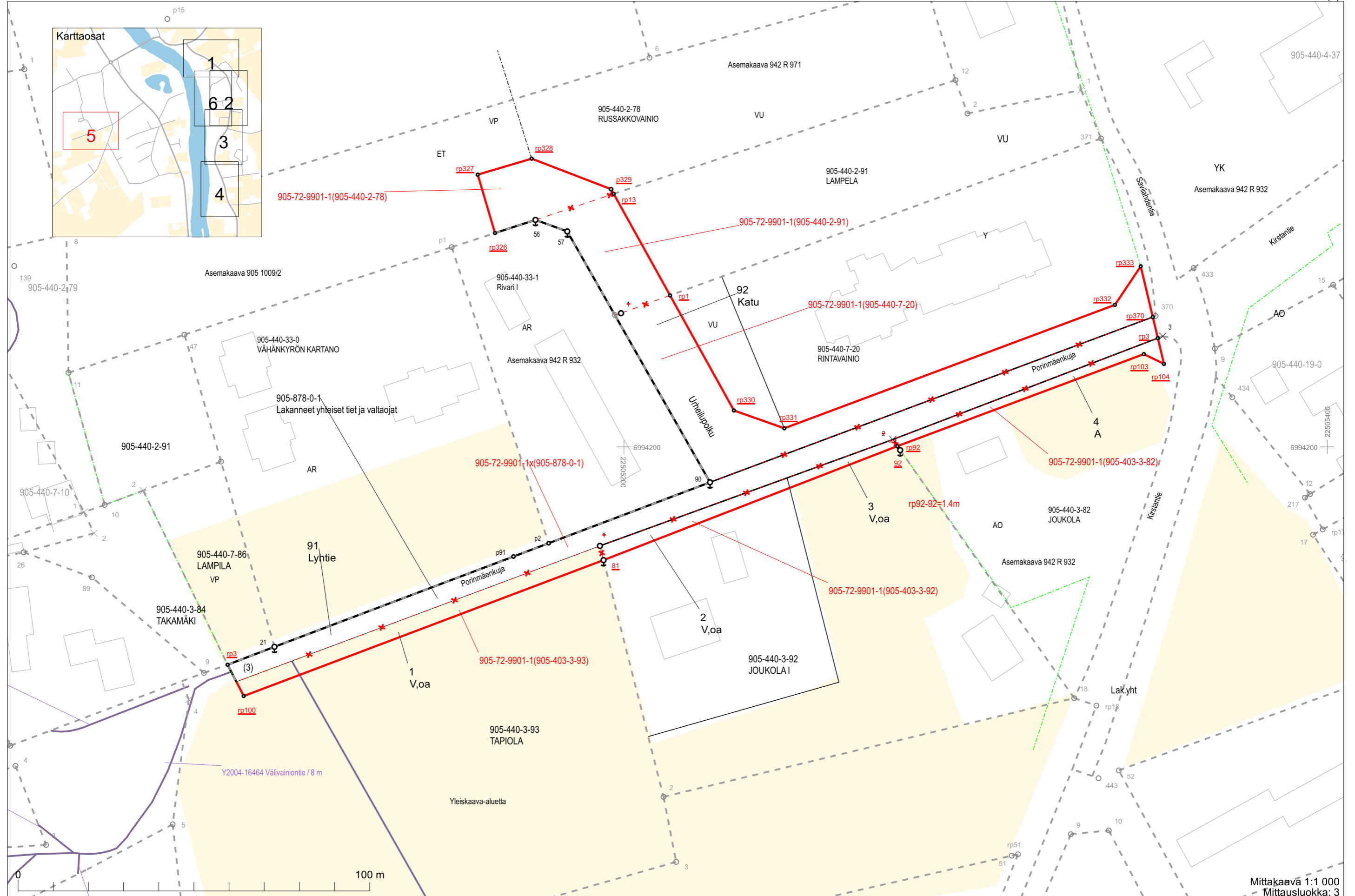
905-72-9901-1(905-895-2-21)

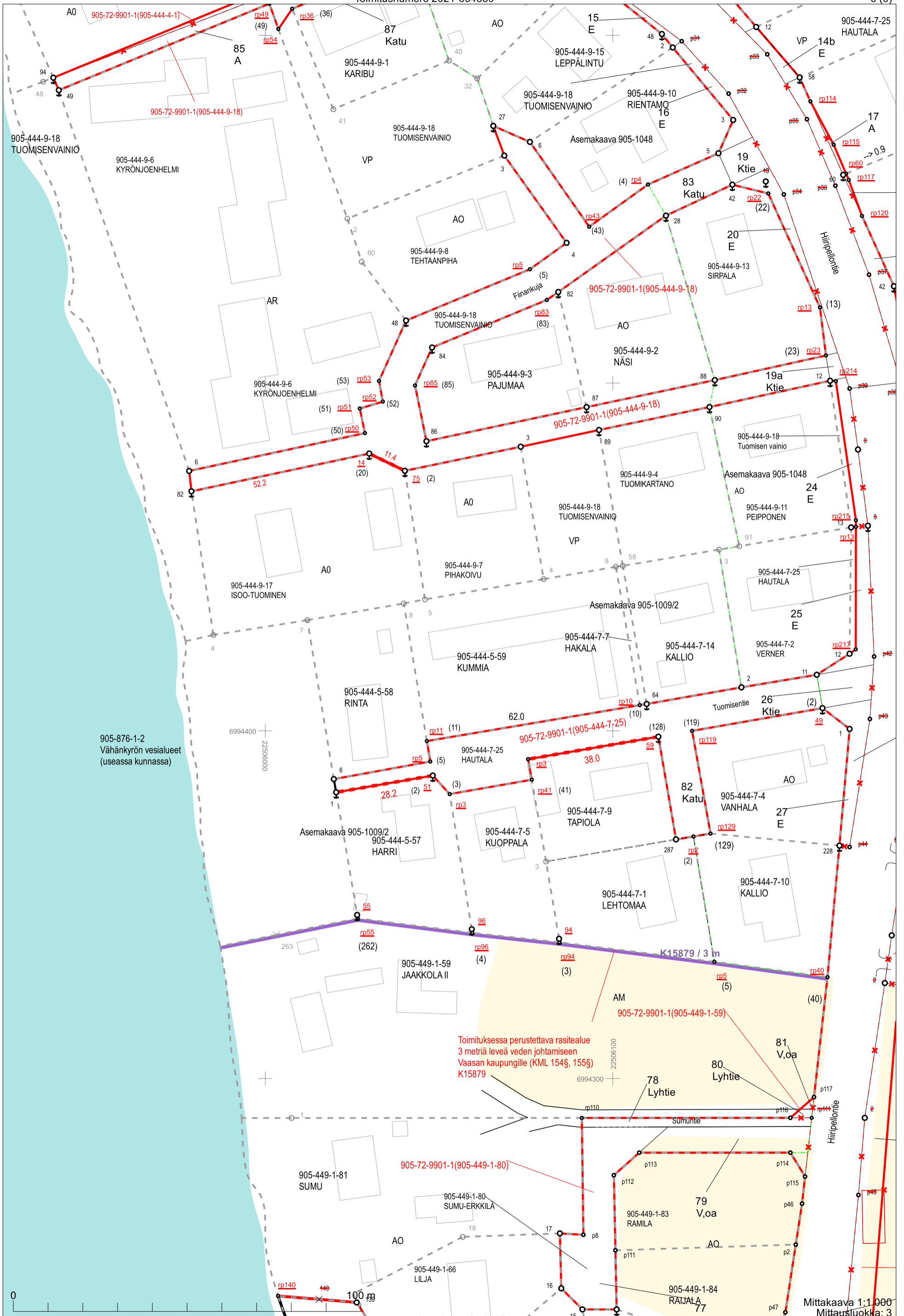


Mittakaava 1:1 000
Mittausluokka: 3

Koordinaattijärjestelmä: ETRS-GKn/peruskoordinaatisto




















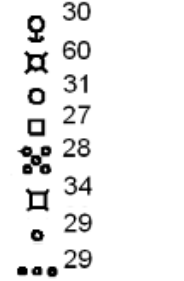






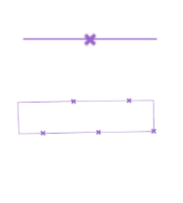







905-876-1-2
Vähänkyrön vesialueet
(useassa kunnassa)

Toimituksessa perustettava rasitealue
3 metriä leveä veden johtamiseen
Vaasan kaupungille (KML 154\$, 155\$)
K15879

Mittakaava 1:1 000
Mittausluokka: 3

Koordinaattijärjestelmä: ETRS-GKn/peruskoodinaatisto

Toimituskartan selite

	Toimituksessa vahvistettu tai uusi	Toimituksessa mukana	Toimituksessa poistettu	Ei mukana toimituksessa
Kiinteistöjen välinen raja <ul style="list-style-type: none"> Tilan tai rekisteriyksikön raja Tontin tai yleisen alueen raja Kuntaraja 	  	  	  	  
Kiinteistötunnus <ul style="list-style-type: none"> Kiinteistö / määräala 	<u>297-411-1-31 (297-411-1-27)</u> (M601) Koivula	297-411-1-27		297-411-1-23
Rajamerkki <ul style="list-style-type: none"> Putkipyykki Maaperäkivipyykki Yksikivinen pyykki Nelikulmainen pyykki Viisikivinen pyykki Viisipaaluinen pyykki Rajapiste Rajaviitta 				
Rajan pituus <ul style="list-style-type: none"> Rajamitta Rajamitta ja lisämitta 	31.0 21.0+2.5	31.0 21.0+2.5		
Muu rajamerkkien välinen etäisyys (sidemitta)				
Käyttöoikeus ja sen tunnus <ul style="list-style-type: none"> Tieoikeus, osan numero, leveys Muu linjamainen oikeus Alueellinen oikeus / maantien suoja-alue / näkemäalueen raja Vedenotto-oikeus 				
Maastokuvio <ul style="list-style-type: none"> Tunnus Raja 	2 	2 		
Yksityistien vaikutusalueen rajaus				
Muut mahdolliset merkit <ul style="list-style-type: none"> Yksityistien liittymä Maatalousliittymä Kaivo Tien keskilinjan piste 				

Maaston havainnollistamiseksi saatetaan toimituskartalla esittää myös maastokartan rakennuksia ja teitä (harmaa), vesialueita (sininen) ja mahdollisesti myös muita kohteita. Toimituskartalla olevia koordinaattiristejä ja -lukuja voidaan käyttää paikantamisen apuna maastossa. Asemakaava-alueella näytetään kaavan mukainen käyttötarkoituksen lyhenne (esim. AO).