

Tieoikeus kiinteistöillä
178-437-1-47 MYLLYPELTO
178-437-1-49 MATINMÄKI
178-437-1-53 MYLLY-LUIKULA
178-437-1-60 PEKURILA
178-437-1-109 Metsäkallio
178-437-1-113 Korpimetsä
178-437-1-116 Papanranta
Lisätieoikeus kiinteistölle
178-437-1-111 Myllytorppa
Leveys 10 metriä
000-2010-K35954 (Myllypellon metsätie)
(Y203)

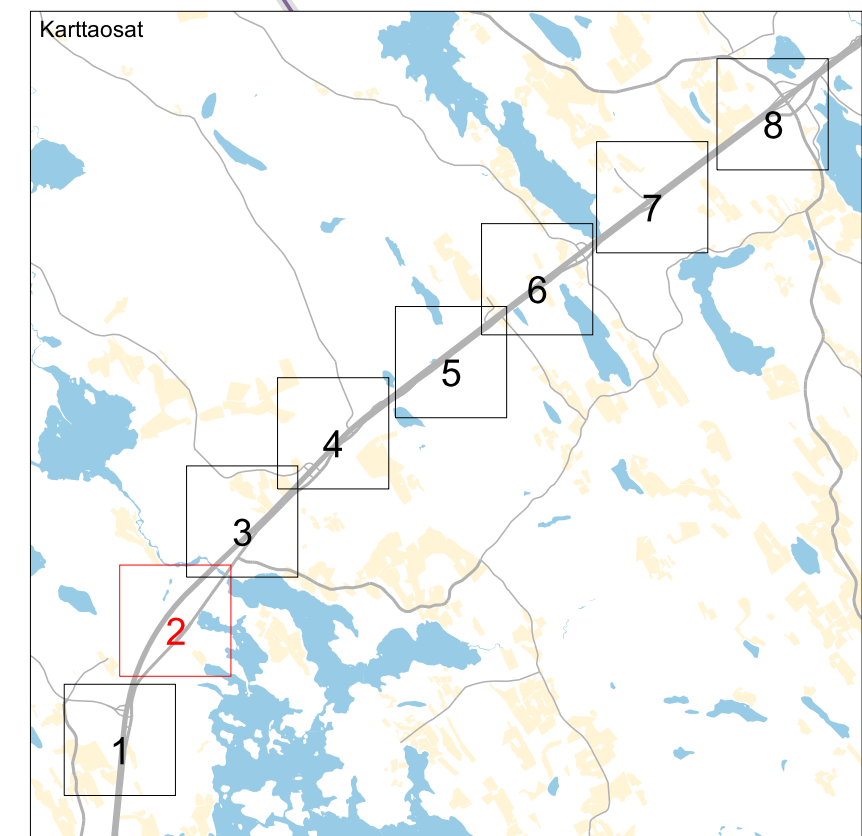
Tieoikeus kiinteistöillä
178-437-1-47 MYLLYPELTO
178-437-1-49 MATINMÄKI
178-437-1-53 MYLLY-LUIKULA
178-437-1-60 PEKURILA
178-437-1-109 Metsäkallio
178-437-1-113 Korpimetsä
178-437-1-116 Papanranta
Lisätieoikeus kiinteistölle
178-437-1-111 Myllytorppa
Leveys 10 metriä
000-2010-K35954 (Myllypellon metsätie)
(Y203)

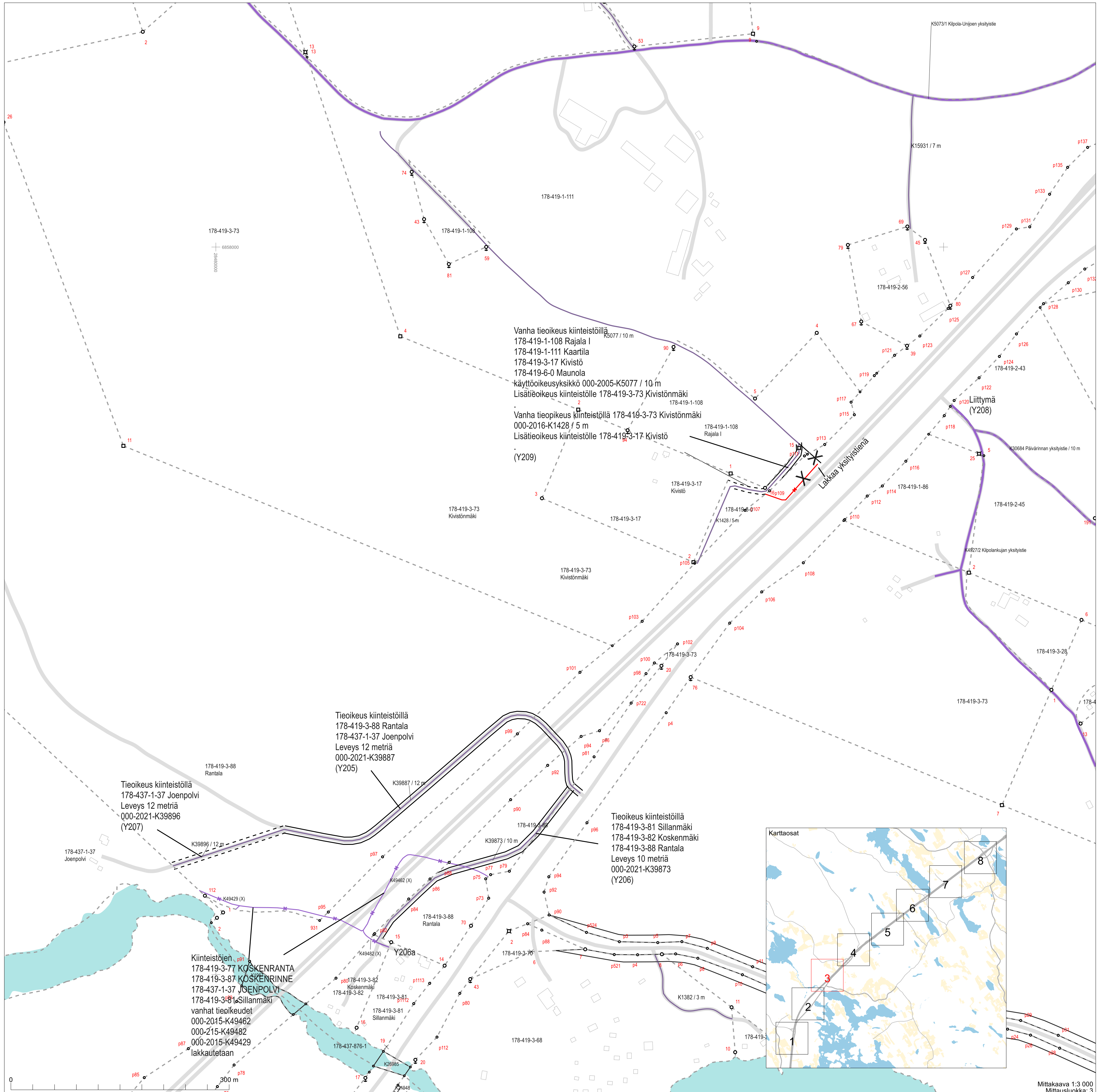
Vanha tieoikeus käyttöoikeusyksikön osalla
000-2011-K43633
lakkautetaan tarpeettomana

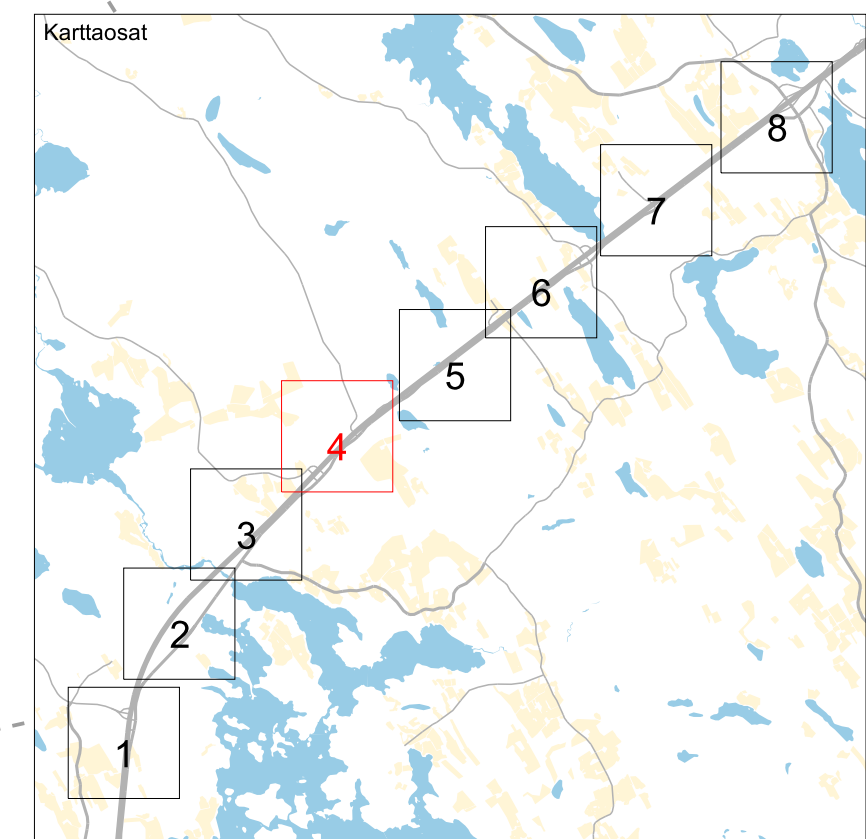
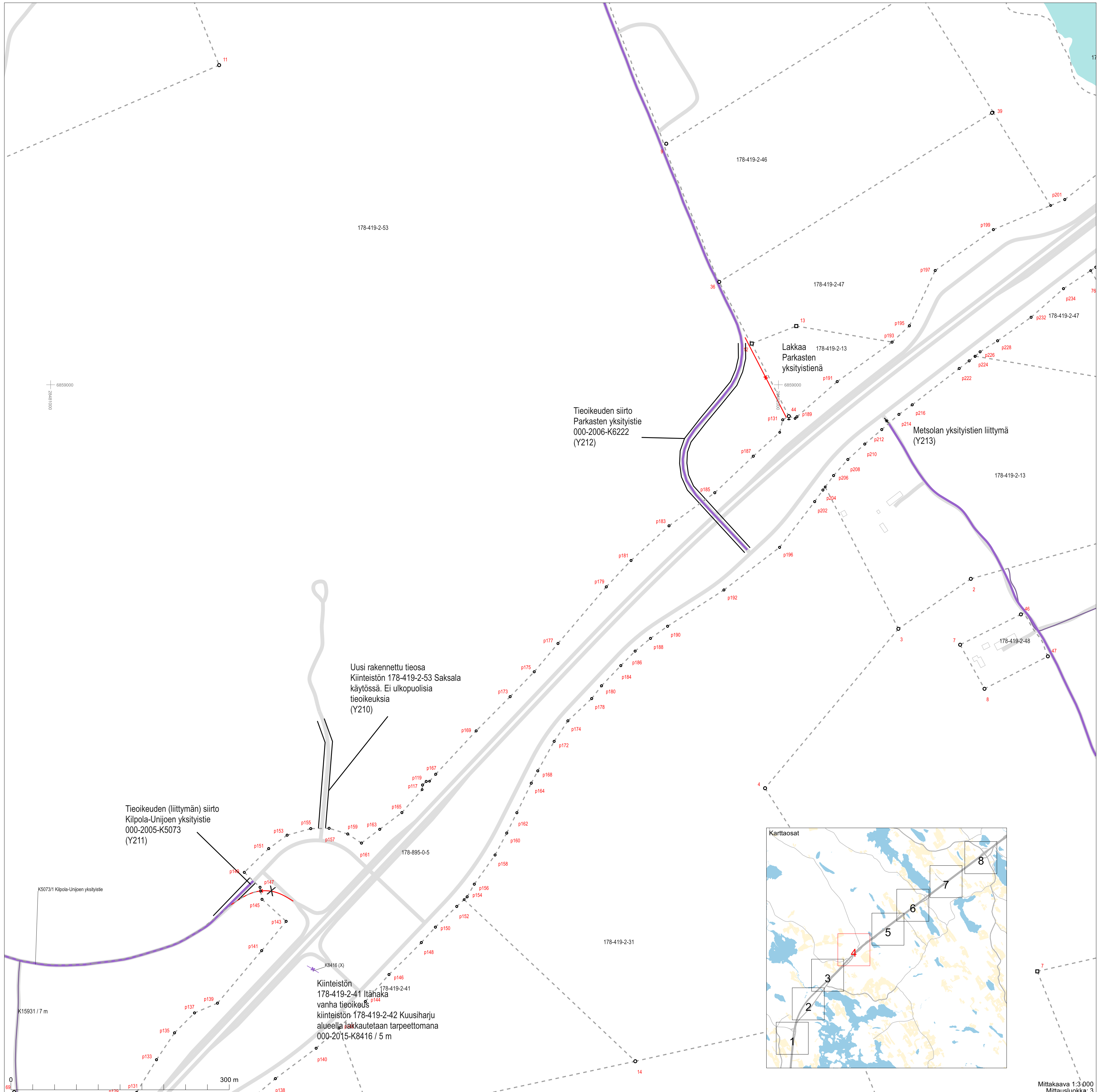
Lakkautetaan kiinteistön
178-437-1-113 Korpimetsä
tieoikeus käyttöoikeusyksiköllä
000-2011-K43633

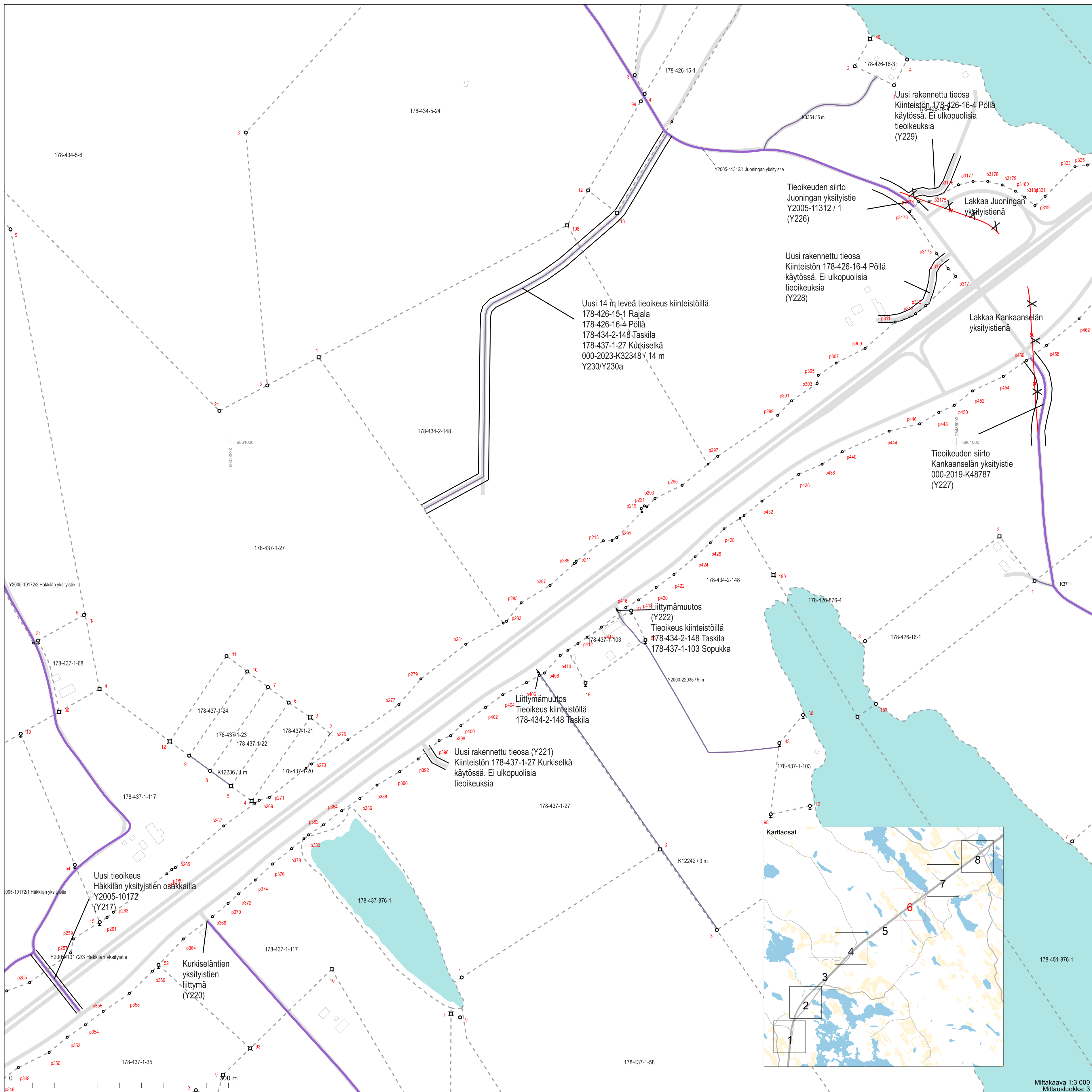
Liittymä
(Y201)
Tieoikeus kiinteistöillä
178-437-1-85 Kotkankallio
178-437-1-98 Murtomaa

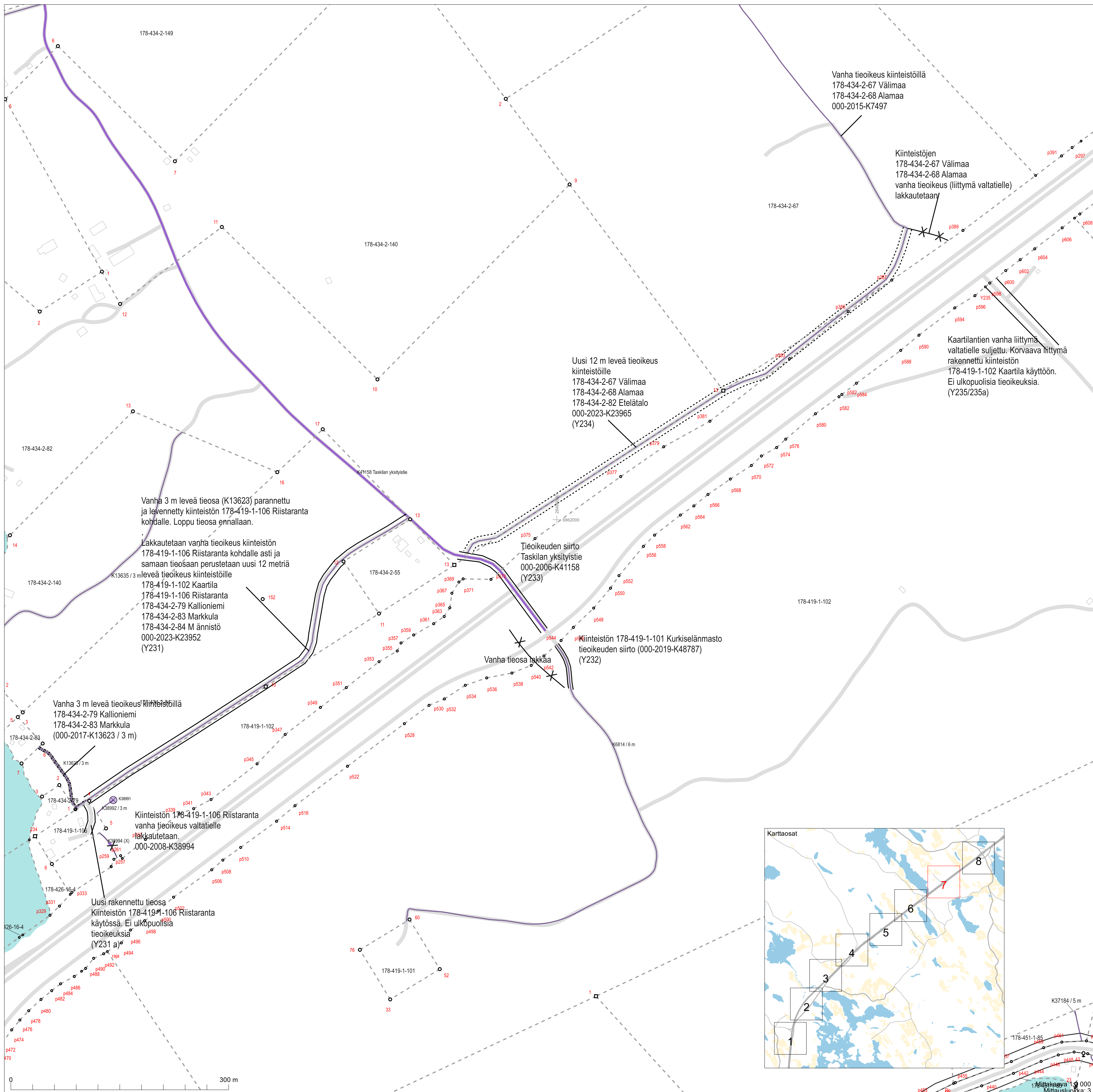
Liittymä
(Y202)
Tieoikeus kiinteistöillä
178-437-1-99 Vuohisaari
178-437-1-100 Nuijaniemi
178-437-1-102 Metsä-Pekurila











Vanha tieoikeus kiinteistöillä
178-434-2-67 Välimaa
178-434-2-68 Alamaa
000-2015-K7497

Kiinteistöjen
178-434-2-67 Välimaa
178-434-2-68 Alamaa
vanha tieoikeus (liittymä valtatielle)
lakkautetaan

Kaartilantien vanha liittymä
valtatielle suljettu. Korvaava liittymä
rakennettu kiinteistön
178-419-1-102 Kaartila käyttöön.
Ei ulkopuolisia tieoikeuksia.
(Y235/235a)

Uusi 12 m leveä tieoikeus
kiinteistöille
178-434-2-67 Välimaa
178-434-2-68 Alamaa
178-434-2-82 Etelätalo
000-2023-K23965
(Y234)

Vanha 3 m leveä tieosa (K13623) parannettu
ja levennetty kiinteistön 178-419-1-106 Riistaranta
kohdalle. Loppu tieosa ennallaan.

Lakkautetaan vanha tieoikeus kiinteistön
178-419-1-106 Riistaranta kohdalle asti ja
samaa tieosaan perustetaan uusi 12 metriä
leveä tieoikeus kiinteistöille
178-419-1-102 Kaartila
178-419-1-106 Riistaranta
178-434-2-79 Kallioniemi
178-434-2-83 Markkula
178-434-2-84 M ännistö
000-2023-K23952
(Y231)

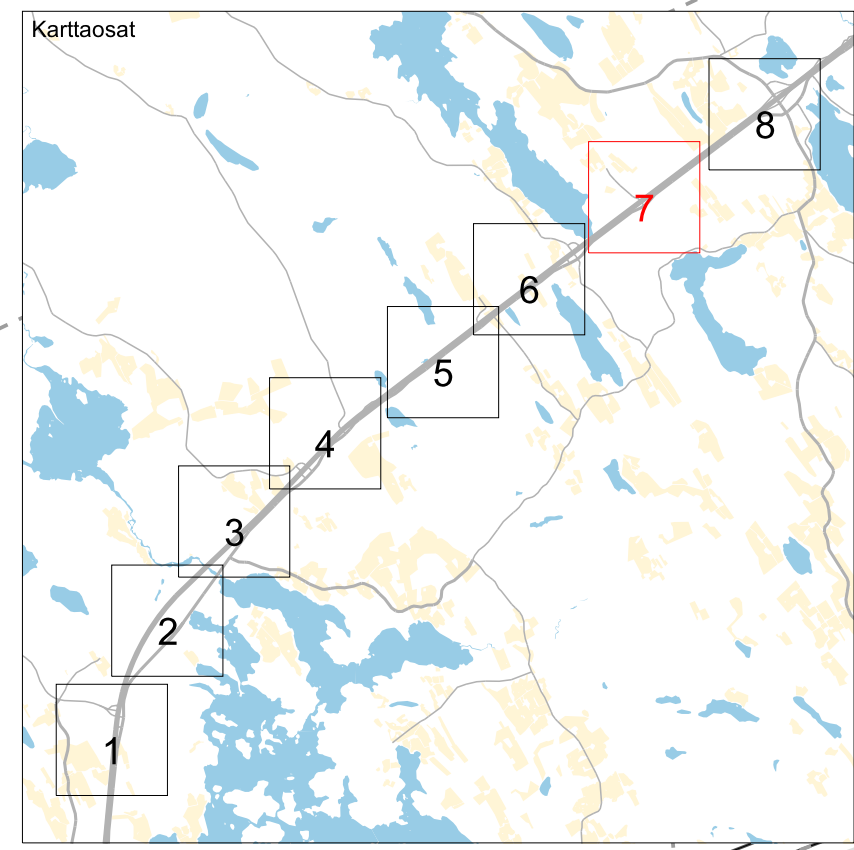
Tieoikeuden siirto
Taskilan yksityistie
000-2006-K41158
(Y233)

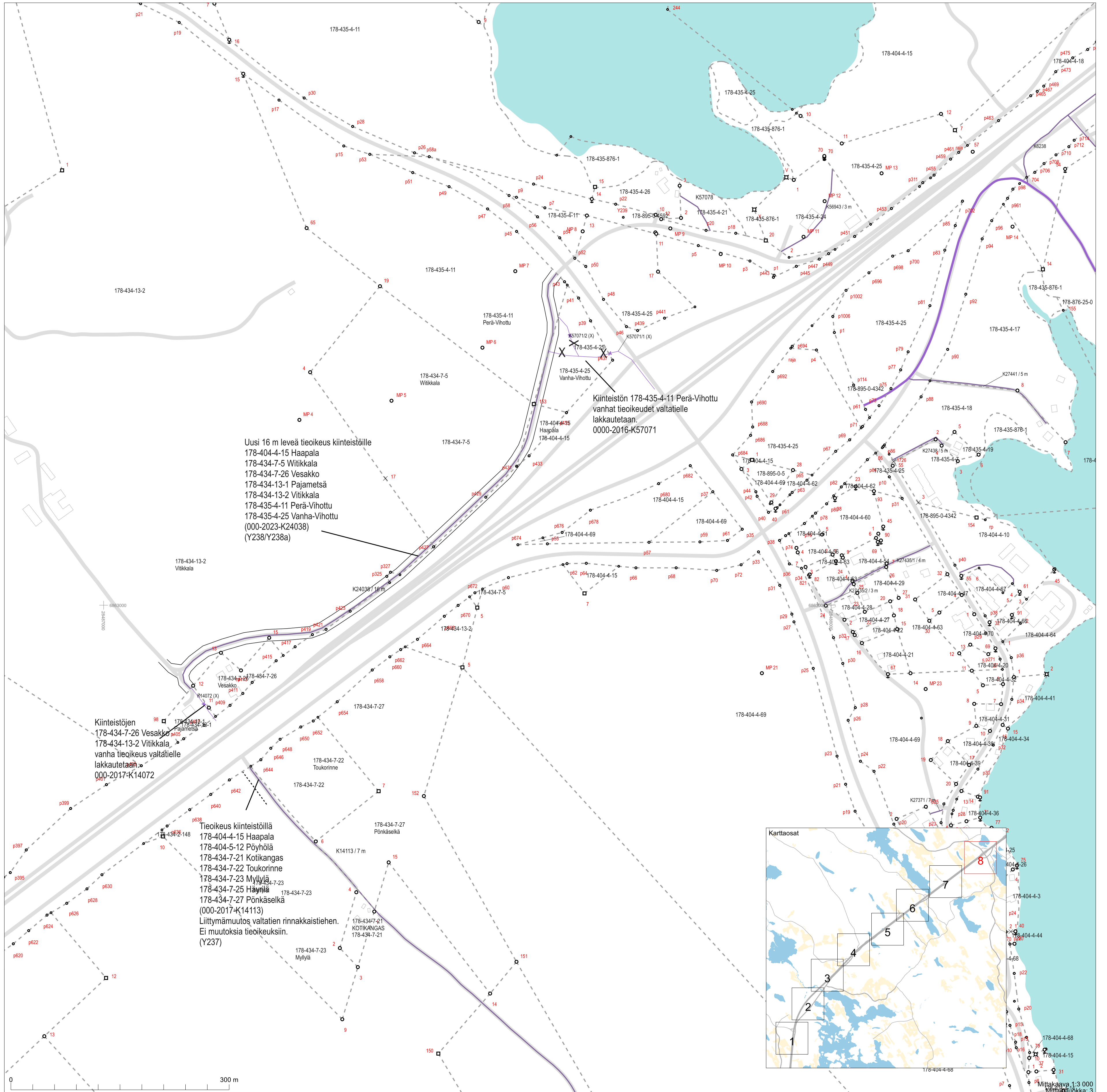
Vanha tieosa lakkautetaan
Kiinteistön 178-419-1-101 Kurkiselänmasto
tieoikeuden siirto (000-2019-K48787)
(Y232)

Vanha 3 m leveä tieoikeus kiinteistöillä
178-434-2-79 Kallioniemi
178-434-2-83 Markkula
(000-2017-K13623 / 3 m)

Kiinteistön 178-419-1-106 Riistaranta
vanha tieoikeus valtatielle
lakkautetaan.
000-2008-K38994

Uusi rakennettu tieosa
Kiinteistön 178-419-1-106 Riistaranta
käytössä. Ei ulkopuolisia
tieoikeuksia
(Y231 a)



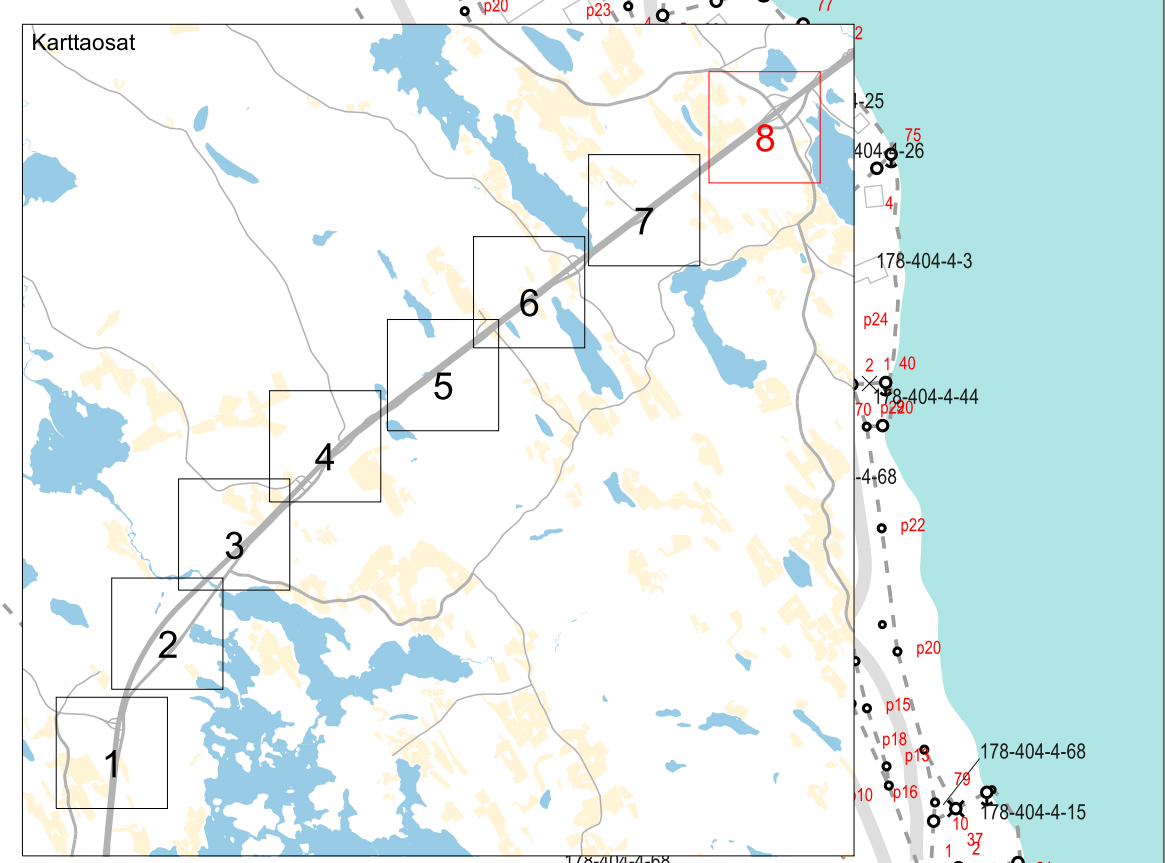


Uusi 16 m leveä tieoikeus kiinteistöille
178-404-4-15 Haapala
178-434-7-5 Vitikkala
178-434-7-26 Vesakko
178-434-13-1 Pajametsä
178-434-13-2 Vitikkala
178-435-4-11 Perä-Vihottu
178-435-4-25 Vanha-Vihottu
(000-2023-K24038)
(Y238/Y238a)














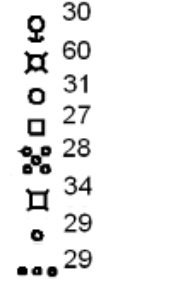






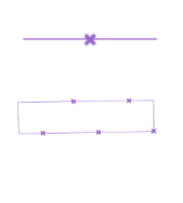







Kiinteistöjen 178-435-4-11 Perä-Vihottu
vanhat tieoikeudet valtatielle
lakkautetaan.
0000-2016-K57071

Kiinteistöjen
178-434-7-26 Vesakko
178-434-13-2 Vitikkala
vanha tieoikeus valtatielle
lakkautetaan.
000-2017-K14072

Tieoikeus kiinteistöillä
178-404-4-15 Haapala
178-404-5-12 Pöyhölä
178-434-7-21 Kotikangas
178-434-7-22 Toukorinne
178-434-7-23 Myllylä
178-434-7-25 Häynjä
178-434-7-27 Pönkäselkä
(000-2017-K14113)
Liittymämuutos valtatie rinnakaistiehen.
Ei muutoksia tieoikeuksiin.
(Y237)



Toimituskartan selite

	Toimituksessa vahvistettu tai uusi	Toimituksessa mukana	Toimituksessa poistettu	Ei mukana toimituksessa
Kiinteistöjen välinen raja <ul style="list-style-type: none"> Tilan tai rekisteriyksikön raja Tontin tai yleisen alueen raja Kuntaraja 	  	  	  	  
Kiinteistötunnus <ul style="list-style-type: none"> Kiinteistö / määräala 	<u>297-411-1-31 (297-411-1-27)</u> (M601) Koivula	297-411-1-27		297-411-1-23
Rajamerkki <ul style="list-style-type: none"> Putkipyykki Maaperäkivipyykki Yksikivinen pyykki Nelikulmainen pyykki Viisikivinen pyykki Viisipaaluinen pyykki Rajapiste Rajaviitta 				
Rajan pituus <ul style="list-style-type: none"> Rajamitta Rajamitta ja lisämitta 	31.0 21.0+2.5	31.0 21.0+2.5		
Muu rajamerkkien välinen etäisyys (sidemitta)				
Käyttöoikeus ja sen tunnus <ul style="list-style-type: none"> Tieoikeus, osan numero, leveys Muu linjamainen oikeus Alueellinen oikeus / maantien suoja-alue / näkemäalueen raja Vedenotto-oikeus 				
Maastokuvio <ul style="list-style-type: none"> Tunnus Raja 	2 	2 		
Yksityistien vaikutusalueen rajaus				
Muut mahdolliset merkit <ul style="list-style-type: none"> Yksityistien liittymä Maatalousliittymä Kaivo Tien keskilinjan piste 				

Maaston havainnollistamiseksi saatetaan toimituskartalla esittää myös maastokartan rakennuksia ja teitä (harmaa), vesialueita (sininen) ja mahdollisesti myös muita kohteita. Toimituskartalla olevia koordinaattiristejä ja -lukuja voidaan käyttää paikantamisen apuna maastossa. Asemakaava-alueella näytetään kaavan mukainen käyttötarkoituksen lyhenne (esim. AO).