







































































Rajamerkkiluettelo				
Koordinaattijärjestelmä: ETRS-GKn/peruskoordinaatisto				
Nro	N-koordinaatti	E-koordinaatti	Sijaintitarkkuus	Laji, rakenne
67	7480061.608	27481922.681	0.20	Rajapyykki, putki
68	7480065.734	27481928.458	0.20	Rajapyykki, yksikivinen
84	7480069.579	27481931.915	0.20	Rajapyykki, putki
98	7480098.713	27481958.176	0.10	Rajapyykki, putki
96	7480112.709	27481970.691	0.10	Rajapyykki, putki, toim. rakennettu
89	7480129.063	27481992.173	0.10	Rajapyykki, putki, toim. rakennettu
30	7480129.568	27481882.520	0.15	Rajapyykki, putki
32	7480149.983	27481940.300	0.10	Rajapyykki, putki, toim. rakennettu
18	7480152.829	27482027.380	0.10	Rajapyykki, putki
77	7480155.779	27481948.180	0.10	Rajapyykki, putki, toim. rakennettu
43	7480157.337	27481946.916	0.10	Rajapyykki, putki, toim. rakennettu
1	7480166.737	27482045.939	0.20	Rajapyykki, yksikivinen
95	7480183.684	27481977.748	0.10	Rajapyykki, putki, toim. rakennettu
49	7480215.586	27482015.081	0.10	Rajapyykki, putki, toim. rakennettu
96	7480225.052	27482026.159	0.10	Rajapyykki, putki, toim. rakennettu
p57	7480226.508	27482044.343	0.20	Rajapiste, yksipaaluinen, toim. poistettu
naula	7480226.678	27482032.971	0.10	Rajapyykki, ei määritelty, toim. rakennettu
67	7480238.852	27482134.361	0.30	Rajapyykki, putki
41	7480242.232	27482138.125	0.30	Rajapyykki, putki
96	7480250.351	27482019.183	0.20	Rajapyykki, putki
35	7480257.840	27482162.614	0.10	Rajapyykki, putki
63	7480264.633	27482169.937	0.10	Rajapyykki, putki
	7480299.907	27482136.943	0.20	Rajapiste, ei merkitty maastoon, toim. poistettu

Rajamerkkiluettelo				
Koordinaattijärjestelmä: ETRS-GKn/peruskoordinaatisto				
Nro	N-koordinaatti	E-koordinaatti	Sijaintitarkkuus	Laji, rakenne
67	7480238.852	27482134.361	0.30	Rajapyykki, putki
41	7480242.232	27482138.125	0.30	Rajapyykki, putki
35	7480257.840	27482162.614	0.10	Rajapyykki, putki
63	7480264.633	27482169.937	0.10	Rajapyykki, putki
61	7480297.765	27482212.179	0.10	Rajapyykki, putki
	7480299.907	27482136.943	0.20	Rajapiste, ei merkitty maastoon, toim. poistettu
56	7480308.590	27482139.140	0.10	Rajapiste, ei merkitty maastoon, toim. määrätty
11	7480312.636	27482231.039	0.10	Rajapyykki, putki
56	7480313.635	27482147.431	0.10	Rajapyykki, putki, toim. rakennettu
12	7480319.839	27482245.063	0.10	Rajapyykki, putki, toim. rakennettu
58	7480324.701	27482165.611	0.10	Rajapyykki, putki, toim. rakennettu
47	7480336.520	27482182.437	0.10	Rajapyykki, putki, toim. rakennettu
6	7480338.971	27482191.934	0.20	Rajapiste, ei merkitty maastoon, toim. poistettu
26	7480347.501	27482298.432	0.10	Rajapiste, ei merkitty maastoon, toim. määrätty
p66	7480352.758	27482302.974	0.10	Rajapiste, yksipaaluisen, toim. rakennettu
75	7480355.290	27482198.252	0.10	Rajapyykki, putki, toim. rakennettu
16	7480362.852	27482209.590	0.10	Rajapyykki, putki, toim. rakennettu
35	7480371.851	27482234.453		Tuntematon, ei määritelty, toim. poistettu
74	7480371.898	27482218.042	0.10	Rajapyykki, putki, toim. rakennettu
29	7480384.811	27482233.991	0.10	Rajapyykki, putki, toim. rakennettu
57	7480401.893	27482247.732	0.10	Rajapyykki, putki, toim. rakennettu
81	7480402.669	27482274.304	0.20	Rajapiste, ei merkitty maastoon, toim. poistettu
83	7480410.163	27482283.995	0.20	Rajapiste, ei merkitty maastoon, toim. poistettu
72	7480411.738	27482256.496	0.10	Rajapyykki, putki, toim. rakennettu
23	7480412.568	27482287.107	0.10	Rajapyykki, putki, toim. rakennettu
55	7480418.256	27482360.815	0.10	Rajapyykki, putki, toim. rakennettu
56	7480420.471	27482363.123	0.10	Rajapyykki, putki
59	7480424.571	27482302.635	0.10	Rajapyykki, putki, toim. rakennettu
10	7480445.071	27482323.235	0.20	Rajapiste, ei merkitty maastoon
12	7480453.271	27482330.435	0.20	Rajapiste, ei merkitty maastoon
85	7480461.945	27482335.805	0.20	Rajapiste, ei merkitty maastoon
p14	7480466.671	27482338.735	0.20	Rajapiste, yksipaaluisen
21	7480475.960	27482341.506	0.10	Rajapyykki, putki

	Toimituksessa vahvistettu tai uusi	Toimituksessa mukana	Toimituksessa poistettu	Ei mukana toimituksessa
Kiinteistöjen välinen raja -Tilan tai rekisteriyksikön raja -Tontin tai yleisen alueen raja -Kuntaraja	  	  	  	  
Kiinteistötunnus -Kiinteistö / määräala	297-411-1-31 (297-411-1-27) (M601) Koivula	297-411-1-27		297-411-1-23
Rajamerkki -Putkipyykki -Maaperäkivipyykki -Yksikivinen pyykki -Nelikulmainen pyykki -Viisikivinen pyykki -Viisipaaluinen pyykki -Rajapiste -Rajaviitta	       	       	       	       
Rajan pituus -Rajamitta -Rajamitta ja lisämitta	31.0 21.0+2.5	31.0 21.0+2.5		
Muu rajamerkkien välinen etäisyys (sidemitta)				
Käyttöoikeus ja sen tunnus -Tieoikeus, osan numero, leveys -Muu linjamainen oikeus -Alueellinen oikeus / maantien suoja-alue / näkemäalueen raja -Vedenotto-oikeus	  	  	  	  
Maastokuvio -Tunnus -Raja	2 	2 		
Yksityistien vaikutusalueen rajaus				
Muut mahdolliset merkit -Yksityistien liittymä -Maatalousliittymä -Kaivo -Tien keskilinjän piste	   	   		

Maaston havainnollistamiseksi saatetaan toimituskartalla esittää myös maastokartan rakennuksia ja teitä (harmaa), vesialueita (sininen) ja mahdollisesti myös muita kohteita.

Toimituskartalla olevia koordinaattiristejä ja -lukuja voidaan käyttää paikantamisen apuna maastossa. Asemakaava-alueella näytetään kaavan mukainen käyttötarkoituksen lyhenne (esim. AO).