









































































Rajamerkkiluettelo				
Koordinaattijärjestelmä: ETRS-GKn/peruskoordinaatisto				
Nro	N-koordinaatti	E-koordinaatti	Sijaintitarkkuus	Laji, rakenne
73	7539390.642	25520432.981	0.10	Rajapyykki, putki, toim. rakennettu
75	7539436.114	25520243.122	0.10	Rajapyykki, putki, toim. rakennettu
p27	7539443.435	25520479.059	0.15	Rajapiste, yksipaaluinen
50	7539463.605	25519209.985	0.10	Rajapyykki, putki, toim. rakennettu
18	7539494.237	25519225.646	0.15	Rajapyykki, putki
39	7539505.990	25519951.373	0.10	Rajapyykki, putki, toim. rakennettu
98	7539519.740	25519434.825	0.10	Rajapyykki, putki, toim. rakennettu
58	7539575.864	25519659.624	0.10	Rajapyykki, putki, toim. rakennettu
97	7539637.936	25520053.377	0.10	Rajapyykki, putki
76	7539648.487	25519947.656	0.10	Rajapyykki, putki
93	7539657.477	25520220.598	0.10	Rajapyykki, putki
p29	7539696.202	25520699.992	0.15	Rajapiste, yksipaaluinen
80	7539701.143	25519842.390	0.10	Rajapyykki, putki
19	7539761.368	25519362.141	0.10	Rajapyykki, putki
72	7539817.024	25520636.998	0.10	Rajapyykki, putki
p31	7539864.599	25520851.050	0.10	Rajapiste, yksipaaluinen
81	7539894.464	25519652.272	0.10	Rajapyykki, putki
69	7540014.908	25519607.776	0.10	Rajapyykki, putki
79	7540021.555	25520991.672	0.10	Rajapyykki, putki
p33	7540082.279	25521045.518	0.10	Rajapiste, yksipaaluinen
79	7540117.495	25519610.935	0.10	Rajapyykki, putki
55	7540146.747	25521025.022	0.10	Rajapyykki, putki
26	7540200.923	25519586.853	0.10	Rajapyykki, putki
p35	7540214.847	25521164.037	0.10	Rajapiste, yksipaaluinen
p37	7540245.471	25521189.139	0.10	Rajapiste, yksipaaluinen
p39	7540273.208	25521207.987	0.10	Rajapiste, yksipaaluinen
52	7540282.945	25521032.082	0.10	Rajapyykki, putki
p41	7540302.742	25521223.042	0.10	Rajapiste, yksipaaluinen
p43	7540328.237	25521233.057	0.10	Rajapiste, yksipaaluinen

p45	7540354.261	25521239.928	0.30	Rajapiste, yksipaaluinen
72	7540366.036	25519671.230	0.10	Rajapyykki, putki
73	7540380.482	25519556.271	0.10	Rajapyykki, putki
16	7540383.526	25521245.317	0.10	Rajapyykki, putki, toim. rakennettu
60	7540387.112	25519442.643	0.10	Rajapyykki, putki
70	7540397.437	25521216.877	0.10	Rajapyykki, putki, toim. rakennettu
13	7540407.357	25519096.715	0.10	Rajapyykki, putki
66	7540416.734	25518935.955	0.10	Rajapyykki, putki, toim. rakennettu
92	7540485.636	25519754.172	0.10	Rajapyykki, putki
74	7540489.151	25520859.616	0.10	Rajapyykki, putki
44	7540496.282	25520978.563	0.10	Rajapyykki, putki, toim. rakennettu
69	7540519.060	25519154.403	0.10	Rajapyykki, putki, toim. rakennettu
84	7540595.459	25520739.448	0.10	Rajapyykki, putki, toim. rakennettu
67	7540601.986	25520562.995	0.10	Rajapyykki, putki
40	7540601.582	25519958.486	0.10	Rajapyykki, putki
93	7540631.976	25520359.839	0.10	Rajapyykki, putki
29	7540633.960	25520046.306	0.10	Rajapyykki, putki
98	7540642.458	25520141.865	0.10	Rajapyykki, putki
28	7540646.322	25519426.074	0.10	Rajapyykki, putki, toim. rakennettu
40	7540773.583	25519697.744	0.10	Rajapyykki, putki, toim. rakennettu
95	7540848.343	25520800.881	0.10	Rajapyykki, putki, toim. rakennettu
87	7540900.843	25519969.414	0.10	Rajapyykki, putki, toim. rakennettu
42	7540903.061	25520505.913	0.10	Rajapyykki, putki, toim. rakennettu
64	7540957.779	25520210.945	0.10	Rajapyykki, putki, toim. rakennettu
74	7540996.888	25520000.128	0.10	Rajapyykki, putki, toim. rakennettu

	Toimituksessa vahvistettu tai uusi	Toimituksessa mukana	Toimituksessa poistettu	Ei mukana toimituksessa
Kiinteistöjen välinen raja -Tilan tai rekisteriyksikön raja -Tontin tai yleisen alueen raja -Kuntaraja	  	  	  	  
Kiinteistötunnus -Kiinteistö / määräala	297-411-1-31 (297-411-1-27) (M601) Koivula	297-411-1-27		297-411-1-23
Rajamerkki -Putkipyykki -Maaperäkivipyykki -Yksikivinen pyykki -Nelikulmainen pyykki -Viisikivinen pyykki -Viisipaaluinen pyykki -Rajapiste -Rajaviitta	 30  60  31  27  28  34  29  25	 30  60  31  27  28  34  29  25	 30  60  31  27  28  34  29  25	 30  60  31  27  28  34  29  25
Rajan pituus -Rajamitta -Rajamitta ja lisämitta	31.0 21.0+2.5	31.0 21.0+2.5		
Muu rajamerkkien välinen etäisyys (sidemitta)	 15.0	 15.0		
Käyttöoikeus ja sen tunnus -Tieoikeus, osan numero, leveys -Muu linjamainen oikeus -Alueellinen oikeus / maantien suoja-alue / näkemäalueen raja -Vedenotto-oikeus	   K178	   K179	   K177	   K177
Maastokuvio -Tunnus -Raja	2 	2 		
Yksityistien vaikutusalueen rajaus				
Muut mahdolliset merkit -Yksityistien liittymä -Maatalousliittymä -Kaivo -Tien keskilinjän piste	    	    		

Maaston havainnollistamiseksi saatetaan toimituskartalla esittää myös maastokartan rakennuksia ja teitä (harmaa), vesialueita (sininen) ja mahdollisesti myös muita kohteita.

Toimituskartalla olevia koordinaattiristejä ja -lukuja voidaan käyttää paikantamisen apuna maastossa. Asemakaava-alueella näytetään kaavan mukainen käyttötarkoituksen lyhenne (esim. AO).