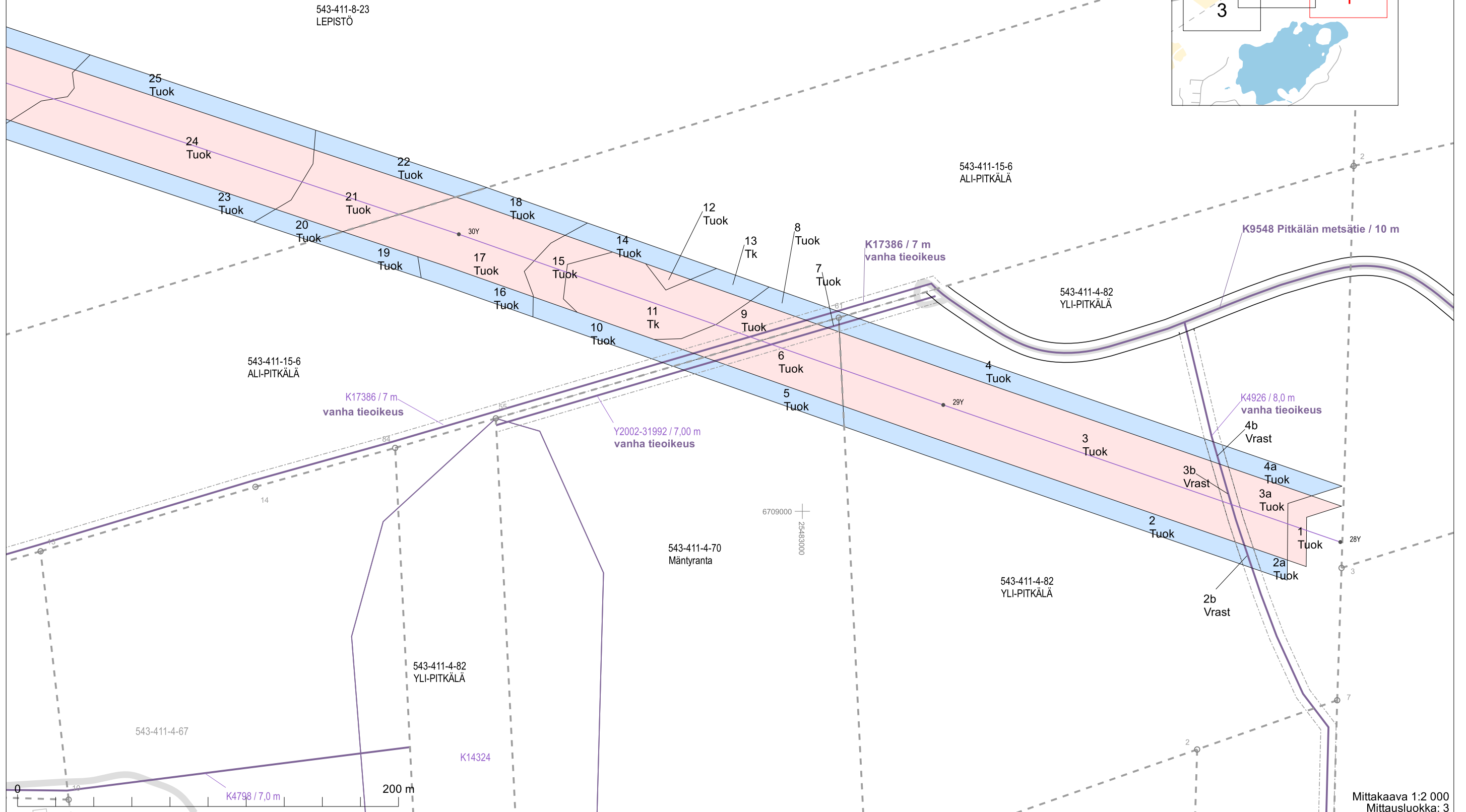
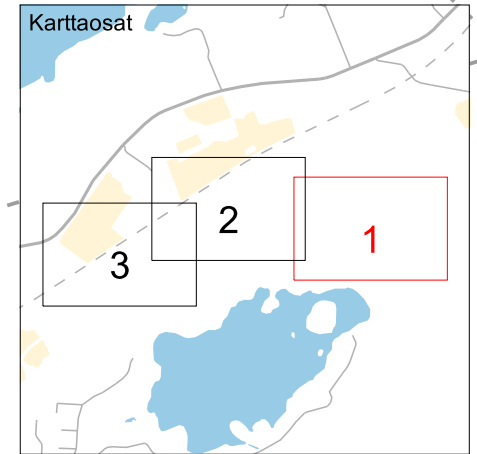
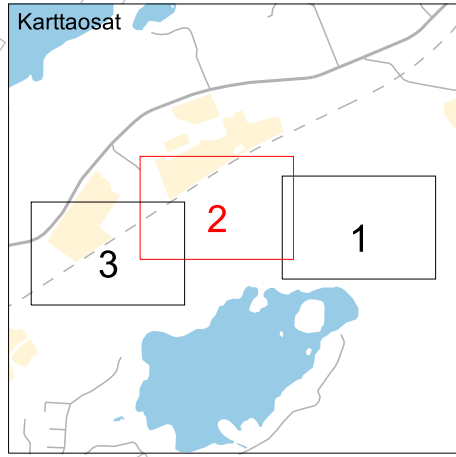
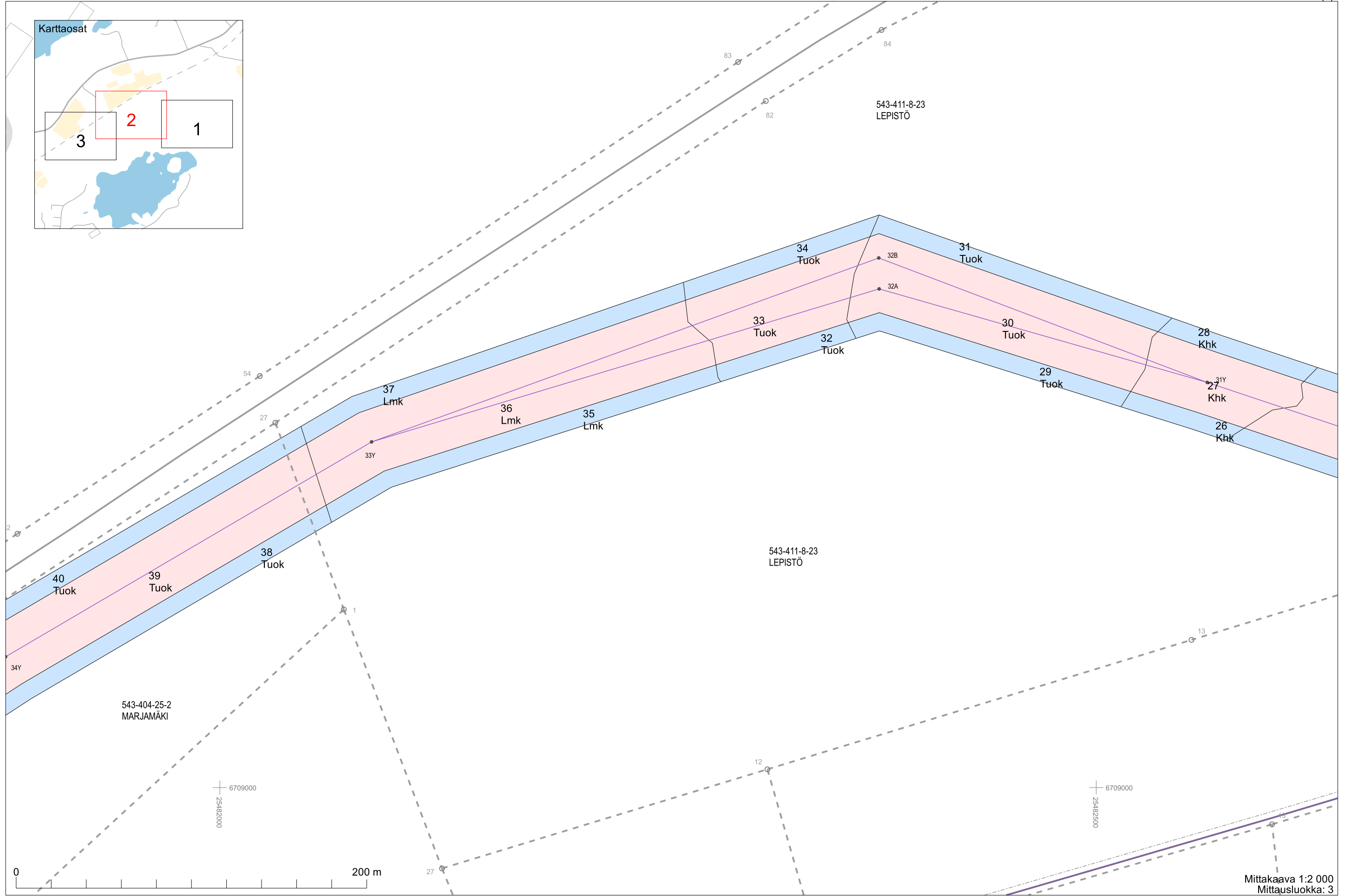


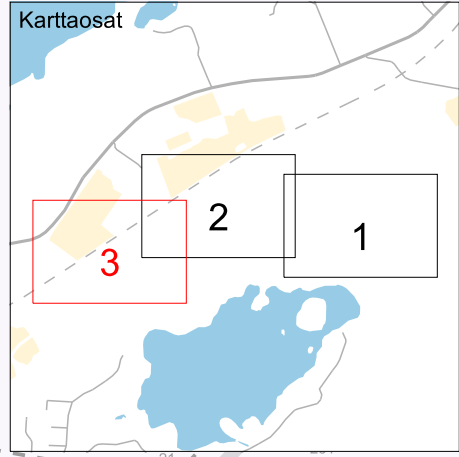
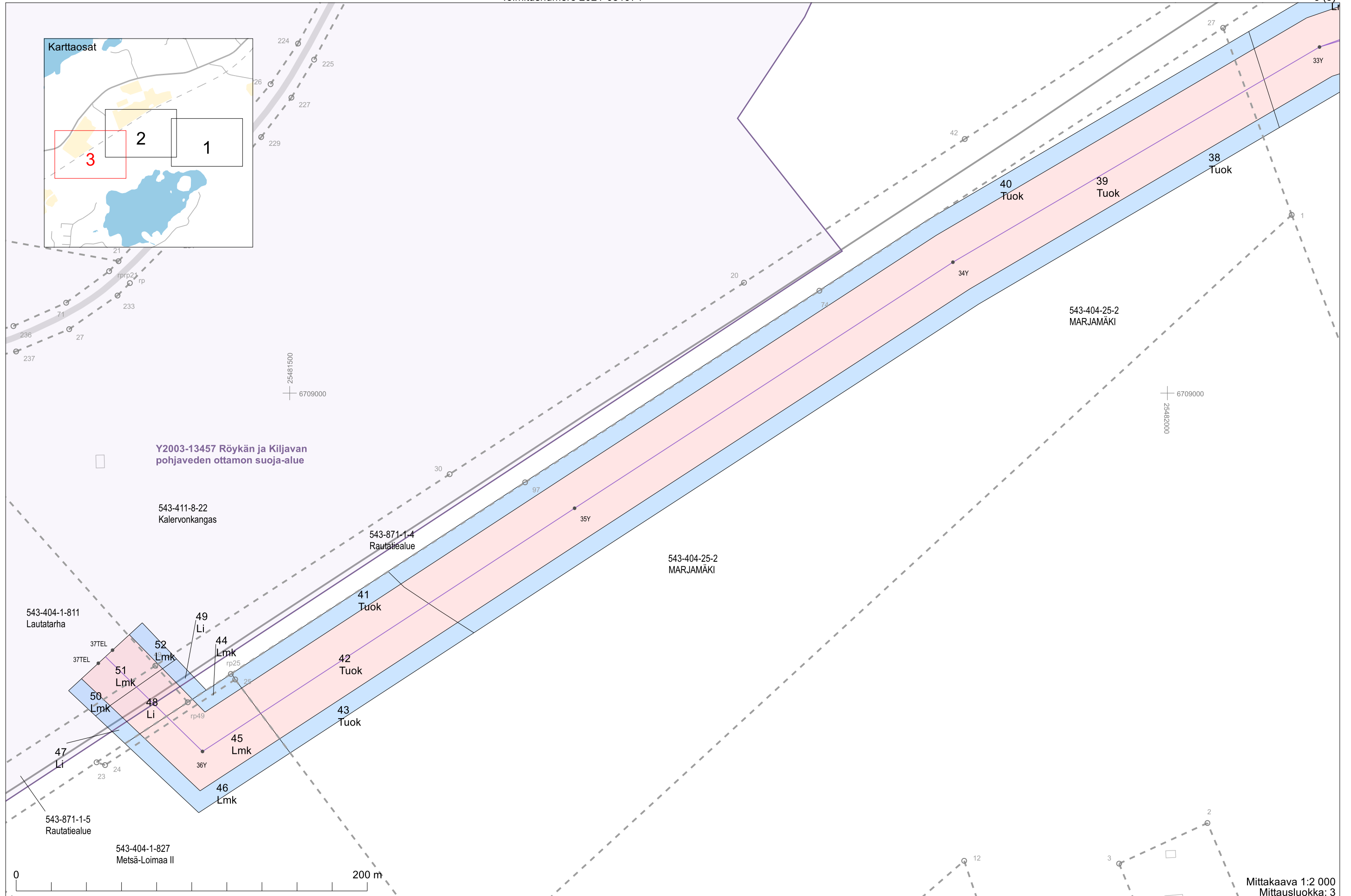
Voimansiirtoalueen lunastus
Röykän 2 x 110kV sisäänveto, Nurmijärvi



Mittakaava 1:2 000
Mittausluokka: 3

Koordinaattijärjestelmä: ETRS-GKn/peruskoordinaatisto





Y2003-13457 Röykän ja Kiljavan
pohjaveden ottamon suoja-alue

543-411-8-22
Kalervonkangas

543-871-1-4
Rautatiealue

543-404-25-2
MARJAMÄKI

543-404-1-811
Lautatarha

49
Li

52
Lmk

51
Lmk

50
Lmk

48
Li

47
Li

46
Lmk

45
Lmk

44
Lmk

43
Tuok

42
Tuok

41
Tuok

543-871-1-5
Rautatiealue

543-404-1-827
Metsä-Loimaa II



Mittakaava 1:2 000
Mittausluokka: 3

Koordinaattijärjestelmä: ETRS-GKn/peruskoordinaatisto