

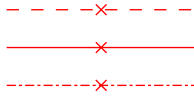

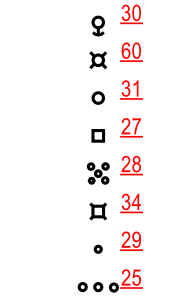
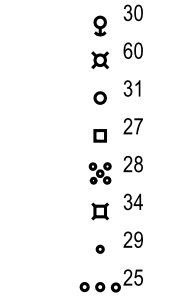
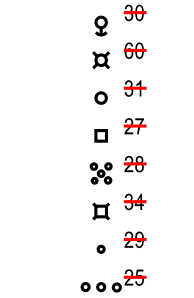



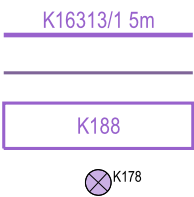
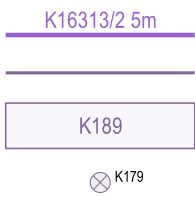
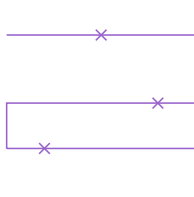
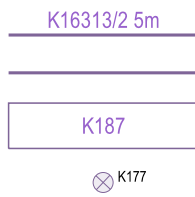




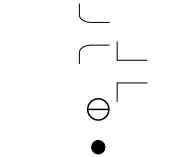
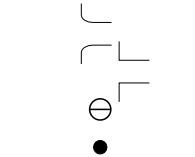


Rämärkesförteckning				
Koordinatsystem: ETRS-GKn/grundkoordinatsystem				
Nr	N-koordinat	E-koordinat	Lägesnoggrannhet	Typ, beskaffenhet
29	7061874.541	23488850.813	0.20	Råpunkt, omarkerad i terrängen, bestämd i förr.
95	7061896.353	23488822.299	0.20	Råpunkt, omarkerad i terrängen, byggd i förr., nedsänkt
83	7061900.623	23488866.332		Rämärke, odefinierad, byggd i förr.
95	7061905.147	23488825.980	0.20	Rämärke, enstena, avlägsnad i förr.
1	7061920.051	23488859.131	0.20	Råpunkt, omarkerad i terrängen, bestämd i förr.
86	7061939.088	23488898.277	0.20	Råpunkt, omarkerad i terrängen, bestämd i förr.
96	7061960.221	23488849.030	0.20	Rämärke, enstena, avlägsnad i förr.
75	7061978.791	23488931.249	0.20	Råpunkt, omarkerad i terrängen, bestämd i förr.
97	7062016.220	23488848.617	0.20	Råpunkt, omarkerad i terrängen, avlägsnad i förr.
87	7062062.810	23489001.025	0.20	Råpunkt, omarkerad i terrängen, bestämd i förr.
98	7062066.768	23488823.392	0.30	Rämärke, odefinierad, avlägsnad i förr.
98	7062066.772	23488823.384	0.20	Råpunkt, omarkerad i terrängen, avlägsnad i förr.
99	7062101.367	23488815.620	0.20	Råpunkt, omarkerad i terrängen, avlägsnad i förr.
99	7062101.364	23488815.631	0.30	Rämärke, odefinierad, avlägsnad i förr.
100	7062211.602	23488828.632	0.20	Råpunkt, omarkerad i terrängen, avlägsnad i förr.
101	7062302.060	23488809.306	0.20	Rämärke, odefinierad, avlägsnad i förr.
101	7062302.056	23488809.314	0.30	Rämärke, odefinierad, avlägsnad i förr.
103	7062324.955	23488711.101	0.20	Rämärke, enstena, avlägsnad i förr.
104	7062334.746	23488681.126	0.20	Rämärke, enstena, avlägsnad i förr.
102	7062355.165	23488737.197	0.20	Råpunkt, omarkerad i terrängen, avlägsnad i förr.
102	7062355.159	23488737.205	0.30	Rämärke, odefinierad, avlägsnad i förr.
105	7062384.307	23488677.260	0.20	Rämärke, hål, skåra, rör eller bult, avlägsnad i förr.
106	7062425.881	23488677.695	0.40	Rämärke, hål, skåra, rör eller bult, avlägsnad i förr.
107	7062486.192	23488654.832	0.20	Råpunkt, omarkerad i terrängen, avlägsnad i förr.
29	7062496.433	23488651.408		Rämärke, odefinierad
108	7062529.082	23488640.282	0.30	Rämärke, odefinierad
74	7062560.285	23488889.240	0.20	Rämärke, hål, skåra, rör eller bult
30	7062571.348	23488633.615		Rämärke, odefinierad
15	7062614.328	23488654.876		Rämärke, odefinierad
31	7062619.094	23488639.556		Rämärke, odefinierad
14	7062652.999	23488666.908		Rämärke, odefinierad
18	7062658.036	23488650.720		Rämärke, odefinierad
19	7062706.822	23488673.339		Rämärke, odefinierad
12	7062768.845	23488686.231		Rämärke, odefinierad
11	7062780.665	23488688.646		Rämärke, odefinierad
112	7062792.150	23488686.803	0.30	Rämärke, odefinierad
10	7062815.059	23488691.361		Rämärke, odefinierad
15	7062855.488	23488685.674		Rämärke, hål, skåra, rör eller bult
9	7062908.144	23488678.267		Rämärke, odefinierad
8	7062920.113	23488667.650		Rämärke, odefinierad
114	7062923.638	23488656.987	0.30	Rämärke, odefinierad
7	7062928.251	23488661.838		Rämärke, odefinierad
6	7062932.425	23488651.661		Rämärke, odefinierad
rp5	7062933.827	23488632.419		Rämärke, rör
5	7062941.692	23488638.654		Rämärke, odefinierad
27	7062941.671	23488638.614	0.30	Rämärke, odefinierad
4	7062975.137	23488567.545		Rämärke, rör
26	7062988.551	23488572.584		Rämärke, rör
116	7062989.749	23488548.638		Rämärke, enstena
1	7062990.717	23488546.473		Rämärke, enstena
118	7063005.877	23488501.794		Rämärke, enstena
119	7063018.293	23488464.105		Rämärke, enstena
117	7063024.374	23488511.023		Rämärke, enstena
120	7063039.439	23488444.931		Rämärke, enstena
125	7063067.226	23488483.020	0.20	Rämärke, enstena
121	7063086.342	23488425.190	0.20	Rämärke, enstena, nedsänkt
1	7063091.989	23488609.492	0.20	Råpunkt, omarkerad i terrängen, bestämd i förr.
2	7063091.544	23488564.961	0.20	Råpunkt, omarkerad i terrängen, bestämd i förr.
124	7063098.078	23488441.236	0.20	Rämärke, enstena
59	7063104.031	23488578.500	0.20	Rämärke, enstena
3	7063103.993	23488538.624	0.20	Råpunkt, omarkerad i terrängen, bestämd i förr.
58a	7063105.024	23488610.484	0.20	Råpunkt, omarkerad i terrängen, bestämd i förr.
58	7063105.521	23488626.476	0.20	Råpunkt, omarkerad i terrängen, bestämd i förr.
60	7063108.453	23488550.400	0.20	Rämärke, enstena
128	7063115.865	23488615.630	0.20	Rämärke, enstena
126	7063118.916	23488474.468	0.20	Rämärke, hål, skåra, rör eller bult
4	7063123.655	23488522.753	0.20	Råpunkt, omarkerad i terrängen, bestämd i förr.
61	7063127.623	23488532.445	0.20	Råpunkt, omarkerad i terrängen, bestämd i förr.
46	7063128.748	23488535.228	0.20	Råpunkt, omarkerad i terrängen, bestämd i förr.
46	7063130.043	23488538.430	0.20	Rämärke, hål, skåra, rör eller bult
61	7063133.433	23488527.000	0.20	Rämärke, enstena
50	7063137.067	23488418.464		Rämärke, rör

122	7063141.851	23488417.875	0.20	Råmärke, enstena
51	7063143.503	23488430.391		Råmärke, rör
123	7063147.936	23488429.379	0.20	Råmärke, enstena
22	7063152.511	23488445.800		Råmärke, odefinierad
45x	7063153.055	23488613.407	0.20	Råpunkt, omarkerad i terrängen, bestämd i förr.
127	7063154.987	23488443.740	0.20	Råmärke, enstena
10	7063154.563	23488433.631	0.20	Råpunkt, omarkerad i terrängen, bestämd i förr.
45	7063154.604	23488607.090	0.20	Råmärke, hål, skåra, rör eller bult
45	7063156.288	23488611.798	0.20	Råpunkt, omarkerad i terrängen
5	7063158.220	23488501.971		Råpunkt, omarkerad i terrängen, bestämd i förr.
16	7063160.020	23488442.739		Råmärke, odefinierad
129	7063159.624	23488605.140	0.20	Råmärke, enstena
43	7063161.763	23488510.413	0.20	Råpunkt, omarkerad i terrängen, bestämd i förr.
43	7063163.118	23488513.640	0.20	Råmärke, enstena
129	7063168.032	23488605.940	0.20	Råpunkt, omarkerad i terrängen, bestämd i förr.
6	7063182.859	23488488.819	0.20	Råpunkt, omarkerad i terrängen, bestämd i förr.
1	7063192.911	23488586.820	0.20	Råmärke, enstena
44	7063193.250	23488587.653	0.20	Råmärke, hål, skåra, rör eller bult
44	7063194.985	23488591.914	0.20	Råpunkt, omarkerad i terrängen
7	7063195.198	23488483.983	0.40	Råpunkt, omarkerad i terrängen
41	7063195.284	23488485.626	0.20	Råpunkt, omarkerad i terrängen, bestämd i förr.
41	7063195.501	23488489.812	0.20	Råmärke, enstena
130	7063229.433	23488566.320	0.20	Råmärke, enstena
42	7063231.355	23488567.585	0.20	Råpunkt, omarkerad i terrängen
42	7063230.562	23488565.750	0.20	Råmärke, enstena
75	7063234.521	23488562.770	0.20	Råmärke, rör
131	7063248.603	23488551.881	0.20	Råpunkt, omarkerad i terrängen, bestämd i förr.
39	7063259.592	23488540.950	0.20	Råmärke, enstena
131x	7063341.256	23488650.295	0.20	Råpunkt, omarkerad i terrängen, bestämd i förr.
72	7063591.780	23488516.790	0.20	Riktningröse, hål, skåra, rör eller bult
62	7065856.169	23487307.297	0.20	Råmärke, enstena
18	7065872.654	23487315.918	0.30	Råmärke, rör
56	7065917.654	23487339.291	0.20	Råmärke, rör, byggd i förr.
5	7065917.654	23487339.291	0.20	Råpunkt, omarkerad i terrängen, avlägsnad i förr.
33	7065930.841	23487315.929	0.30	Råmärke, rör
152	7065933.434	23487313.578	0.20	Råmärke, enstena, avlägsnad i förr.
18	7065936.859	23487323.541	0.20	Råmärke, rör, byggd i förr.
10	7065953.443	23487231.840	0.20	Råmärke, enstena
151	7065961.790	23487309.050	0.10	Råmärke, enstena, avlägsnad i förr.
9	7065967.616	23487225.688	0.20	Råpunkt, omarkerad i terrängen, bestämd i förr.
101	7065969.339	23487365.298	0.20	Råpunkt, omarkerad i terrängen, bestämd i förr.
9	7065969.608	23487231.626	0.30	Råmärke, enstena
24	7065971.016	23487306.849	0.20	Råmärke, rör
41	7065974.194	23487235.861	0.50	Råpunkt, omarkerad i terrängen
61	7065973.689	23487316.264	0.20	Råmärke, rör
1	7065983.496	23487319.984	0.20	Råpunkt, omarkerad i terrängen
50	7065990.276	23487302.255	0.10	Råmärke, enstena
100	7065990.676	23487376.034	0.20	Råpunkt, omarkerad i terrängen, bestämd i förr.
73	7065990.723	23487318.108	0.20	Råmärke, rör
73	7065990.757	23487319.307	0.20	Råpunkt, omarkerad i terrängen
8	7065995.749	23487255.145	0.20	Råmärke, enstena
102	7066011.000	23487386.261	0.20	Råpunkt, omarkerad i terrängen, bestämd i förr.
2	7066018.129	23487267.558	0.20	Råpunkt, omarkerad i terrängen
50	7066040.428	23487327.928	0.20	Råmärke, rör
50	7066043.828	23487321.191	0.20	Råpunkt, omarkerad i terrängen
135	7066047.428	23487275.640	0.20	Råmärke, enstena
136	7066063.254	23487288.650	0.20	Råmärke, hål, skåra, rör eller bult
55	7066063.289	23487282.615	0.20	Råmärke, rör
137	7066075.022	23487323.810	0.20	Råmärke, enstena
149	7066080.922	23487258.660	0.20	Råmärke, hål, skåra, rör eller bult
148	7066099.559	23487245.580	0.20	Råmärke, hål, skåra, rör eller bult
138	7066115.554	23487331.160	0.20	Råmärke, enstena
61	7066130.435	23487446.357	0.20	Råpunkt, omarkerad i terrängen, bestämd i förr.
147	7066142.684	23487217.520	0.20	Råmärke, enstena
139	7066153.635	23487348.980	0.20	Råmärke, hål, skåra, rör eller bult
9	7066154.652	23487144.515	0.20	Råpunkt, omarkerad i terrängen, bestämd i förr.
61	7066186.849	23487377.520	0.20	Riktningröse, hål, skåra, rör eller bult
72	7066187.718	23487494.935	0.30	Råmärke, rör
146	7066191.934	23487204.260	0.20	Råmärke, enstena
61	7066193.922	23487368.890	0.20	Riktningröse, hål, skåra, rör eller bult
140	7066196.136	23487380.600	0.20	Råmärke, enstena
141	7066212.396	23487409.680	0.20	Råmärke, enstena
142	7066222.290	23487477.340	0.20	Råmärke, enstena
60	7066222.212	23487524.180	0.20	Råmärke, enstena
145	7066241.793	23487201.440	0.20	Råmärke, enstena

144	7066292.579	23487197.800	0.20	Råmärke, enstena
143	7066345.089	23487191.100	0.20	Råmärke, enstena
8	7066371.704	23487124.200	0.20	Råpunkt, omarkerad i terrängen, bestämd i förr.

	I förrättningen styrkt eller ny	Med i förrättningen	I förrättningen borttagen	Ej med i förrättningen
Rå mellan fastigheter - Lägenhet eller registerenhet - Tomt eller allmänt område - Kommungräns				
Fastighetsbeteckning - Fastighet / outbrutet område	<a href="#">297-411-1-31 (297-411-1-27)</a> (M601) Koivula	297-411-1-27		297-411-1-23
Råmärke - Rör - Bult - Enstena - Fyrkantigt - Femstena - Fem pålar - Råpunkt - Råvettare				
Råns längd - Råmått - Råmått och tilläggsmått	31.0 21.0+2.5	31.0 21.0+2.5		
Annat avstånd mellan råmärken (bindemått)				
Nyttjanderättsenhet och -beteckning - Vägrätt, delnummer, bredd - Annan linjeartad rätt - Områdesrätt / skyddsområde / frisiktsområdesgräns - Rätt till tagande av vatten				
Terrängfigur - Beteckning - Gräns	2 	2 		
Enskild vägs verkningsområdesgräns				
Andra möjliga märken - Anslutning för enskild väg - Lantbruksanslutning - Brunn - Vägmitlinjens pålpunkt				

För att åskådliggöra terrängen kan på förrättningskartan framföras också terrängkartans byggnader och vägar (gråa), vattenområden (blåa) och möjligen också andra objekt.

På förrättningskartan befintliga koordinatkruss och -tal kan användas som hjälp för lokalisering. På stadsplaneområde framförs planens användningsändamåls förkortning (t.ex. AO).