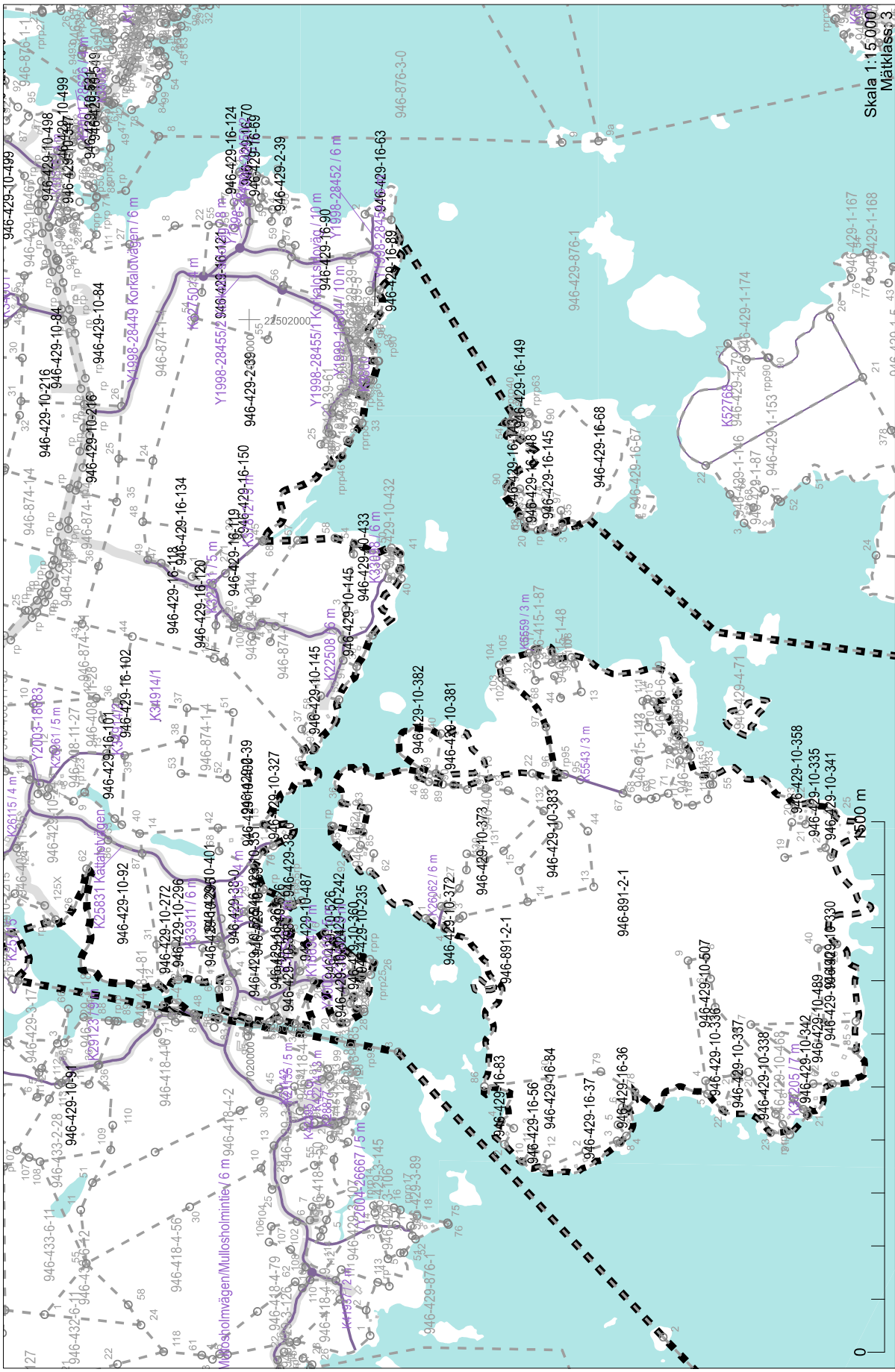




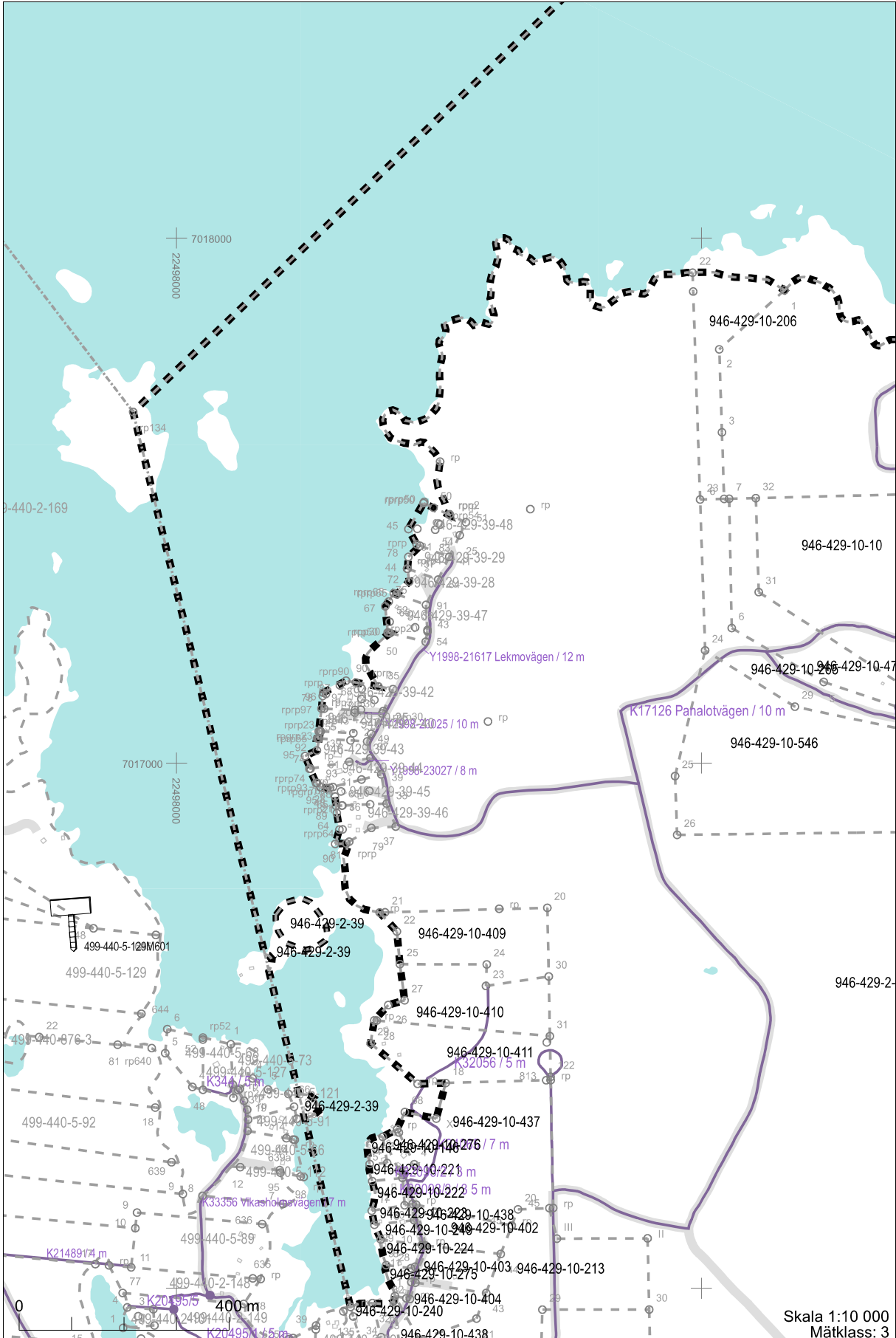
Förrättningskarta
Förrättningsnummer 2025-749833

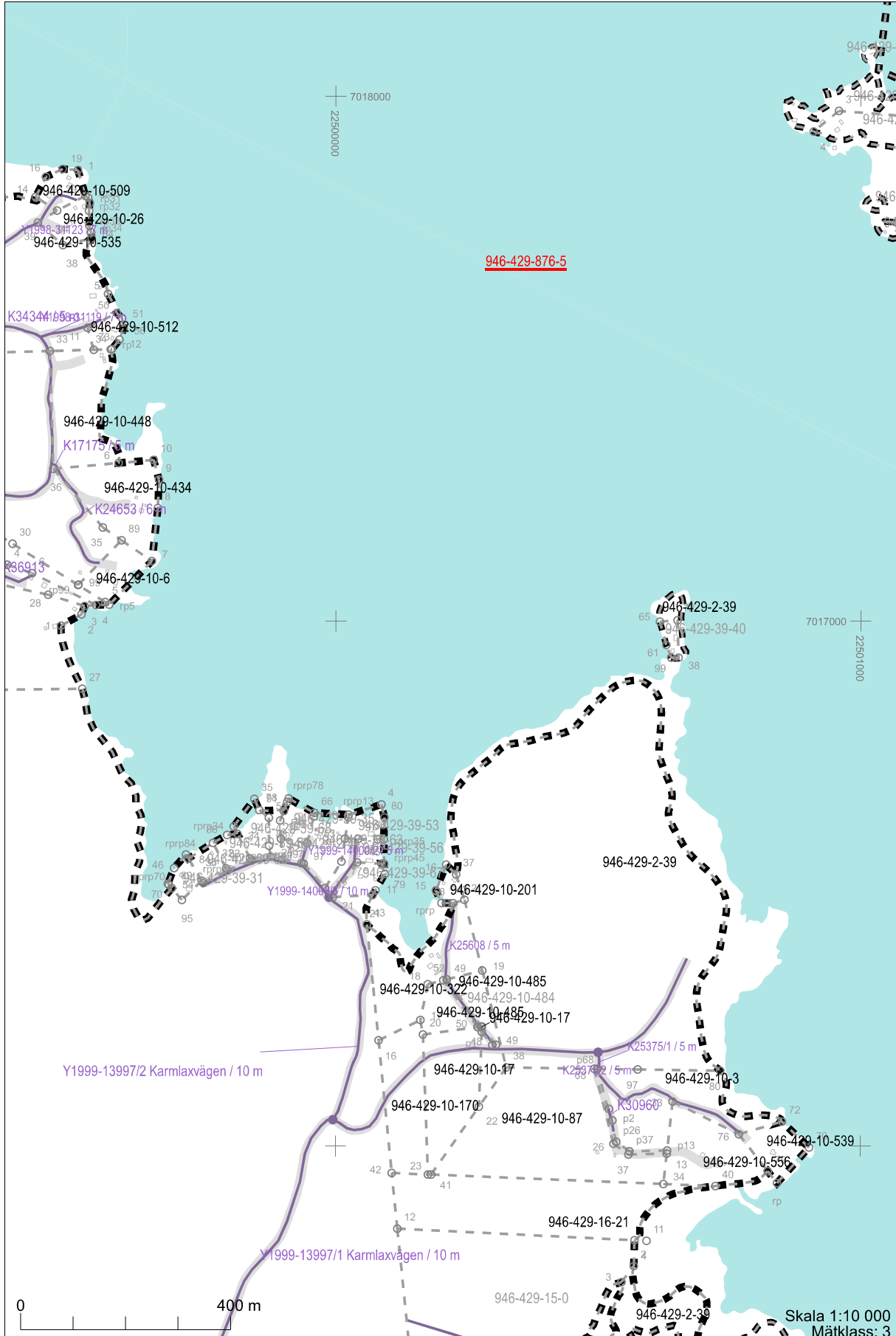
MMLm/8334/33/2024
2 (12)

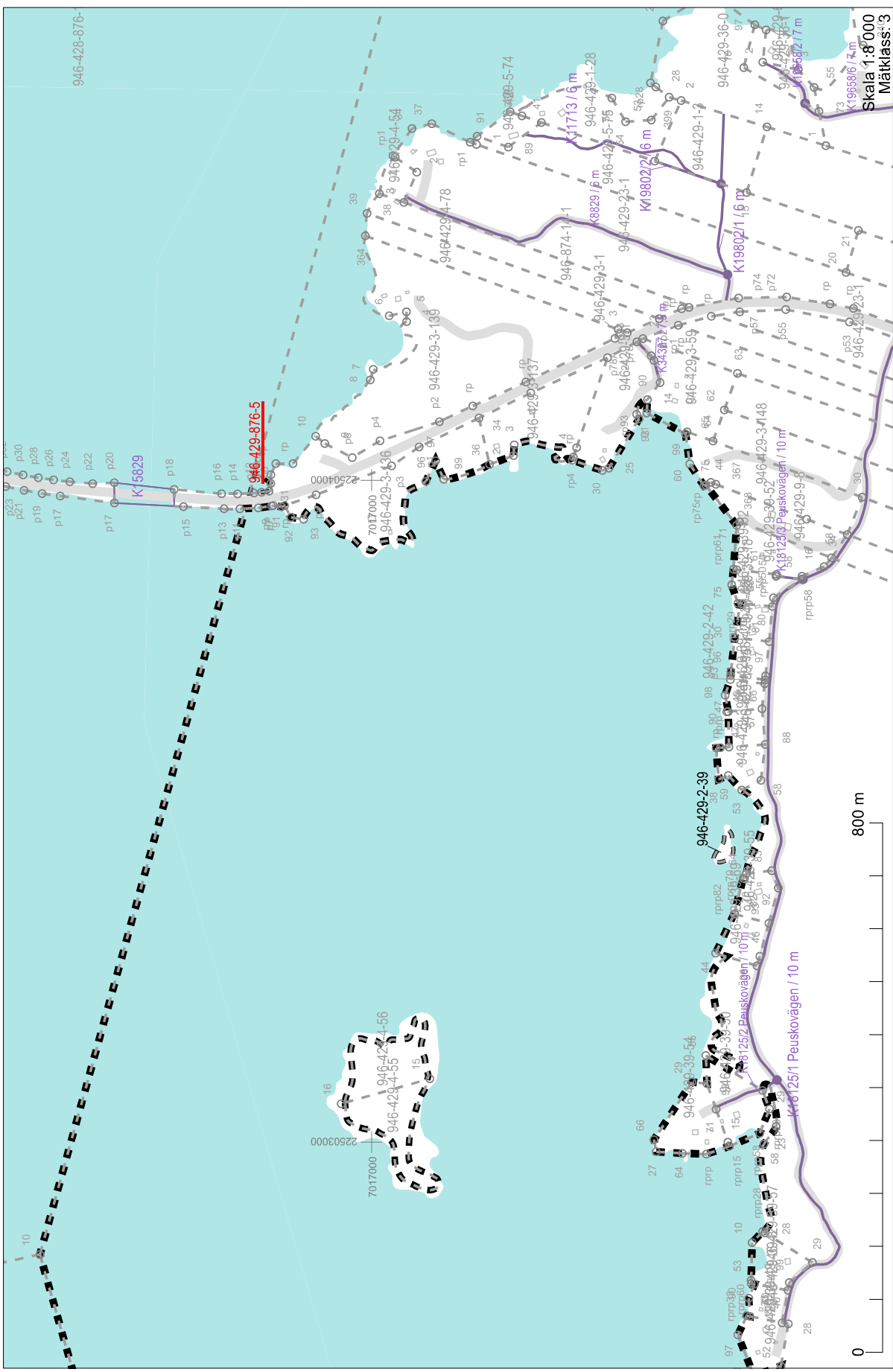


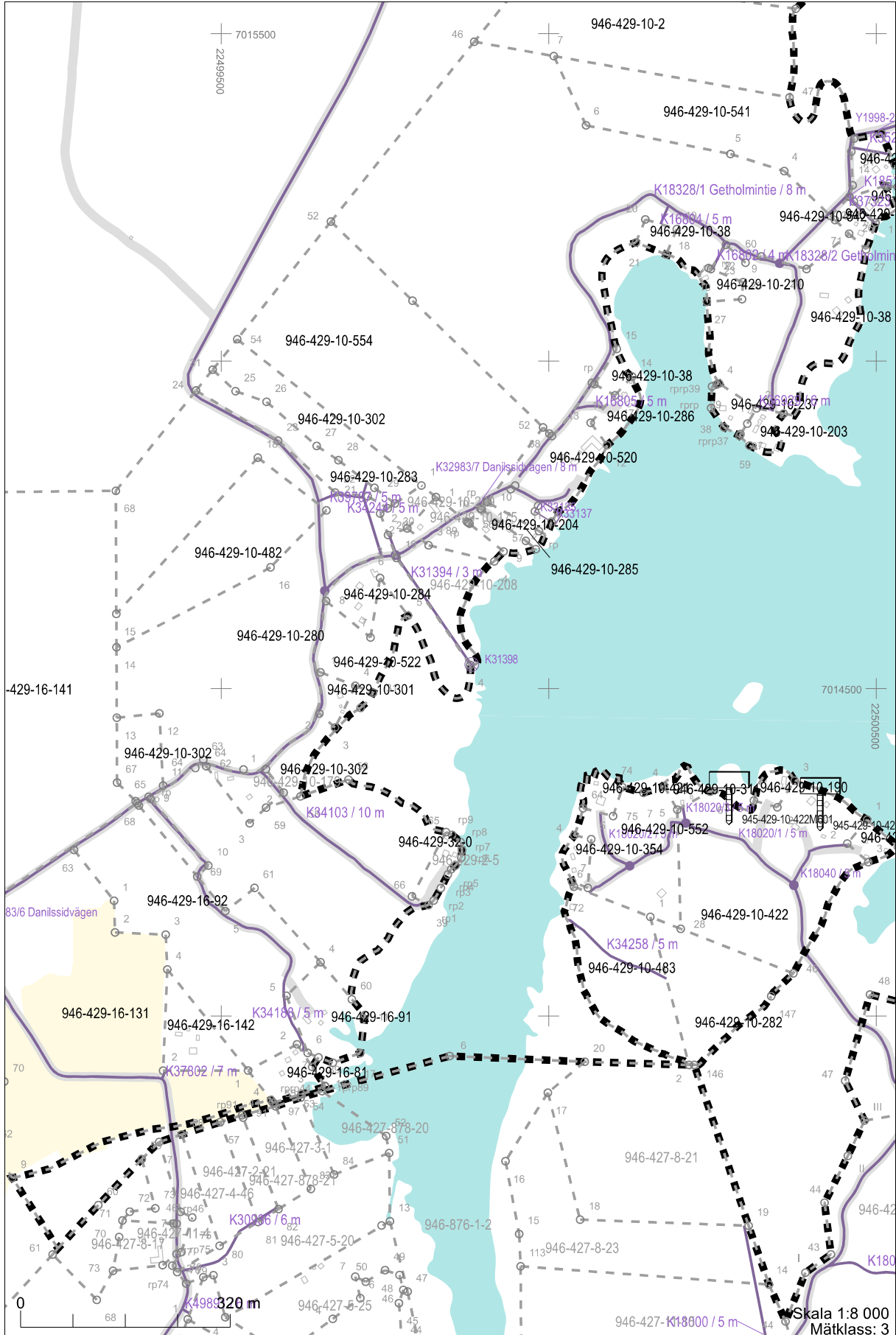
Skala 1:15 000
Mätklass: 3

Koordinatsystem: ETRS-GKn/grundkoordinatsystem









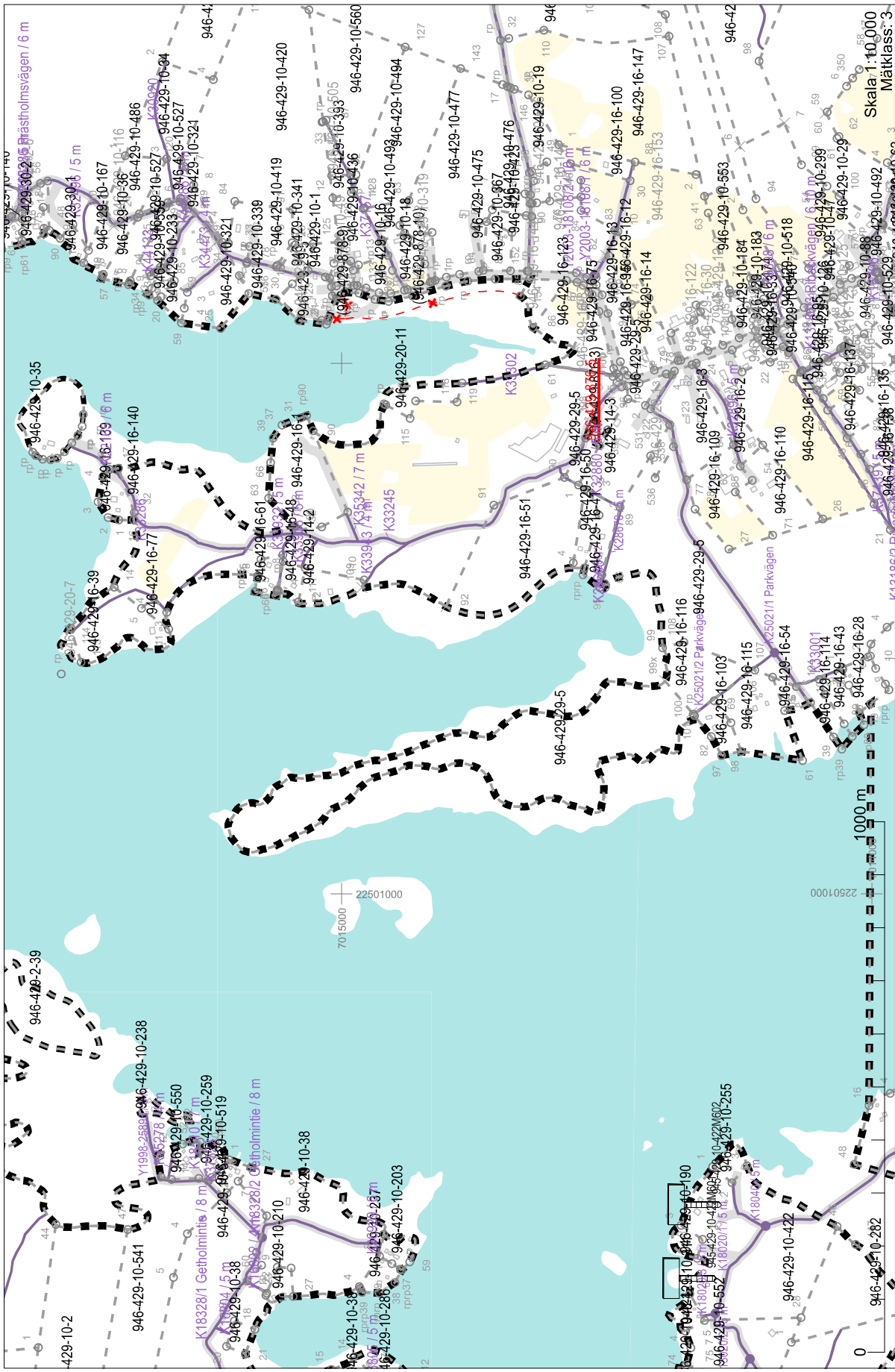


Förrättningskarta

Förrättningsnummer 2025-749833

MMLm/8334/33/2024

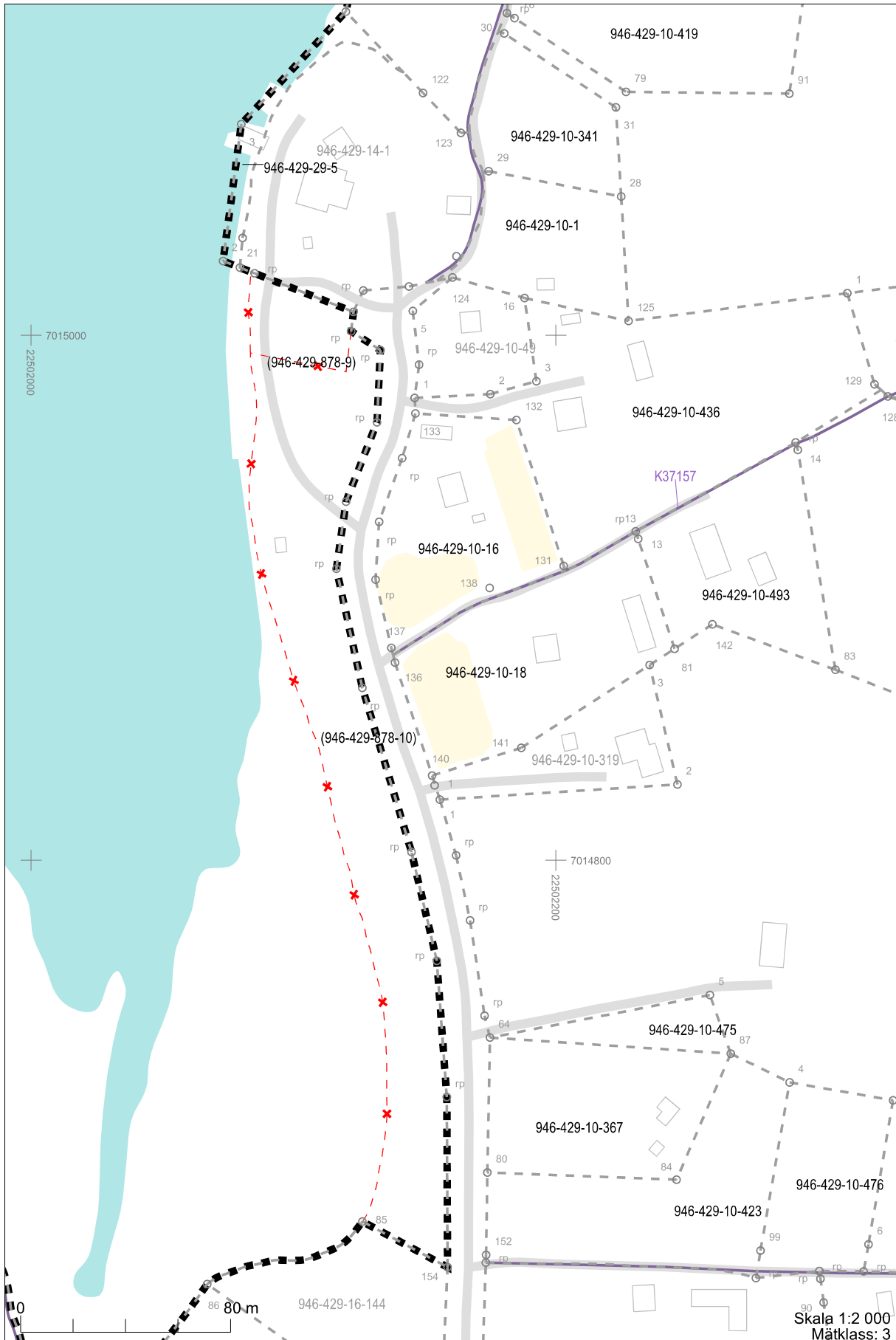
8 (12)



Koordinatsystem: ETRS-GKn/grundkoordinatsystem

Skala: 1:10,000

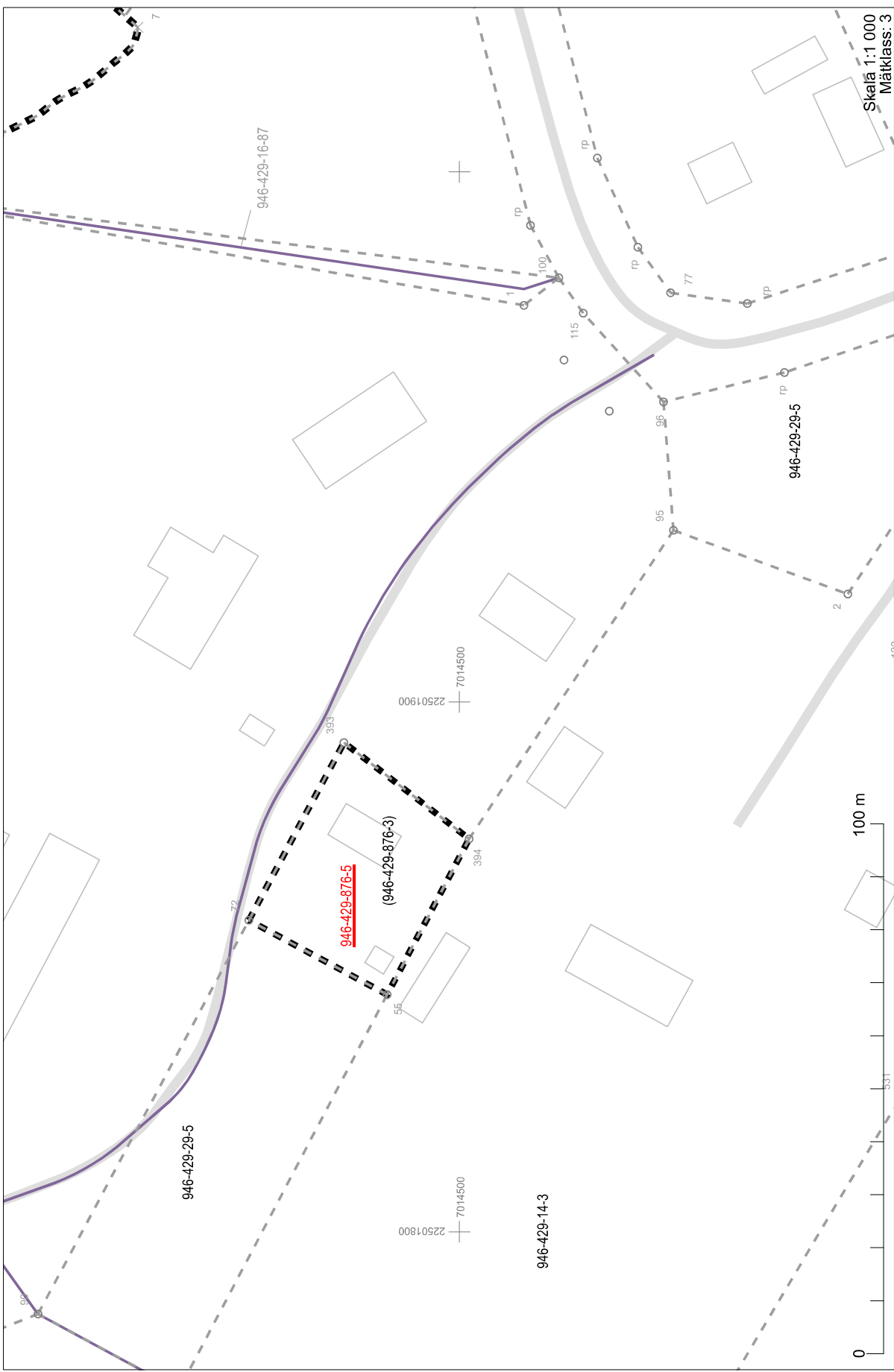
Mätklass: 3



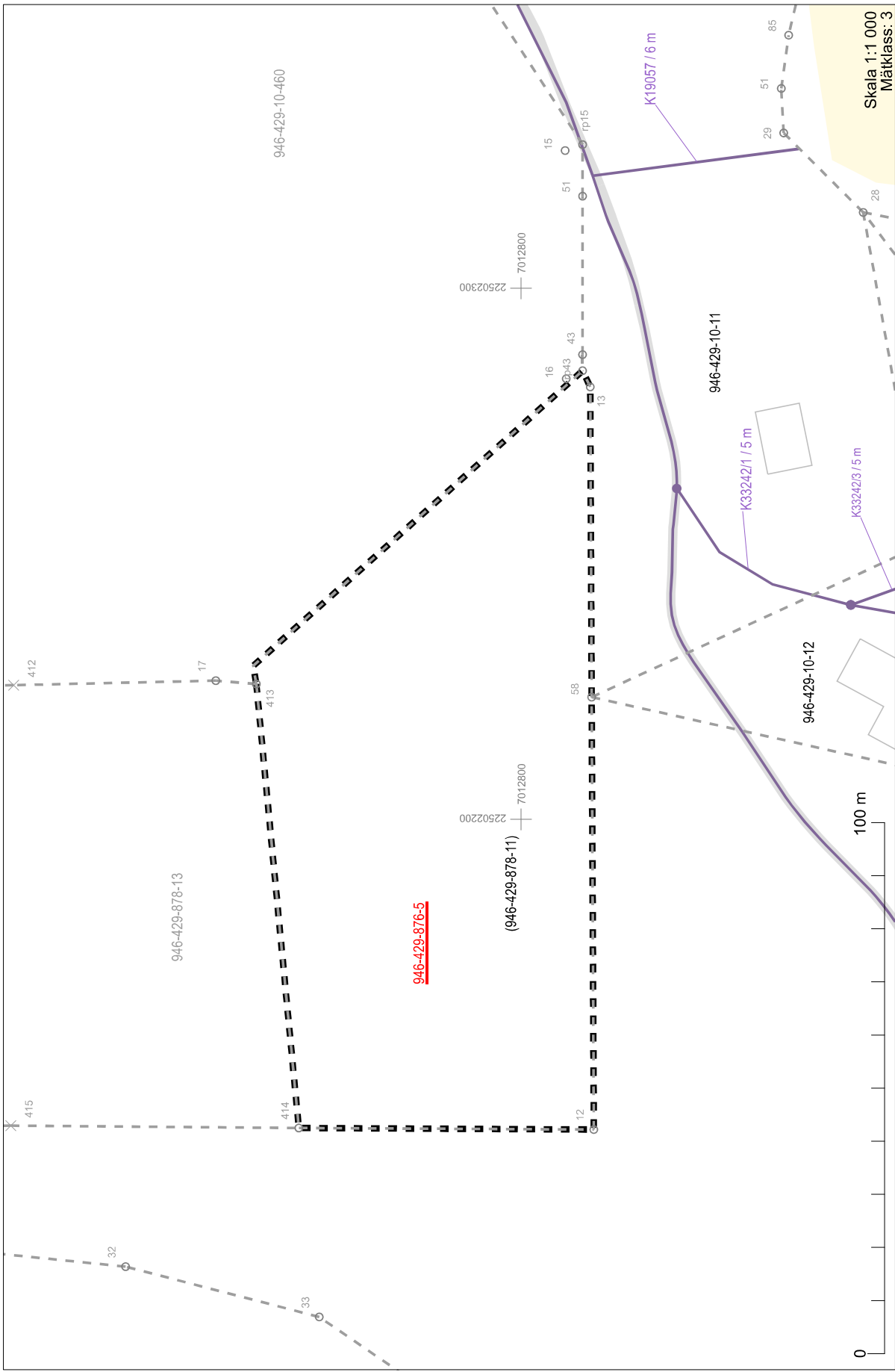


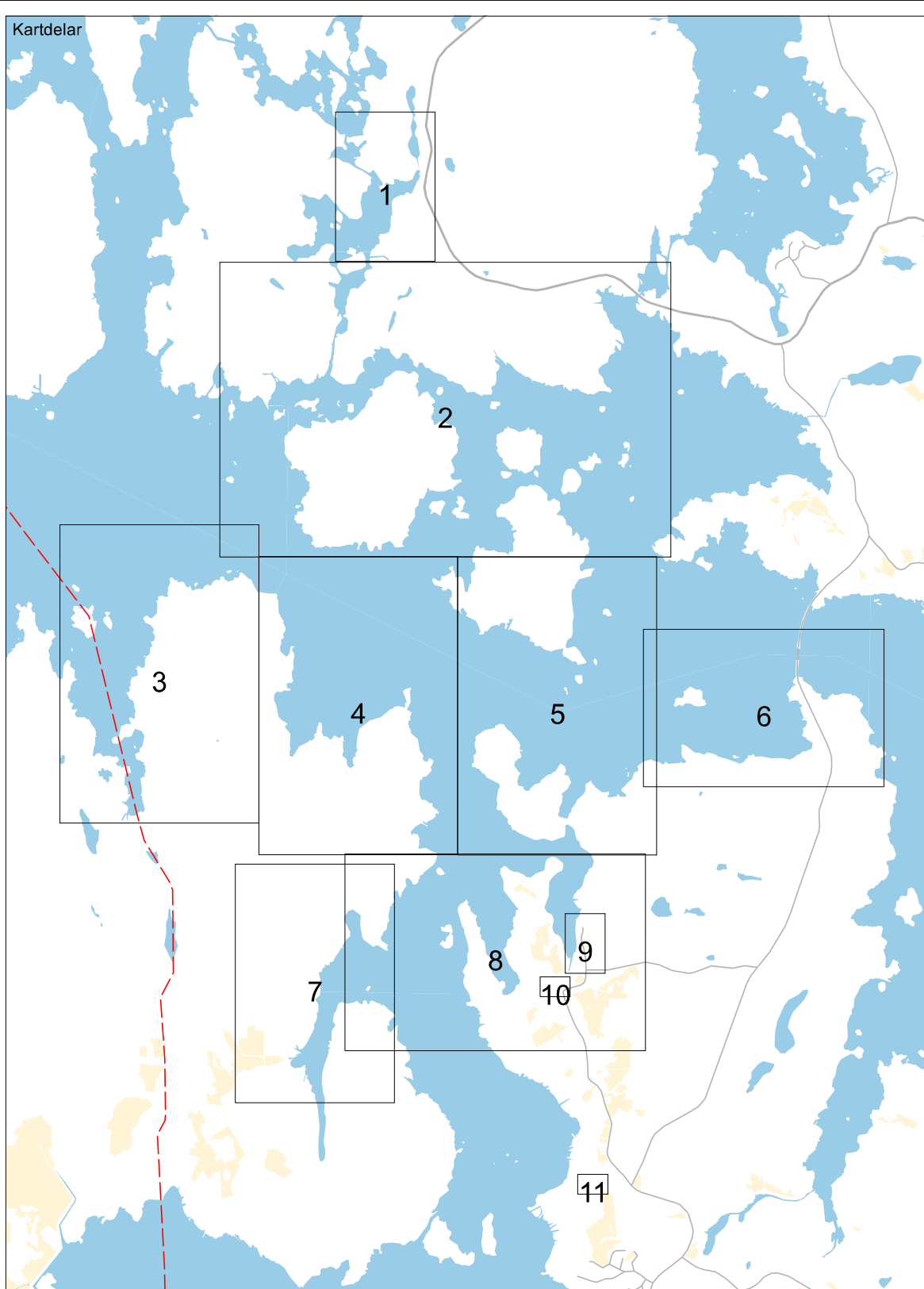
Förrättningskarta
Förrättningsnummer 2025-749833





































































MMLm/8334/33/2024
10 (12)



Koordinatsystem: ETRS-GKn/grundkoordinatsystem





	I förrättningen styrkt eller ny	Med i förrättningen	I förrättningen borttagen	Ej med i förrättningen
Rå mellan fastigheter - Lägenhet eller registerenhet - Tomt eller allmänt område - Kommungräns	  	  	  	  
Fastighetsbeteckning - Fastighet / outbrutet område	297-411-1-31 (297-411-1-27) (M601) Koivula	297-411-1-27		297-411-1-23
Råmärke - Rör - Bult - Enstena - Fyrkantigt - Femstena - Fem pålar - Råpunkt - Råvettare	       	       	       	       
Råns längd - Råmått - Råmått och tilläggsmått	31.0 21.0+2.5	31.0 21.0+2.5		
Annat avstånd mellan råmärken (bindemått)				
Nyttjanderättsenhet och -beteckning - Vägrätt, delnummer, bredd - Annan linjeartad rätt - Områdesrätt / skyddsområde / frisiktsområdesgräns - Rätt till tagande av vatten	  	  	  	  
Terrängfigur - Beteckning - Gräns	2 	2 		
Enskild vägs verkningsområdesgräns				
Andra möjliga märken - Anslutning för enskild väg - Lantbruksanslutning - Brunn - Vägmittlinjens påpunkt	  	  		

För att åskådliggöra terrängen kan på förrättningskartan framföras också terrängkartans byggnader och vägar (gråa), vattenområden (blåa) och möjligen också andra objekt.

På förrättningskartan befintliga koordinatkruss och -tal kan användas som hjälp för lokalisering. På stadsplaneområde framförs planens användningsändamåls förkortning (t.ex. AO).