Toimituskartta
Toimitusnumero 2023-719151

MML.m/14347/33/2023
1 (12)

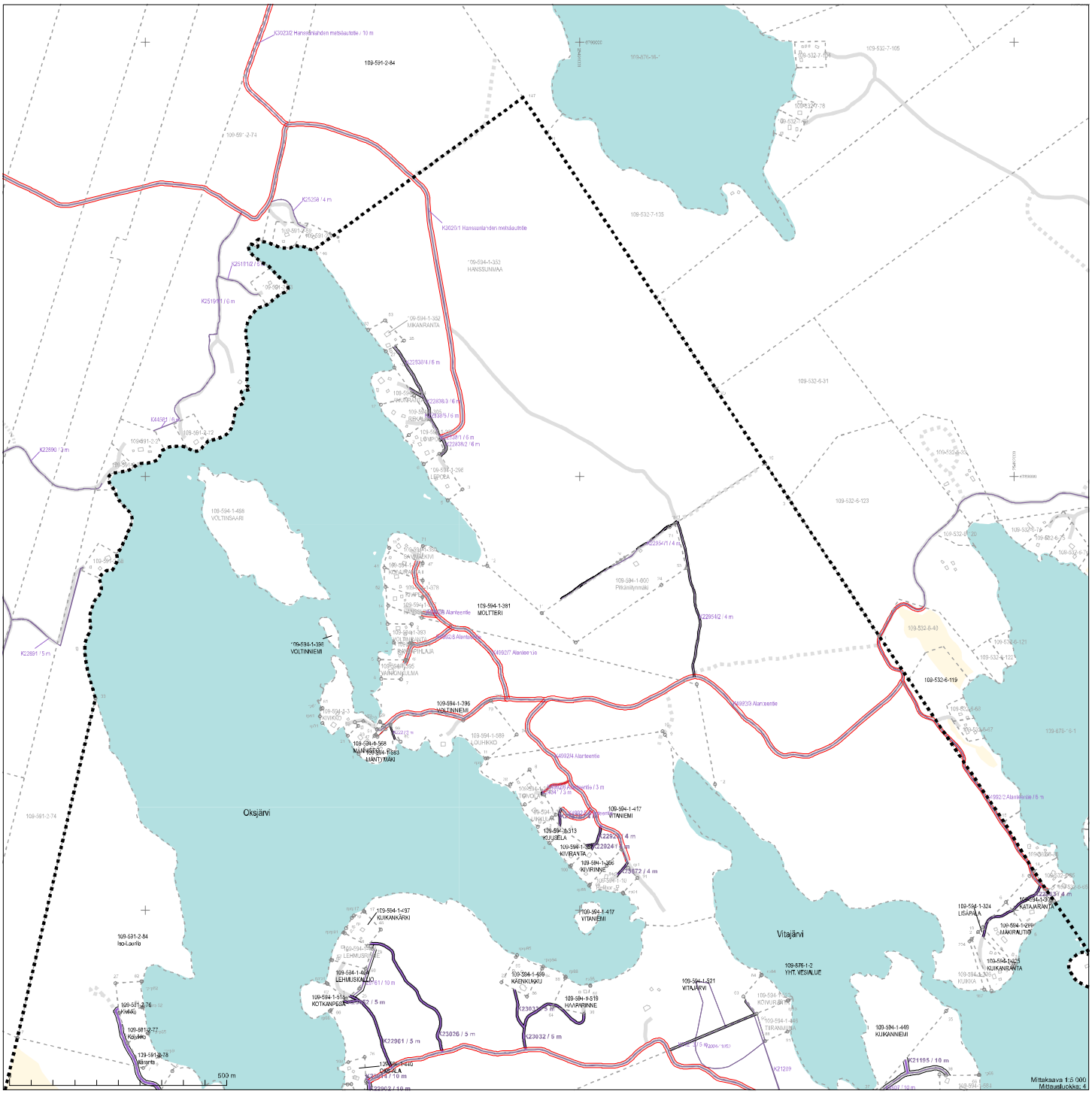

Koordinaattijärjestelmä: ETRS-GKn/peruskoordinaatisto

Koordinaattijärjestelmä: ETRS-GKn/peruskoordinaatisto

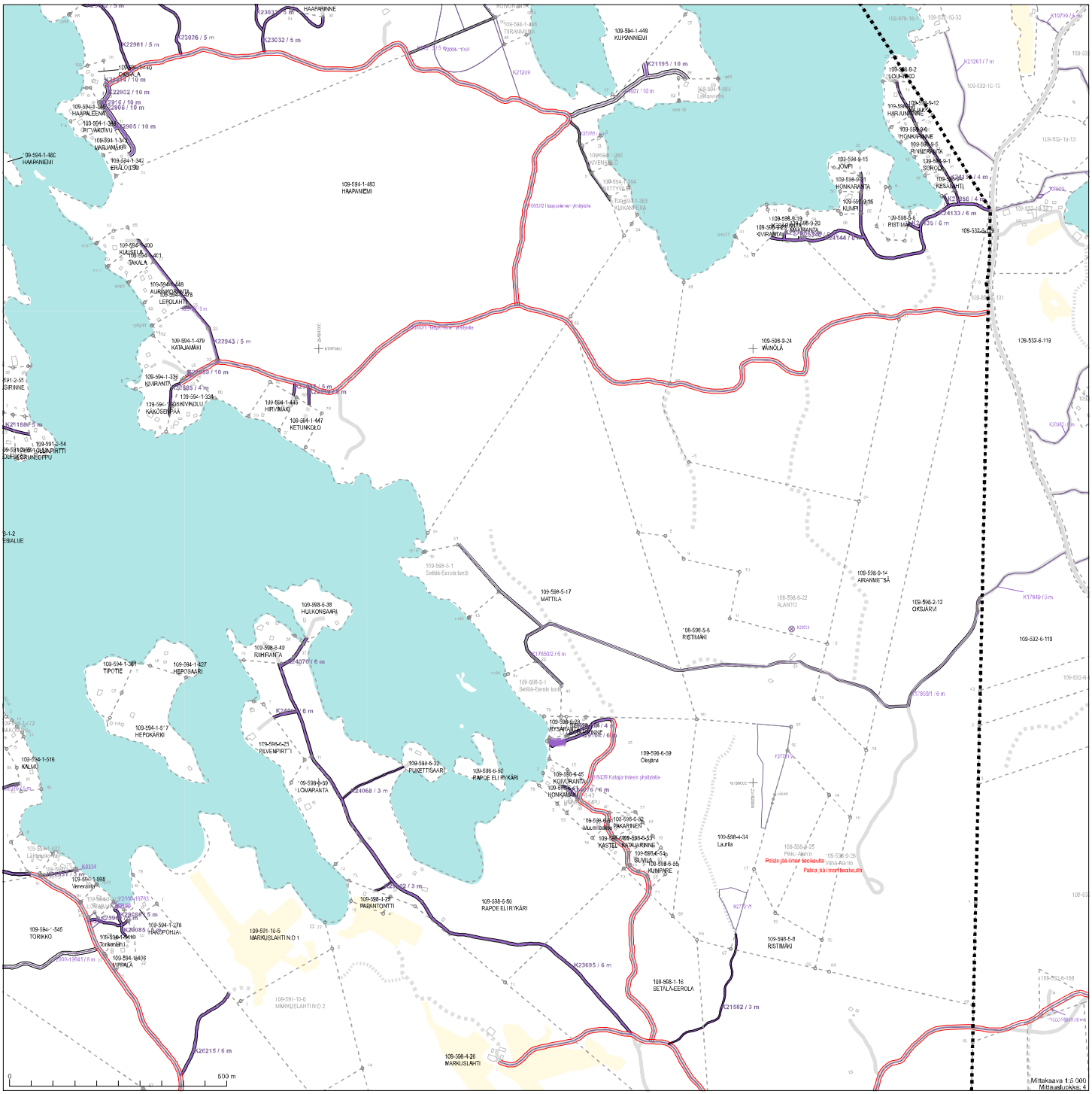
109-594-1-449
KUIKANNIEMI
109-594-1-453
HAAPANIEMI
109-596-9-24
VAINOLA
109-596-5-17
MATTILA
109-596-5-8
RISTIMÄKI
109-596-9-14
AIRANMÄSÄ
109-596-2-12
OKSJÄRVI
109-596-6-22
ALANTO
109-596-6-59
Oksjärvi
109-596-4-34
Laurila
109-596-5-50
RAPOE ELIR/KÄRI
109-596-1-16
SETÄLÄ/EEROLA
109-596-4-26
MARKKUSLAHTI
109-596-5-8
RISTIMÄKI
109-596-6-38
HULKONSAARI
109-596-6-49
RIIHIRANTA
109-596-6-32
PUKETTISAARI
109-596-6-39
LOMARANTA
109-596-1-28
PABANTONTTI
109-591-10-5
MARKKUSLAHTI N:O 1
109-591-10-6
MARKKUSLAHTI N:O 2
109-594-1-545
TORIKKO
109-594-1-516
KALMÄ
109-594-1-517
HEPOKÄRKI
109-594-1-427
HEPOSAARI
109-594-1-301
TIPOTIE
109-594-1-479
KATAJAMÄKI
109-594-1-447
KETUNKOLO
109-594-1-448
LEPOLAHTI
109-594-1-441
TAKALA
109-594-1-490
KULISELA
109-594-1-342
ERÄLOITSU
109-594-1-340
MARJAMÄKI
109-594-1-480
HAAPANIEMI
109-596-9-2
LOUHIKKO
109-596-9-12
HARJUNRINNE
109-596-9-6
HONKARINNE
109-596-9-1
SOROLA
109-596-9-15
JOMPI
109-596-9-11
HONKARANTA
109-596-9-16
KUMPI
109-596-9-20
MAKARANTA
109-596-5-4
RISTIMÄKI
109-532-6-119
K22961 / 5 m
K23026 / 5 m
K23032 / 5 m
K21195 / 10 m
K21261 / 7 m
K22943 / 5 m
K24133 / 6 m
K24070 / 6 m
K24068 / 3 m
K23695 / 6 m
K21582 / 3 m
K26215 / 6 m
K17849 / 5 m
K17850 / 6 m
K17850 / 5 m
K26085
K23334
K23354
K17911
K17910
K17912
K17919
K17920
K17921
K17922
K17923
K17924
K17925
K17926
K17927
K17928
K17929
K17930
K17931
K17932
K17933
K17934
K17935
K17936
K17937
K17938
K17939
K17940
K17941
K17942
K17943
K17944
K17945
K17946
K17947
K17948
K17949
K17950
K17951
K17952
K17953
K17954
K17955
K17956
K17957
K17958

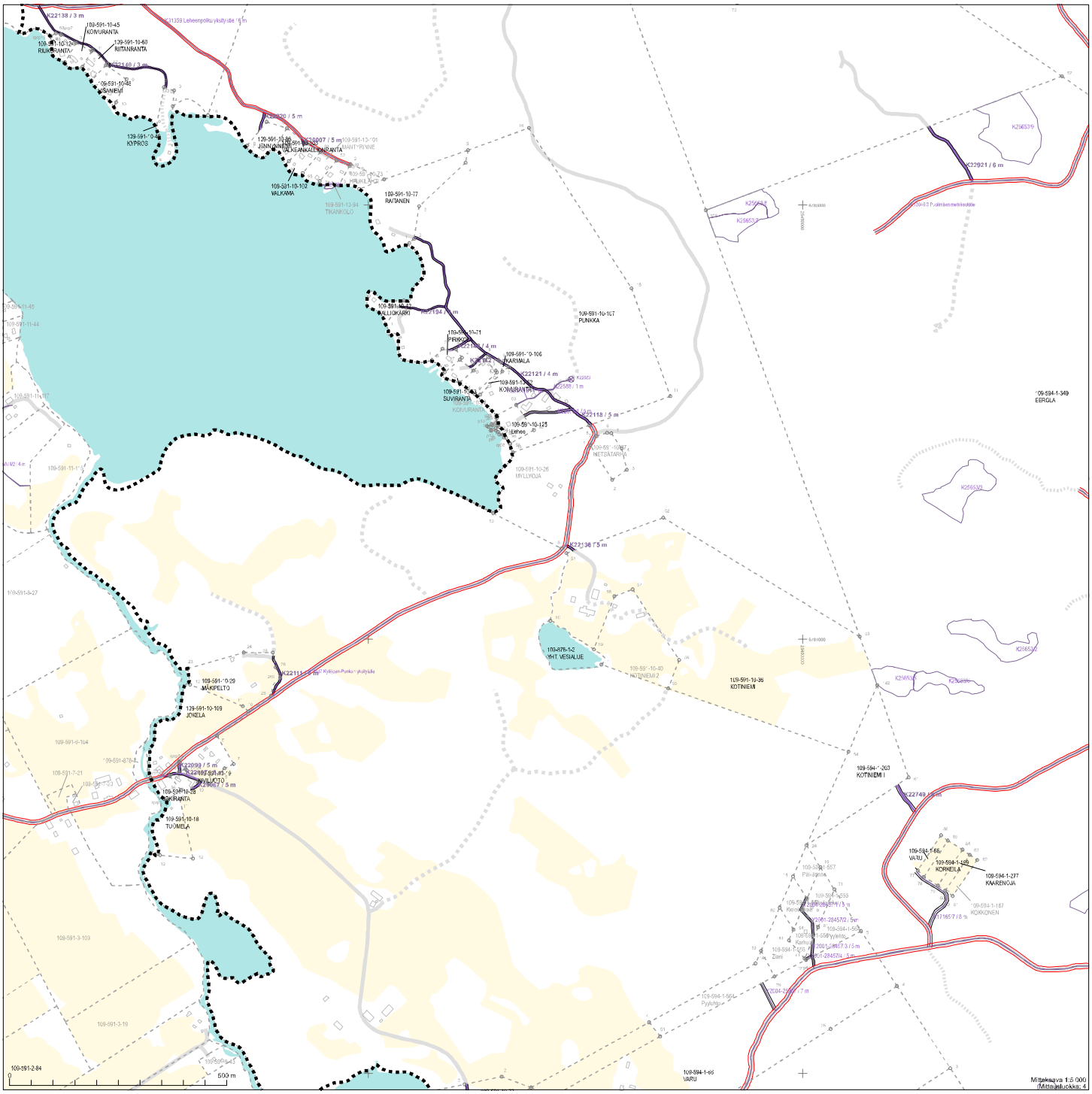

Mittakaava 1:5 000
(Mittausluokka: 4)

Koordinaattijärjestelmä: ETRS-GKn/peruskoordinaatisto

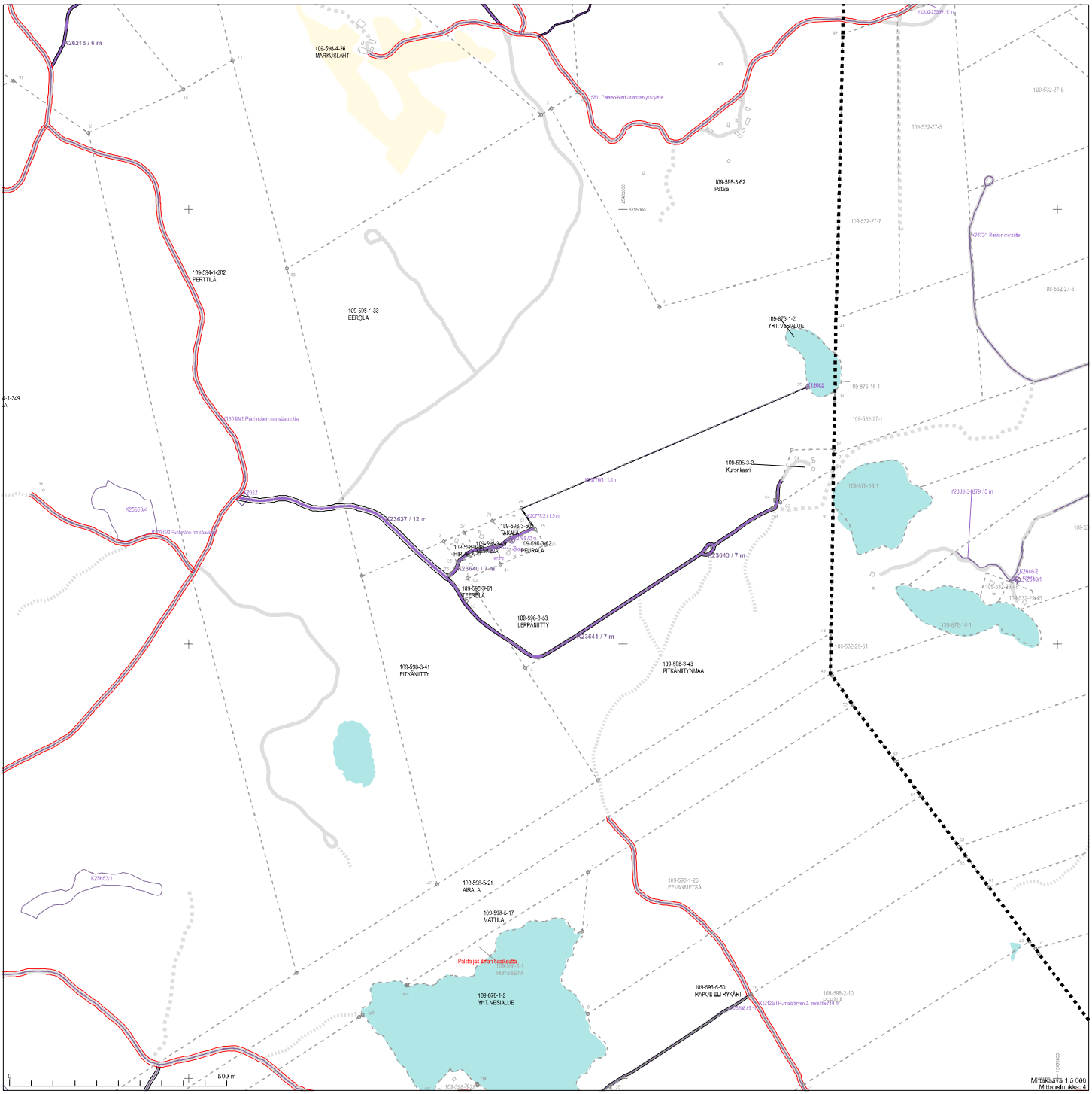

Mittakaava 1:5 000
Mittauslukka: 4

Koordinaattijärjestelmä: ETRS-GKn/peruskoordinaatisto

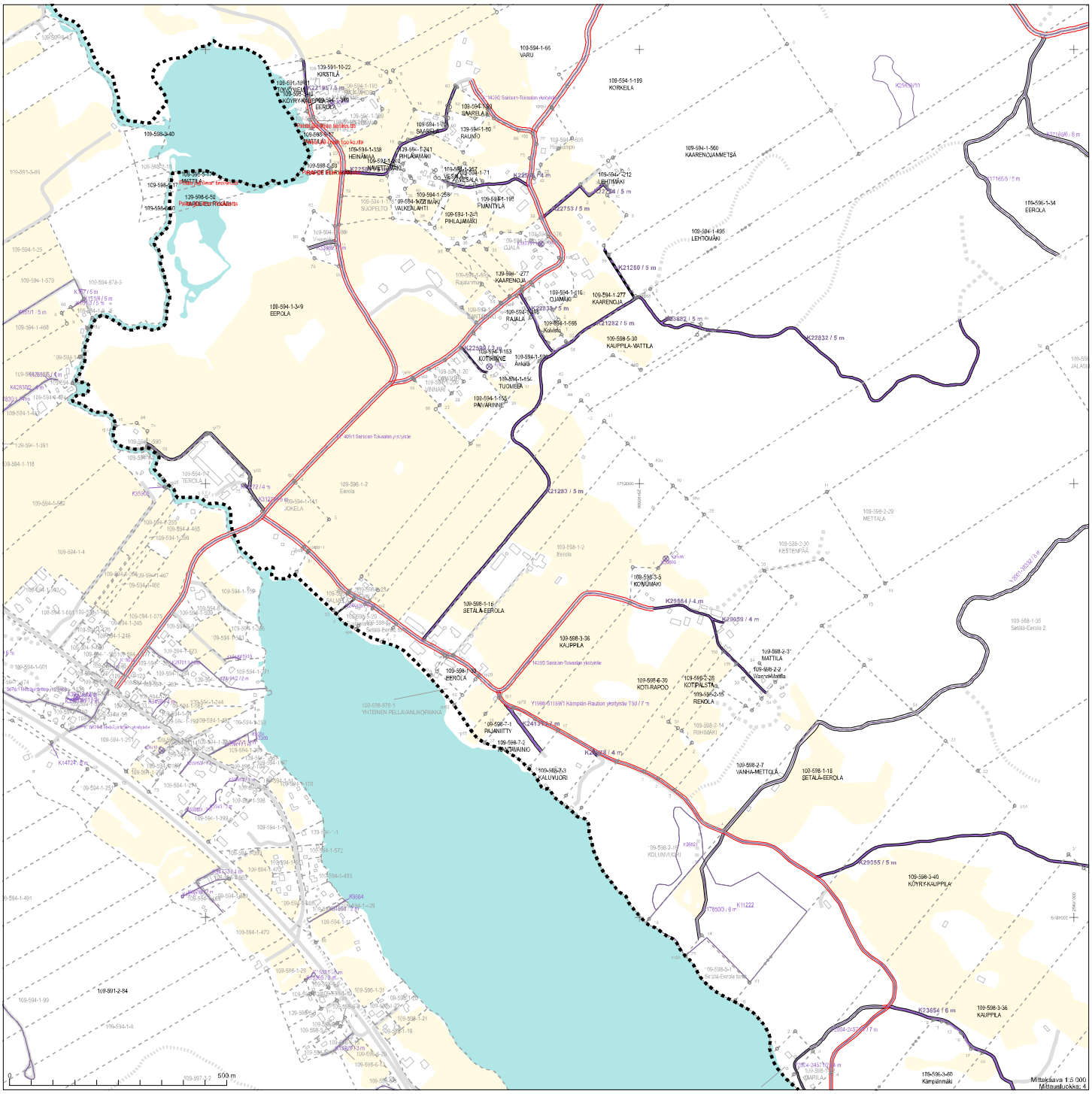
109-594-1-65
VARU
109-594-1-199
KORKEILA
109-594-1-560
KAARENOJANMETSÄ
109-594-1-495
LEHTOMÄKI
109-596-1-34
EEROLA
109-594-1-3-9
EEROLA
109-594-1-277
KAARENOJA
109-594-1-216
OJAMMAA
109-594-1-277
KAARENOJA
109-594-1-565
Kahvila
109-596-5-30
KAUPPILA-MATTILA
109-594-1-153
KOTIRINNE
109-594-1-152
TUOMIEBA
109-594-1-155
PAIVARINNE
109-596-1-16
SETÄLÄ-EEROLA
109-596-3-36
KAUPPILA
109-596-3-5
KONKUMÄKI
109-596-2-29
METTALA
109-596-2-30
KESTENPÄÄ
109-596-2-3
MATTILA
109-596-2-2
Wanha-Mattila
109-596-6-30
KOTI-RAPOO
109-596-2-28
KOTIPALSTA
109-596-2-15
REKOLA
109-596-2-7
VANHA-METTOLÄ
109-596-1-18
SETÄLÄ-EEROLA
109-596-3-40
KÖYRY-KAUPPILA
109-596-3-36
KAUPPILA
109-596-3-50
Kampinmäki
109-596-7-1
PAJAMUTTY
109-596-7-2
PIRTTAVAINIO
109-596-7-3
KALUVUORI
109-596-878-1
YHTEINEN PELLAVANLIKOPAIKKA
109-591-2-84
K29055 / 5 m
K23654 / 6 m
K29059 / 4 m
K29564 / 4 m
K21283 / 5 m
K22832 / 5 m
K21282 / 5 m
K21280 / 5 m
K22753 / 5 m
0
500 m
Mittakaava 1:5 000
Mittauslukka: 4
Koordinaattijärjestelmä: ETRS-GKn/peruskoordinaatisto

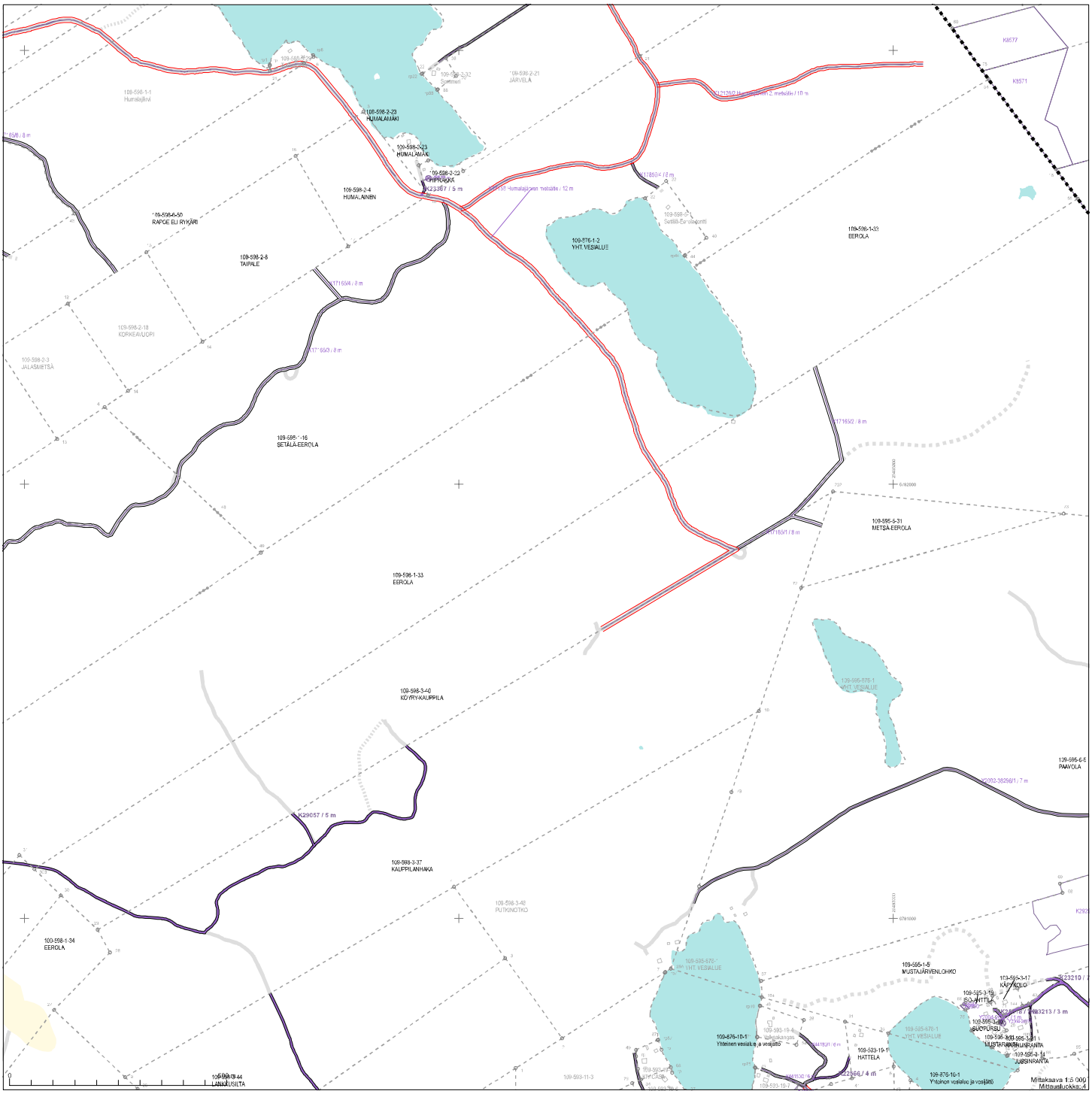

Koordinaattijärjestelmä: ETRS-GKn/peruskoordinaatisto

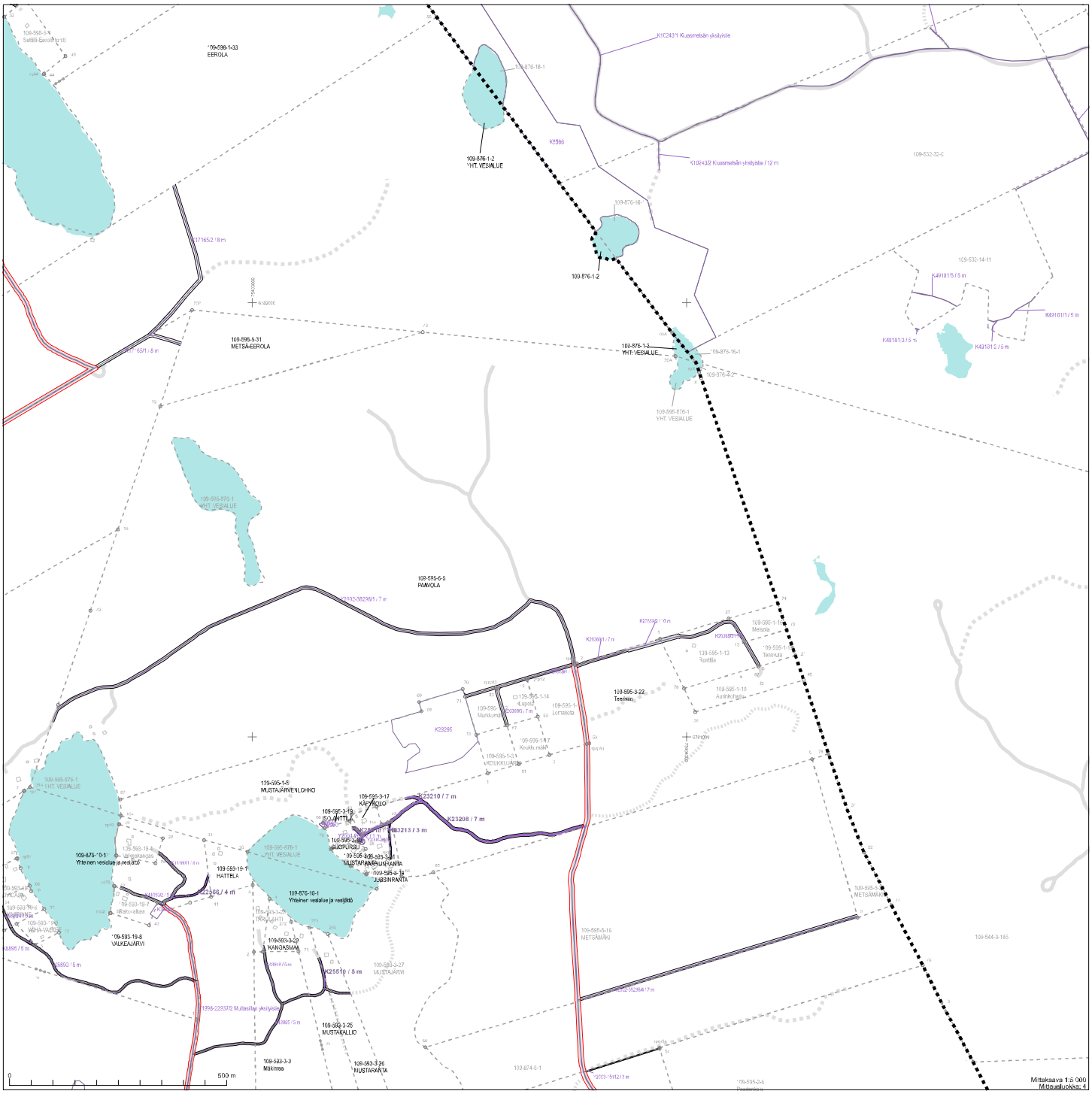

Mittakaava 1:5 000
Mittauslukka: 4

Koordinaattijärjestelmä: ETRS-GKn/peruskoordinaatisto

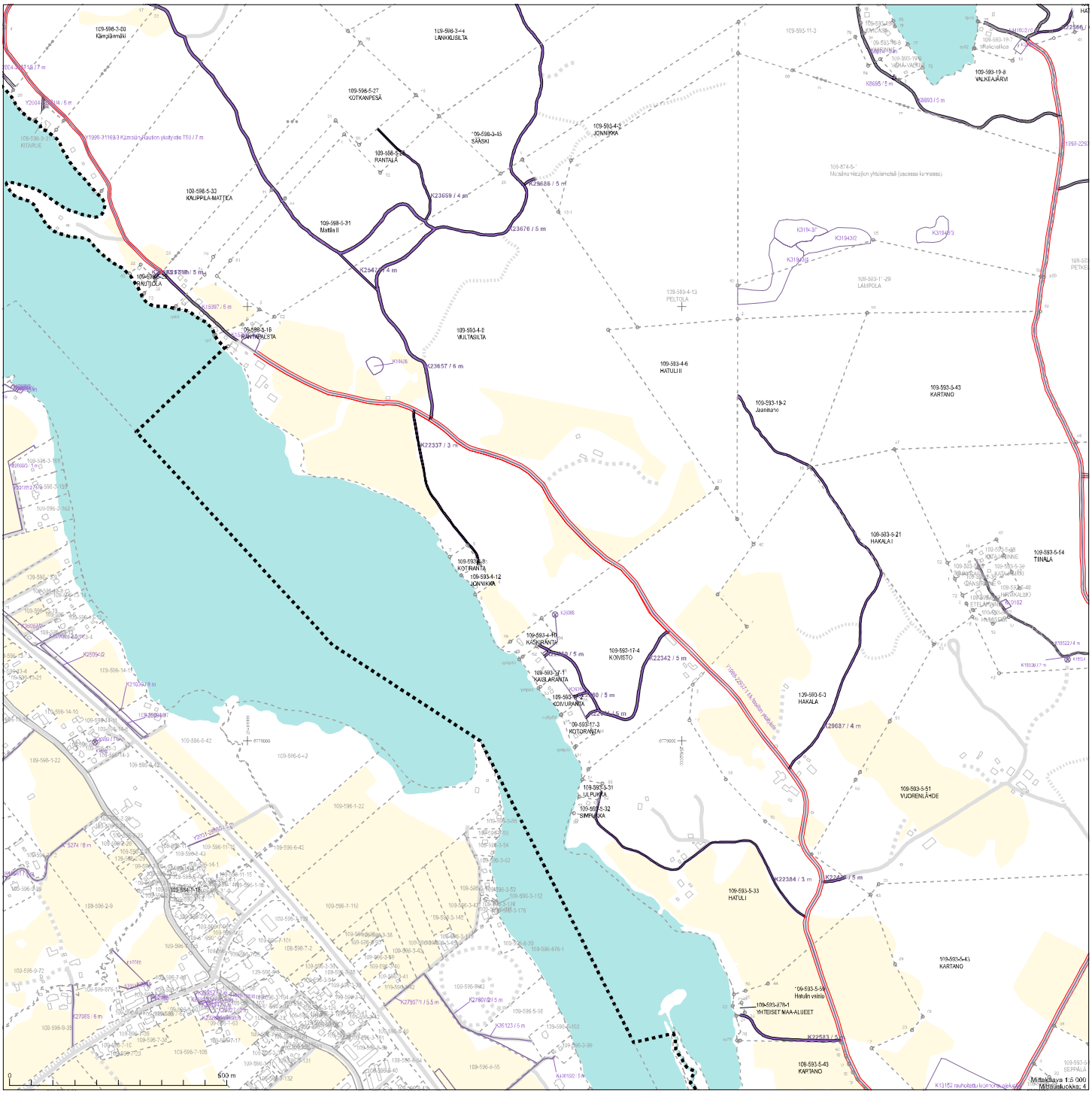

Mittakaava 1:5 000
Mittaustarkkuus: 4

Koordinaattijärjestelmä: ETRS-GKn/peruskoordinaatisto

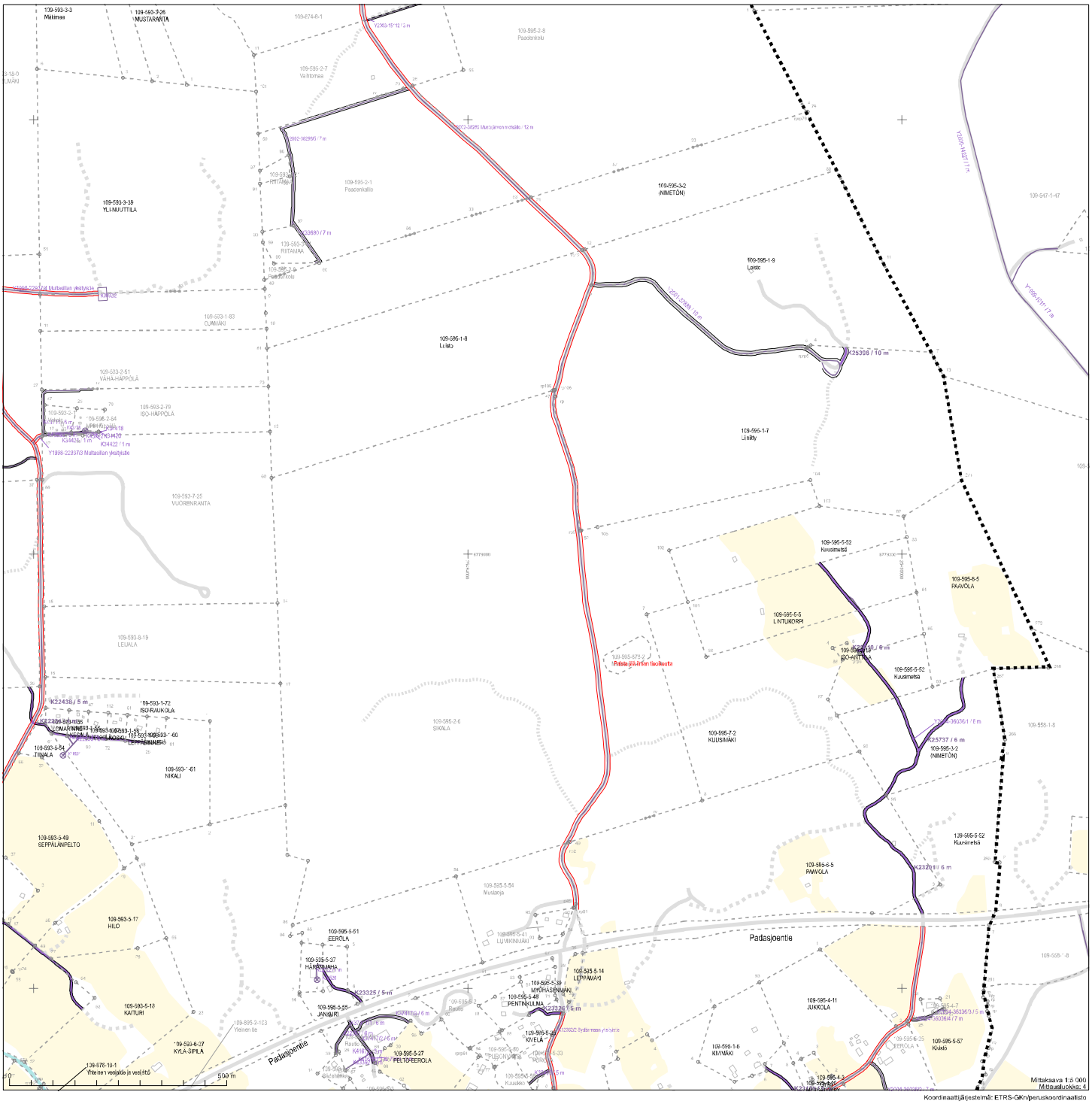
109-593-3-3
Mäkimaa
109-593-3-26
MUSTARANTA
109-874-8-1
109-595-2-8
Paadenkolu
109-595-2-7
Vahtomaa
109-595-2-1
Paadenkallio
109-595-5-2
(NIMETÖN)
109-593-3-39
YLI-NUUTTILA
109-595-1-9
Loisto
109-595-1-8
Luisto
109-593-1-83
OJIMÄKI
109-593-2-51
VÄHÄ-HÄPPÖLÄ
109-593-2-79
ISO-HÄPPÖLÄ
109-595-1-7
Linilty
109-593-7-25
VUORENRANTA
109-595-5-52
Kuusimetsä
109-595-6-5
PÄÄVÖLA
109-595-6-5
LINTUKORPI
109-593-8-19
LEUALA
109-595-2-6
SIKALA
109-595-7-2
KUUSIMÄKI
109-593-1-72
ISO-RAUKOLA
109-593-5-84
ITINALA
109-593-' -61
NIKALI
109-593-5-49
SEPPÄLÄNPELTO
109-595-5-54
Mustaoja
109-595-5-51
EEROLA
109-595-5-37
HÄRKÖLUHTA
109-595-5-14
LEPPÄMÄKI
109-595-5-39
MYÖHÄSENMÄKI
109-595-5-48
PENTINKULMA
109-595-5-55
JÄNSÄIRI
109-595-5-27
PELTO-EEROLA
109-595-4-11
JÄÄKKÖLÄ
109-595-6-25
EEROLA
109-595-6-57
Kivistö
109-593-5-17
HILO
109-593-5-18
KAITURI
109-593-6-27
KYLÄ-SIPILÄ
109-595-2-103
Yleinen tie
Padasjoentie
Padasjoentie
109-676-10-1
Yhteinen vesijohto ja vesi (sto)
500 m
Mittakaava 1:5 000
Mittauslukka: 4
Koordinaattijärjestelmä: ETRS-GKn/peruskoordinaatisto

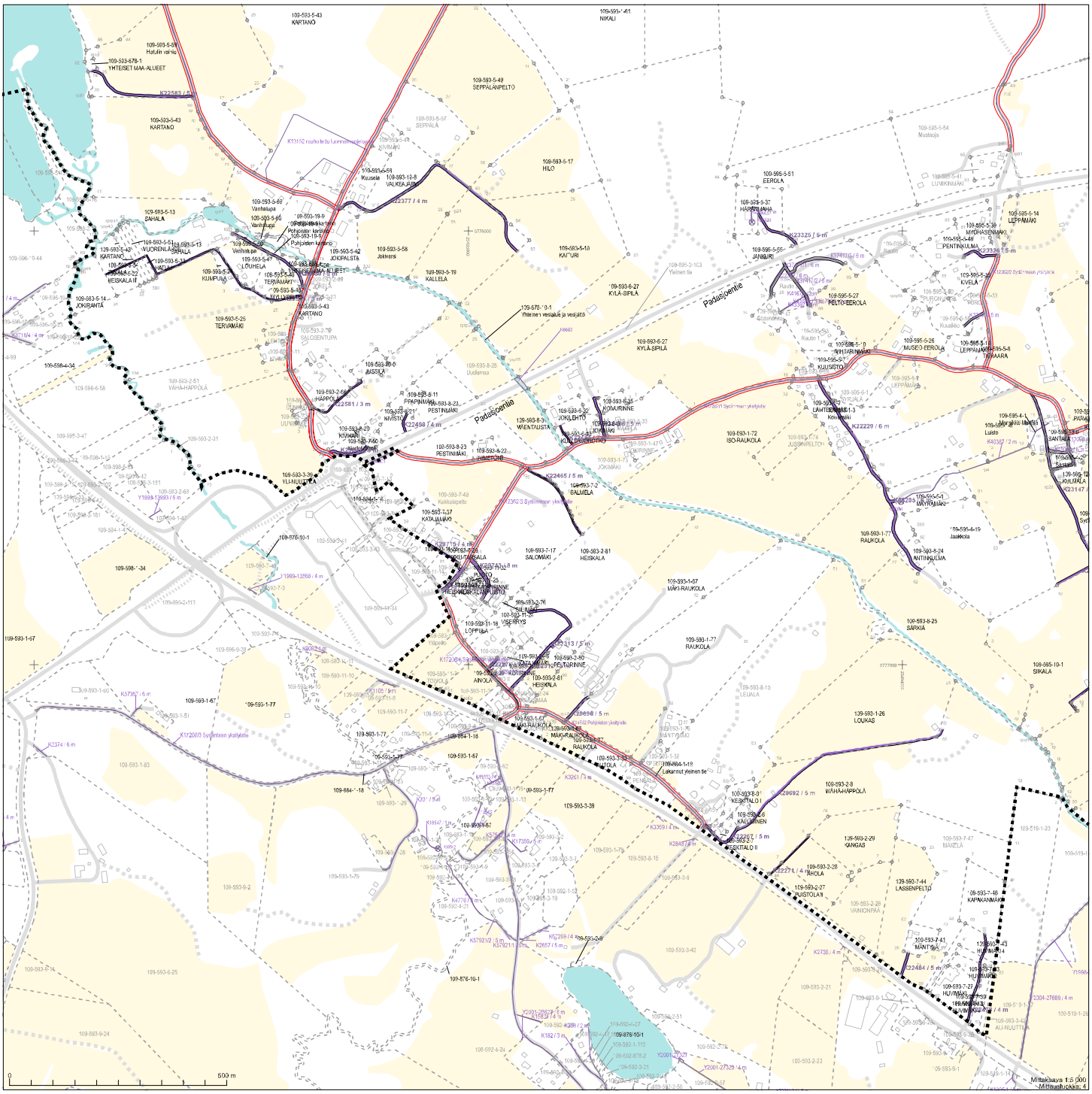

Mittakaava 1:5 000
Mittausruokka: 4

Koordinaattijärjestelmä: ETRS-GKn/peruskoordinaatisto

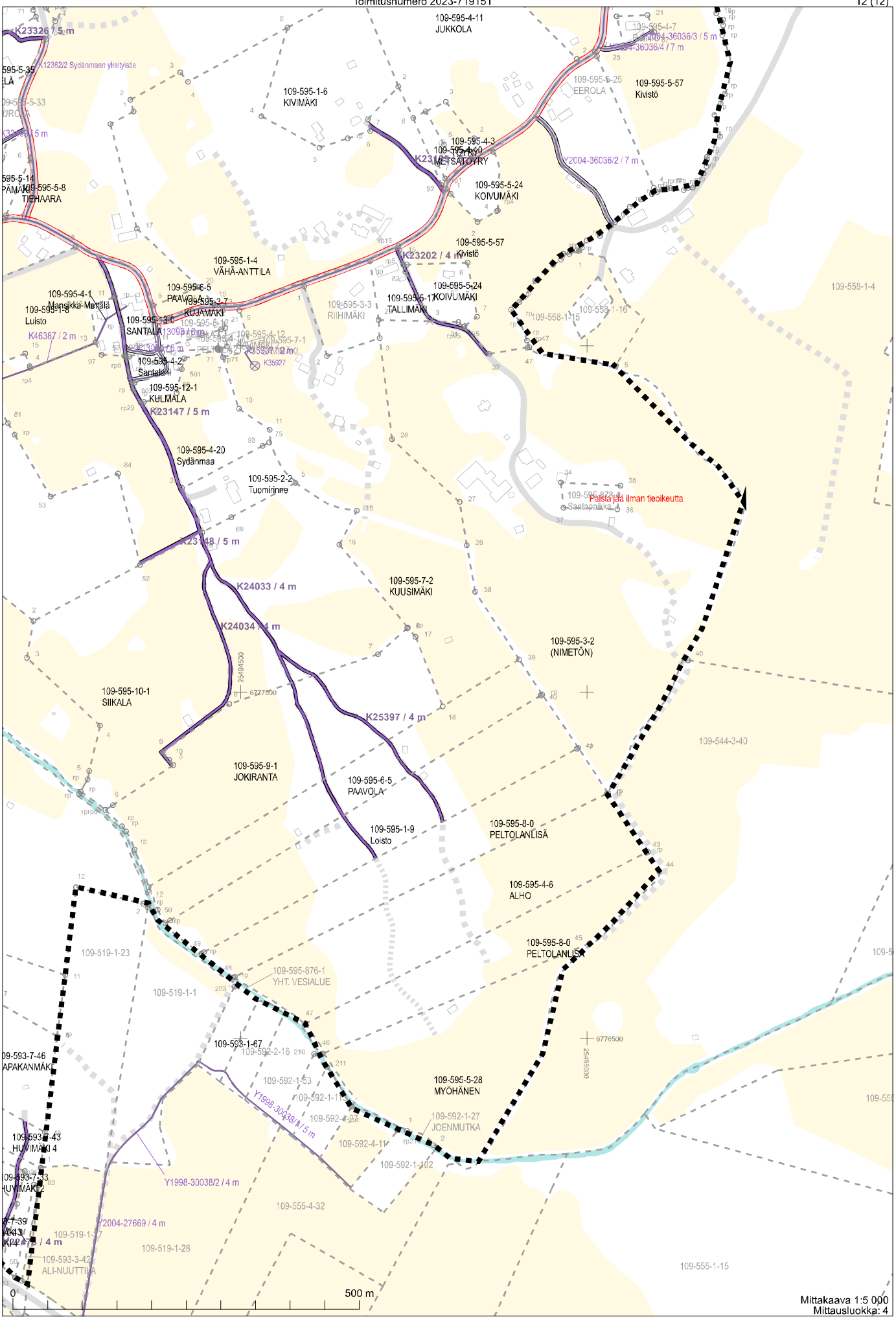

Mittakaava 1:5 000
Mittausluokka: 4

Koordinaattijärjestelmä: ETRS-GKn/peruskoordinaatisto