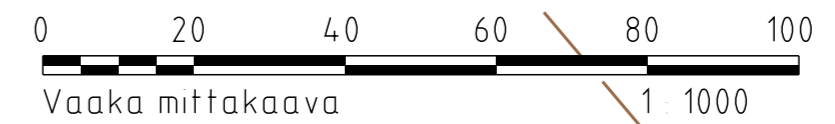
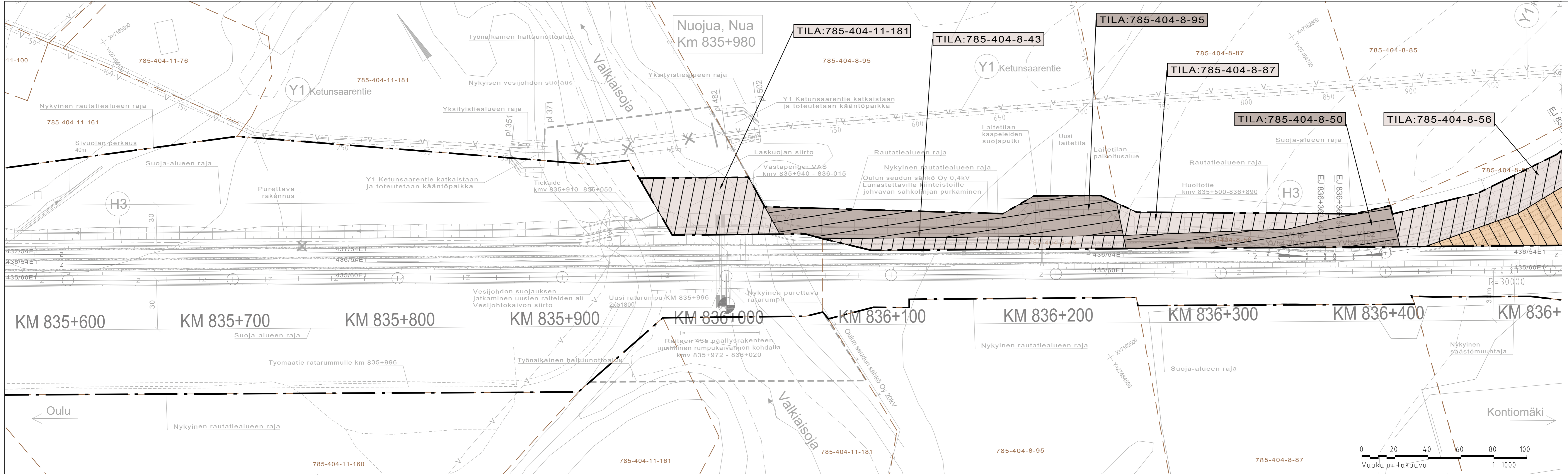
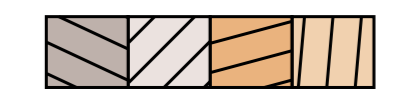




Huom: Rautatiealueeksi lunastettavat vierekkäiset tilat/kiinteistöt on esitetty selkeyttämisen vuoksi erilaisilla rasteroinneilla.

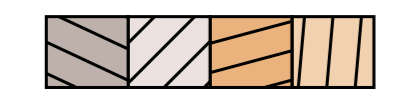
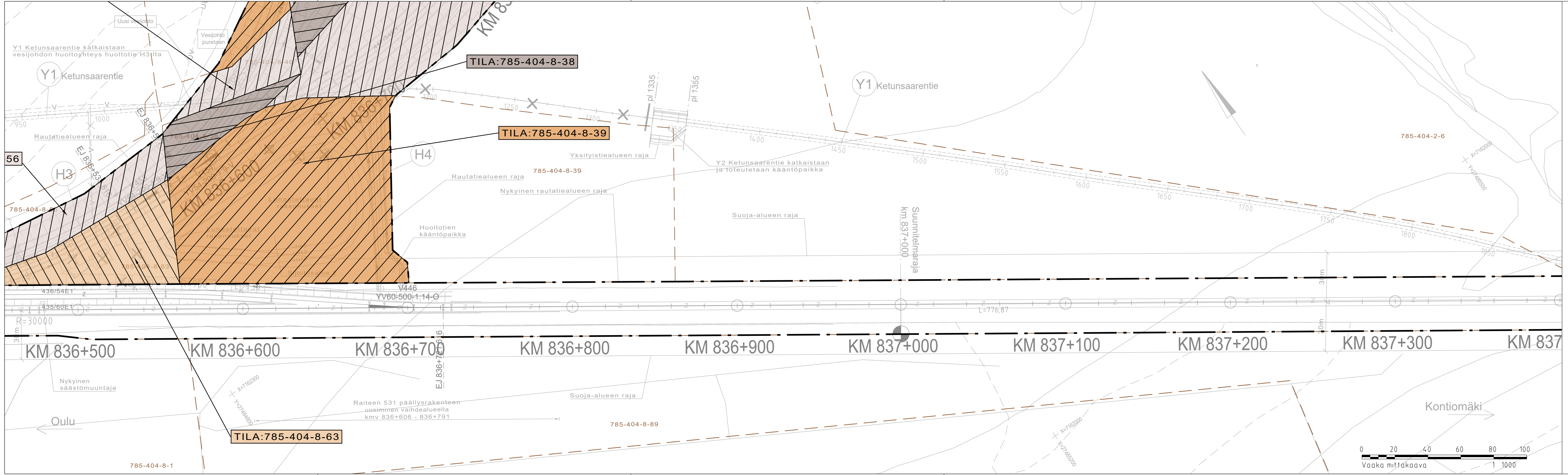
Muut.	Selitys	Pvm	Tehnyt	Pvm	Hyv.											
Tilaaja		Hanke tai rataosa Nuojuan raakapuun kuormauspaikka, Vaala														
Toimittaja		Suunniteluvaihe Ratasuunnitelma Piiiruksen sisältö														
<table border="1"> <tr> <td>Piirt.</td> <td>15.4.2022</td> <td>Hertta Alioravainen</td> </tr> <tr> <td>Suunn.</td> <td>15.4.2022</td> <td>Hertta Alioravainen</td> </tr> <tr> <td>Tark.</td> <td>15.4.2022</td> <td>Markku Salo</td> </tr> <tr> <td>Hyv.</td> <td>15.4.2022</td> <td>Tapio Viinikangas</td> </tr> </table>	Piirt.	15.4.2022	Hertta Alioravainen	Suunn.	15.4.2022	Hertta Alioravainen	Tark.	15.4.2022	Markku Salo	Hyv.	15.4.2022	Tapio Viinikangas	Lunastuskartta kmv 835+060 - 835+600			
Piirt.	15.4.2022	Hertta Alioravainen														
Suunn.	15.4.2022	Hertta Alioravainen														
Tark.	15.4.2022	Markku Salo														
Hyv.	15.4.2022	Tapio Viinikangas														
Tarkastaja	Mittakaava 1:1000 Koordinaattijärjestelmä ETRS-GK27 / N2000 Rataosan nro 531															
Tark.	x.x.2022	Paikka Laji Numero Muut. Lehti Lehtiä														
Hyv.	x.x.2022	3700 72 5752 - 1 4														
Väylähyv.	x.x.2022	Vesa Pakarinen														





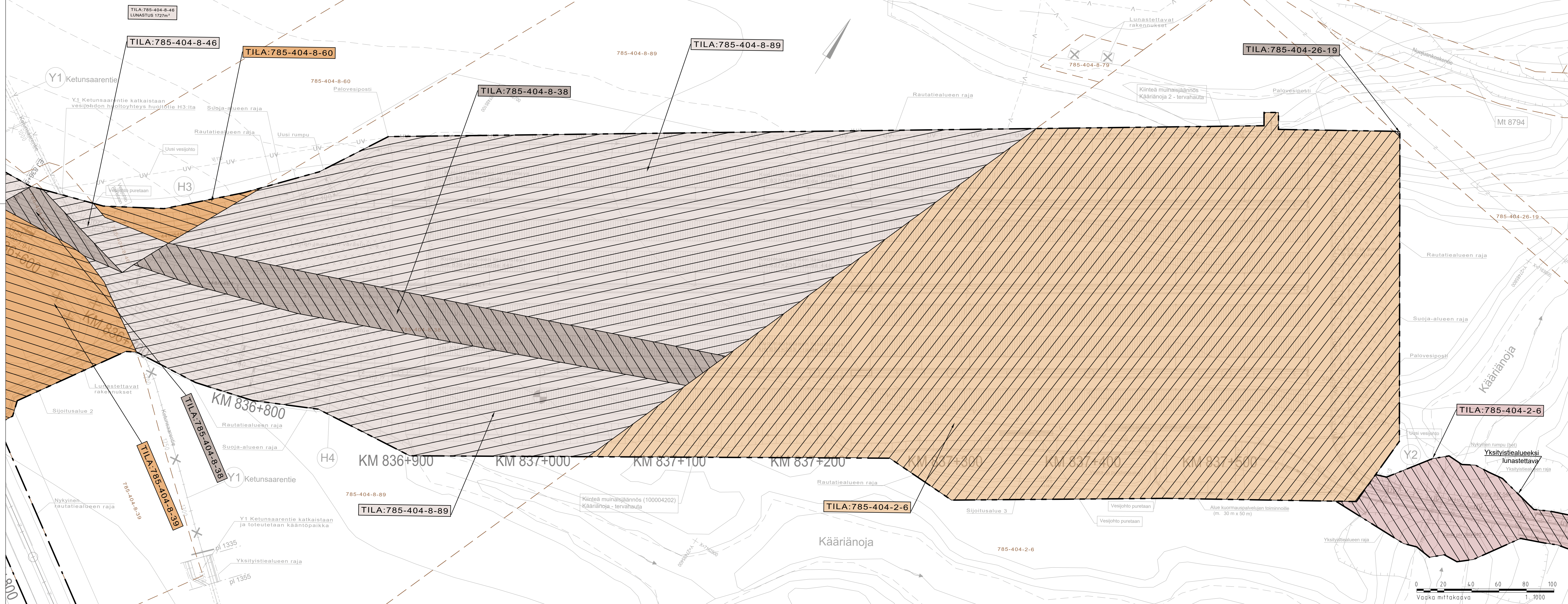

 Huom: Rautatiealueeksi lunastettavat vierekkäiset tilat/kiinteistöt on esitetty selkeyttämisen vuoksi erillisillä rasteroinneilla.

Muut.	Selitys	Pvm	Tehnyt	Pvm	Hyv.
Tilaaja		Hanke tai rataosa Nuojuan raakapuun kuormauspaikka, Vaala			
Toimittaja		Suunnitteluvaihe Ratasuunnitelma			
Piirt.	15.4.2022	Herta Alioravainen	Piirustuksen sisältö Lunastuskartta kmv 835+600 - 836+500		
Suunn.	15.4.2022	Herta Alioravainen	Mittakaava 1:1000		
Tark.	15.4.2022	Markku Salo	Koordinaatit ja korkeusjärj. ETRS-GK27 / N2000		
Hyv.	15.4.2022	Tapio Viinikangas	Rataosan nro 531		
Tarkastaja	Rataosan nro 531				
Tark.	x.x.2022		Paikka	Laji	Numero
Hyv.	x.x.2022		3700	72	5752
Väylähyv.	x.x.2022	Vesa Pakarinen			



Huom: Rautatiealueeksi lunastettavat vierekkäiset tilat/kiinteistöt on esitetty selkeyttämisen vuoksi erilaisilla rasteroinneilla.

Muut.	Selitys	Pvm	Tehnyt	Pvm	Hyv.			
Tilaaja	Väylävirasto TrafiKedverket	Hanke tai rataosa Nuojuan raakapuun kuormauspaikka, Vaala						
Toimittaja	RAMBOLL	Suunnitteluvaihe Ratasuunnitelma						
Piirt.	15.4.2022	Hertta Alioravainen	Piiirustuksen sisältö Lunastuskartta kmv 836+500 - 837+000					
Suunn.	15.4.2022	Hertta Alioravainen						
Tark.	15.4.2022	Markku Salo						
Hyv.	15.4.2022	Tapio Viinikangas						
Tarkastaja	Mittakaava 1:1000							
Tark.	x.x.2022	Koordinaatti- ja korkeusjärj. ETRS-GK27 / N2000						
Hyv.	x.x.2022	Rataosan nro 531						
Väylä hyv.	x.x.2022	Vesa Pakarinen	Paikka	Laji	Numero	Muut.	Lehti	Lehtiä
			3700	72	5752	-	3	4



Muut.	Selitys	Pvm	Tehnyt	Pvm	Hyv.
Tilaaja	Väylävirasto Traffiktedsverket				
Tomittaja	RAMBOLL				
Piirt.	15.4.2022	Hertta Aloravainen			
Suunn.	15.4.2022	Hertta Aloravainen			
Tark.	15.4.2022	Markku Salo			
Hyv.	15.4.2022	Tapio Viinikangas			
Tarkastaja					
Tark.	x.x.2022				
Hyv.	x.x.2022				
Väylä hyv.	x.x.2022	Vesa Pakarinen			

Hankkeen nimi		Nuujan raakapuun kuormaustausta, Vaala
Suunnitteluvaihe		Ratasuunnitelma
Pinnustuksen sisältö		
Mittakaava		1:1000
Koordinaattijärjestelmä ja korkeusjärjestelmä		ETRS-GK27 / N2000
Ratavälin pituus		531
Paikka	Laji	Numero
3700	72	5752
Muut. Lehti	Lehti	
-	4	4