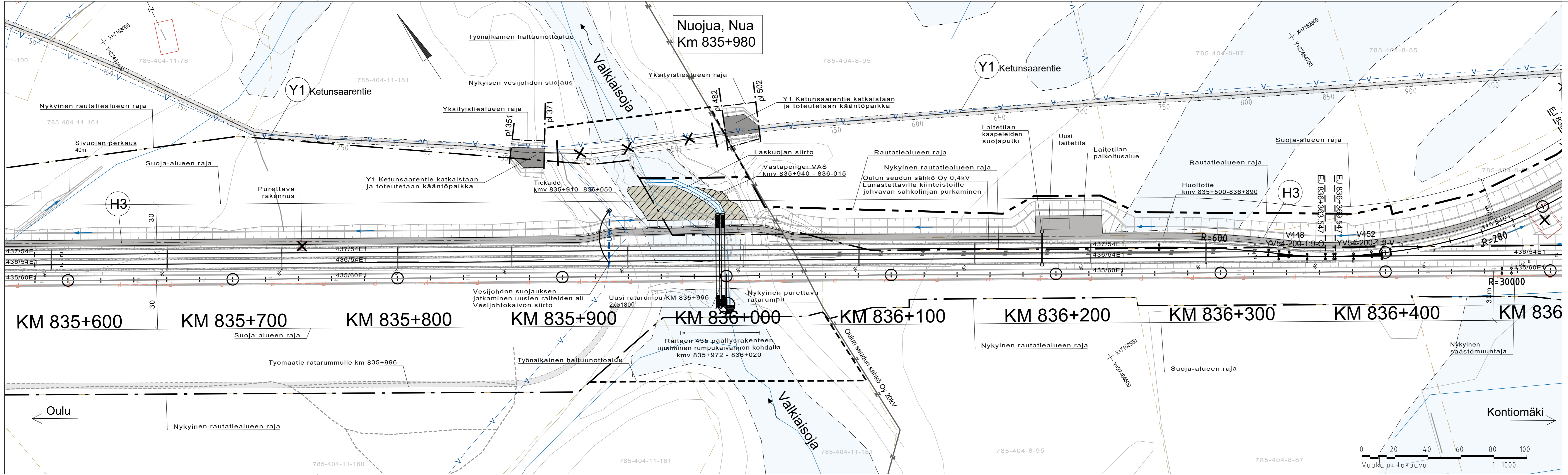
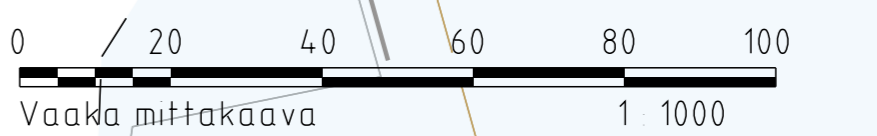


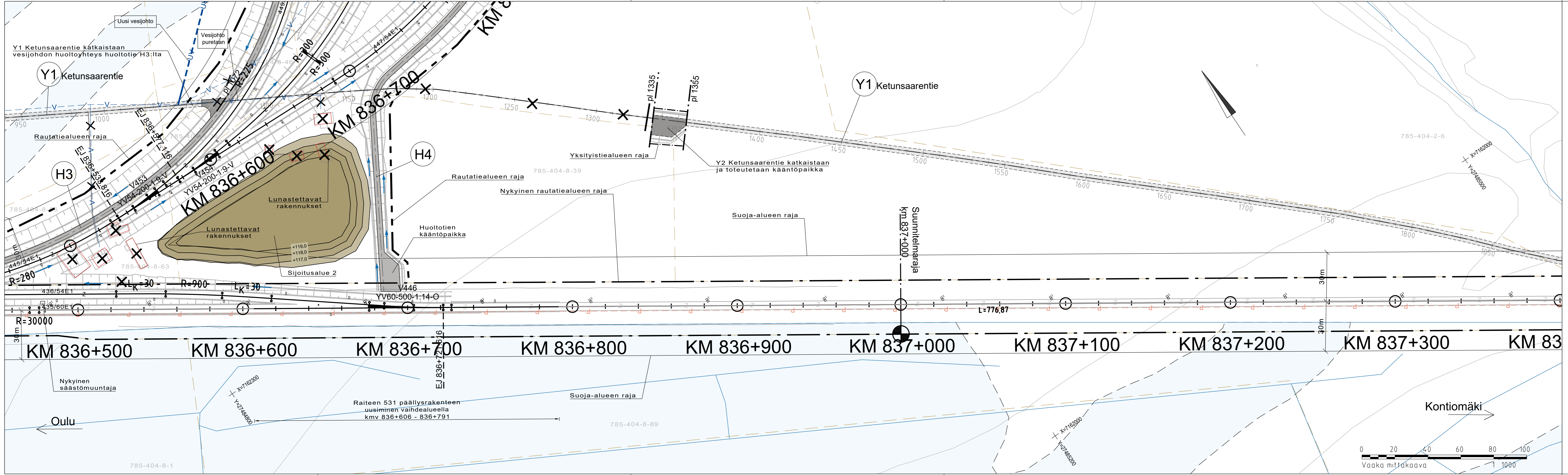
- Merkintöjen selitykset:**
- Nykyinen raide
  - Nykyinen rautatiealueen raja
  - Nykyinen pelto
  - Nykyiset rakennukset
  - Nykyinen yksityistie
  - Nykyinen vesijohto
  - Nykyinen maakaappeli, Cinia
  - Nykyinen maakaappeli, DNA
  - Uusi raide
  - Uusi vaihde
  - Rautatiealueen raja
  - Työmaatie
  - Huoltotie
  - Kävelykulkutie
  - Poisto / katkaisu / siirto

Muut.	Selitys	Pvm	Tehnyt	Pvm	Hyv.
Tilaaja		Hanke tai rataosa <b>Nuojuan raakapuun kuormauspaikka, Vaala</b>			
Toimittaja		Suunnitteluvaihe <b>Ratasuunnitelma</b> Piiirustuksen sisältö			
Pliirt.	15.4.2022	Hertta Alioravainen	Suunnitelmapaketti <b>kmv 834+700 - 835+600</b>		
Suunn.	15.4.2022	Hertta Alioravainen			
Tark.	15.4.2022	Markku Salo			
Hyv.	15.4.2022	Tapio Viinikangas			
Tarkastaja	Mittakaava 1:1000				
	Koordinaattijärjestelmä ETRS-GK27 / N2000				
	Rataosan nro 531				
Tark.	x.x.2022		Paikka	Laji	Numero
Hyv.	x.x.2022		3700	72	5749
Väylähyv.	x.x.2022	Vesa Pakarinen			1 4



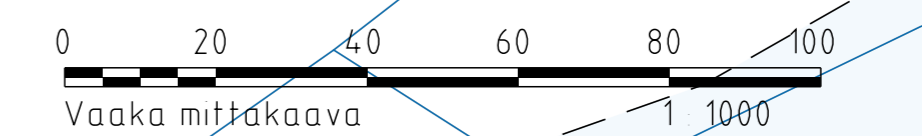
Muut.	Selitys	Pvm	Tehnyt	Pvm	Hyv.											
Tilaaja		Hanke tai rataosa Nuojuan raakapuun kuormauspaikka, Vaala														
Toimittaja		Suunniteluvaihe Ratasuunnitelma														
<table border="1"> <tr> <td>Piirt.</td> <td>15.4.2022</td> <td>Herta Alioravainen</td> </tr> <tr> <td>Suunn.</td> <td>15.4.2022</td> <td>Herta Alioravainen</td> </tr> <tr> <td>Tark.</td> <td>15.4.2022</td> <td>Markku Salo</td> </tr> <tr> <td>Hyv.</td> <td>15.4.2022</td> <td>Tapio Viinikangas</td> </tr> </table>	Piirt.	15.4.2022	Herta Alioravainen	Suunn.	15.4.2022	Herta Alioravainen	Tark.	15.4.2022	Markku Salo	Hyv.	15.4.2022	Tapio Viinikangas	Suunnitelmapaketti kmv 835+600 - 836+500			
Piirt.	15.4.2022	Herta Alioravainen														
Suunn.	15.4.2022	Herta Alioravainen														
Tark.	15.4.2022	Markku Salo														
Hyv.	15.4.2022	Tapio Viinikangas														
Tarkastaja	Mittakaava 1:1000															
Tark.	x.x.2022	Koordinaatti- ja korkeusjärj. ETRS-GK27 / N2000														
Hyv.	x.x.2022	Rataosan nro 531														
Väylähyv.	x.x.2022	Vesa Pakarinen	Paikka	Laji	Numero	Muut. Lehti	Lehtiä									
			3700	72	5749	-	2 4									

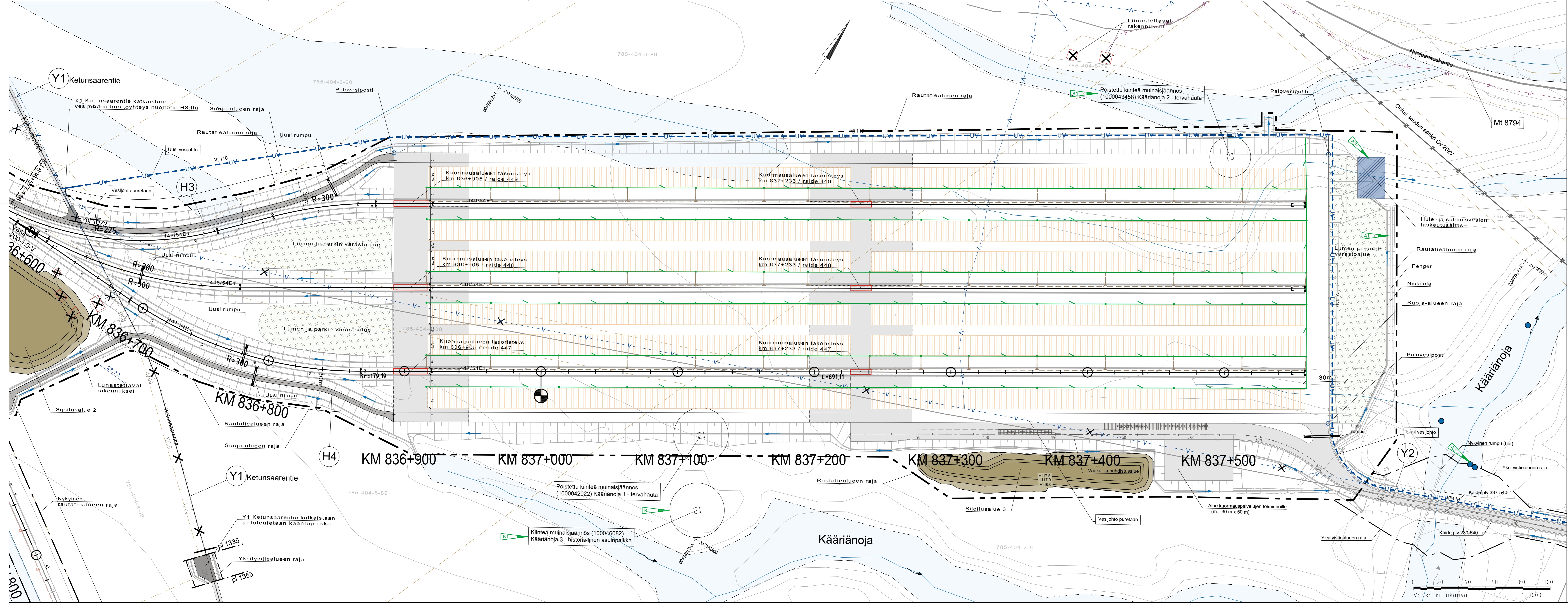




- Merkintöjen selitykset:**
- Nykyinen raide
  - Nykyinen rautatiealueen raja
  - Nykyinen vesijohto
  - Nykyinen maakaapeli, Cinia
  - Nykyiset rakennukset
  - Nykyinen yksityistie
  - Uusi raide
  - Uusi vaihde
  - Rautatiealueen raja
  - Yksityistiealueen raja
  - Uusi huoltotie ja yksityistie
  - Uusi vesijohto
  - Poisto / katkaisu / siirto

Muut.	Selitys	Pvm	Tehnyt	Pvm	Hyv.
Tilaaja					
Projektin nimi	Hanke tai rataosa <b>Nuojuan raakapuun kuormauspaikka, Vaala</b>				
Toimittaja					
Projektin sisältö	Suunnitelma Ratasuunnitelma Piirustuksen sisältö				
Piirt.	15.4.2022	Hertta Alioravainen	Suunnitelmapaketti		
Suunn.	15.4.2022	Hertta Alioravainen	kmv 836+500 - 837+000		
Tark.	15.4.2022	Markku Salo			
Hyv.	15.4.2022	Tapio Viinikangas			
Tarkastaja					
Mittakaava	1:1000				
Koordinaattijärjestelmä	ETRS-GK27 / N2000				
Rataosan nro	531				
Tark.	x.x.2022		Paikka	Laji	Numero
Hyv.	x.x.2022		3700	72	5749
Väylähyv.	x.x.2022	Vesa Pakarinen			
Muut.			Lehti	Lehtiä	
			-	3	4

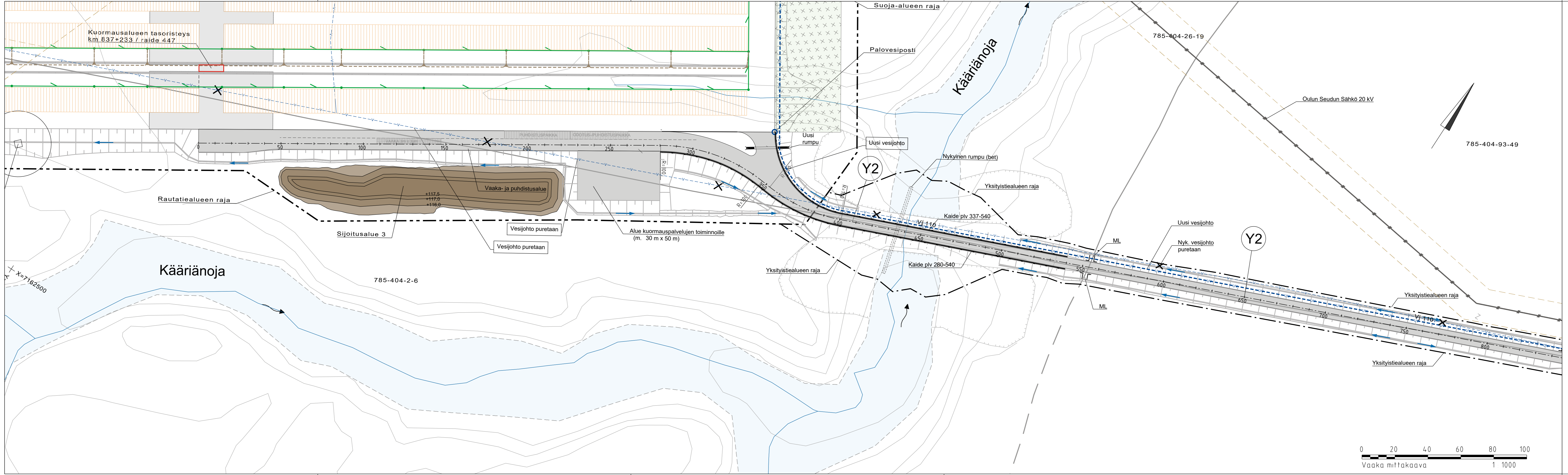






- Merkintöjen selitykset:**
- Nykyinen rautatiealueen raja
  - Nykyinen vesijohto
  - Nykyinen maakaappi, Cinia
  - Nykyinen maakaappi, DNA
  - Nykyiset rakennukset
  - Nykyinen yksitystie
  - Uusi raide
  - Uusi vaihde
  - Rautatiealueen raja
  - Yksitystiealueen raja
  - Uusi huoltotie
  - Uusi yksitystie ja kuormausalue
  - Uusi vesijohto
  - Hulevesiemäröinti
  - Salaoja
  - Kuormausalueen tasoristeys
  - Puupinot
  - Poisto / katkaisu / siirto
  - Lähde

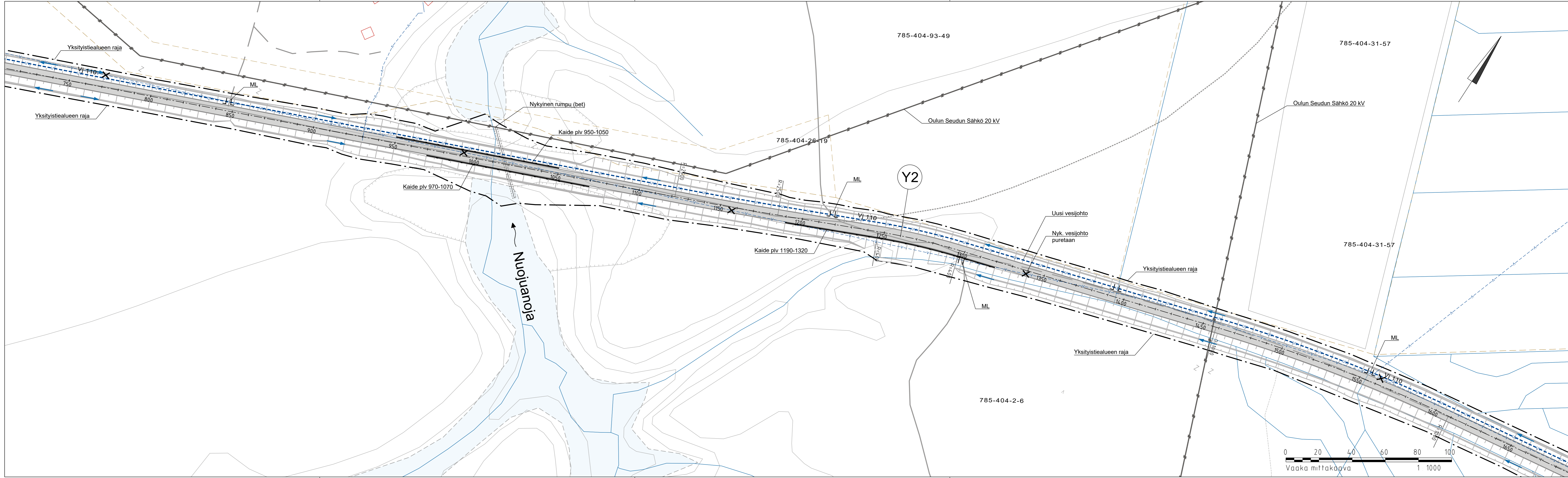
A1	Kuormausalueen pääosa sijaitsevan lumen- ja parkin varastoalueen runnaan lisätyt pengert ja niskaaja.	15.10.2022	HeAl	15.10.2022	TapV
A2	Lisätyt Kääriänojan lähdepisteet	6.4.2023	SanVe	6.4.2023	TapV
A3	Lisätyt laskeutusalus niskaajan päähän ennen purkua Kääriänojaan.				
B1	Lisätyt täydennyksiä muinaisjäännösmerkintöihin ja tekstihin				
Muut.	Selitys	Pvm	Tehnyt	Pvm	Hyv.
Tilaaja	Väylävirasto Trafikfedverket	Hankkeen nimi: Nuojuuan raakapuun kuormauspaikka, Vaala			
Tomittaja	RAMBOLL	Suunnitteluvaihe: Ratasuunnitelma			
Pliit.	15.4.2022	Hertta Aloravainen	Suunnitelmapaketti: kmv 836+600 - 837+560		
Suunn.	15.4.2022	Hertta Aloravainen			
Tark.	15.4.2022	Markku Salo			
Hyv.	15.4.2022	Tapio Viinikangas			
Tarkastaja					
Mittakaava	1:1000				
Koordinaattijärjestelmä	ETRS-GK27 / N2000				
Rataseuran nimi	531				
Tark.	29.4.2022	Pasi Heikkilä (Ramboll CM)	Paikka	Laji	Numero
Hyv.	29.4.2022	Oskari Antinmaa (Ramboll CM)	Muut.	Lehti	Lehti
Väylähyv.	29.4.2022	Jaana Kalliolaakso	3700	72	5749





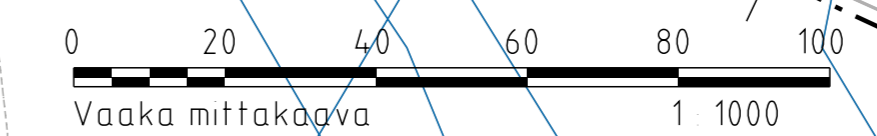
- Merkintöjen selitykset:**
- Nykyinen pelto
  - Nykyinen vesijohto
  - Uusi vesijohto
  - Nykyiset rakennukset
  - Rautatiealueen raja
  - Yksityistiealueen raja
  - X | | ↷ Poisto / katkaisu / siirto

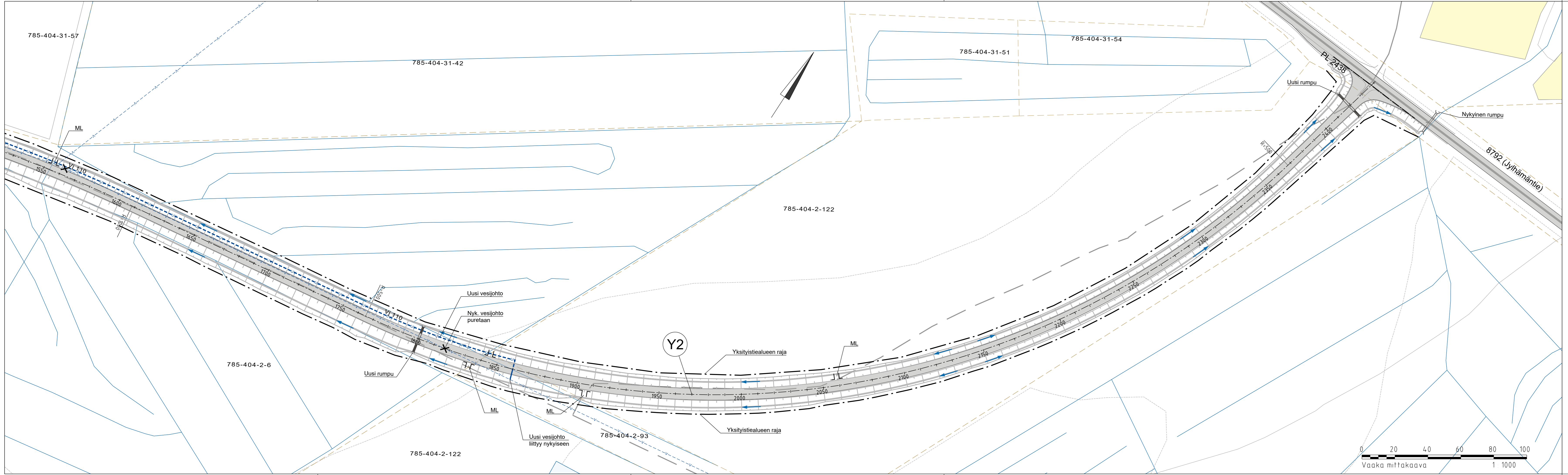
Muut.	Selitys	Pvm	Tehnyt	Pvm	Hyv.
Tilaaja		Hanke tai rataosa <b>Nuojuan raakapuun kuormauspaikka, Vaala</b>			
Toimittaja		Suunnitteluvaihe <b>Ratasuunnitelma</b>			
Piirt.	15.4.2022	Timo Ojanperä	Suunnitelmakartta <b>Yksityistie Y2</b> plv 0-800		
Suunn.	15.4.2022	Timo Ojanperä			
Tark.	15.4.2022	Markku Salo			
Hyv.	15.4.2022	Tapio Viinikangas			
Tarkastaja	Mittakaava 1:1000				
	Koordinaatti- ja korkeusjärj. ETRS-GK27 / N2000				
Tark.	29.4.2022	Pasi Heikkilä (Ramboll CM)	Rataosan nro 531		
Hyv.	29.4.2022	Oskari Antinmaa (Ramboll CM)	Paikka	Laji	Numero
Väylä/hyv.	29.4.2022	Jaana Kalliolaakso	3700	72	5754 - 1 3




- Merkintöjen selitykset:**
- Nykyinen pelto
  - Nykyinen vesijohto
  - Uusi vesijohto
  - Nykyiset rakennukset
  - Yksityistiealueen raja
  - Poisto / katkaisu / siirto

Muut. Tilaaja	Selitys	Pvm	Tehnyt	Pvm	Hyv.												
		Hanke tai rataosa															
		Nuojuan raakapuun kuormauspaikka, Vaala															
		Suunnitteluvaihe															
		Ratasuunnitelma															
<table border="1"> <tr> <td>Piirt.</td> <td>15.4.2022</td> <td>Timo Ojanperä</td> </tr> <tr> <td>Suunn.</td> <td>15.4.2022</td> <td>Timo Ojanperä</td> </tr> <tr> <td>Tark.</td> <td>15.4.2022</td> <td>Markku Salo</td> </tr> <tr> <td>Hyv.</td> <td>15.4.2022</td> <td>Tapio Viinikangas</td> </tr> </table>		Piirt.	15.4.2022	Timo Ojanperä	Suunn.	15.4.2022	Timo Ojanperä	Tark.	15.4.2022	Markku Salo	Hyv.	15.4.2022	Tapio Viinikangas	Piirustuksen sisältö			
		Piirt.	15.4.2022	Timo Ojanperä													
		Suunn.	15.4.2022	Timo Ojanperä													
		Tark.	15.4.2022	Markku Salo													
Hyv.	15.4.2022	Tapio Viinikangas															
Suunnitelmakartta																	
Yksityistie Y2																	
plv 800-1600																	
Tarkastaja		Mittakaava	1:1000														
		Koordinaattijärjestelmä ja korkeusjärj.	ETRS-GK27 / N2000														
Tark.	29.4.2022	Pasi Heikkilä (Ramboll CM)	Rataosan nro														
Hyv.	29.4.2022	Oskari Antinmaa (Ramboll CM)	Paikka	Laji	Numero												
Väylä/hyv.	29.4.2022	Jaana Kalliolaakso	3700	72	5754												
			Muut.	Lehti	Lehtiä												
			-	2	3												





- Merkintöjen selitykset:**
- Nykyinen pelto
  - Nykyinen vesijohto
  - Uusi vesijohto
  - Nykyiset rakennukset
  - Yksityistiealueen raja
  - ×   Poisto / katkaisu / siirto

Muut.	Selitys	Pvm	Tehnyt	Pvm	Hyv.
Tilaaja		Hanke tai rataosa <b>Nuojuan raakapuun kuormauspaikka, Vaala</b>			
Toimittaja		Suunnitteluvaihe <b>Ratasuunnitelma</b>			
Piirt.	15.4.2022	Timo Ojanperä	Piirustuksen sisältö  <b>Suunnitelmapaketti</b> <b>Yksityistie Y2</b> <b>plv 1600-2441</b>		
Suunn.	15.4.2022	Timo Ojanperä			
Tark.	15.4.2022	Markku Salo			
Hyv.	15.4.2022	Tapio Viinikangas			
Tarkastaja	Mittakaava 1:1000				
	Koordinaattijärjestelmä ETRS-GK27 / N2000				
Tark.	29.4.2022	Pasi Heikkilä (Ramboll CM)	Rataosan nro 531		
Hyv.	29.4.2022	Oskari Antinmaa (Ramboll CM)	Paikka	Laji	Numero
Väylähyv.	29.4.2022	Jaana Kalliolaakso	3700	72	5754 - 3 3