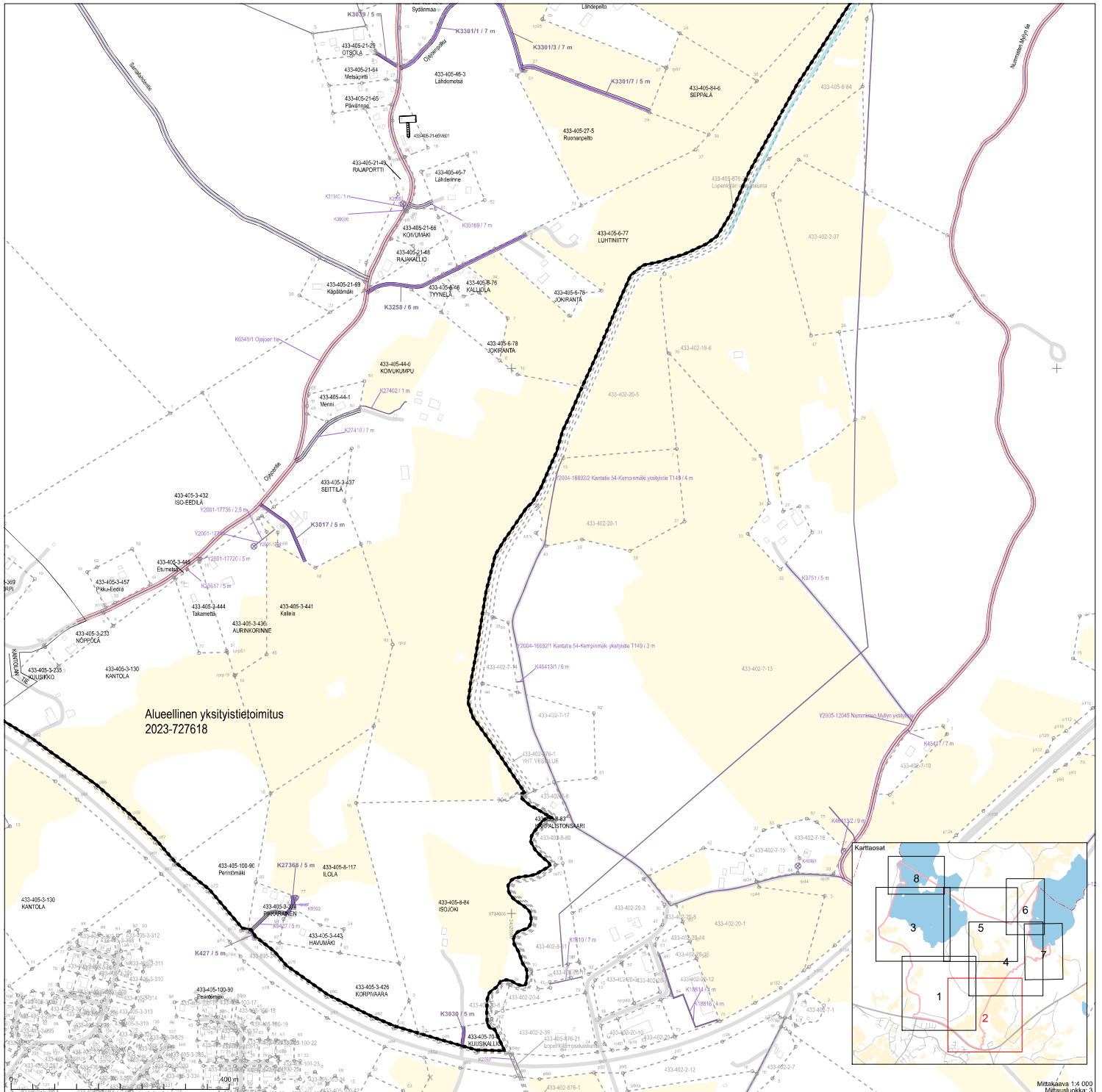
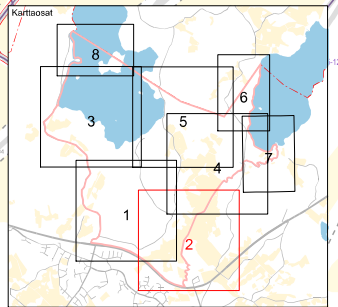
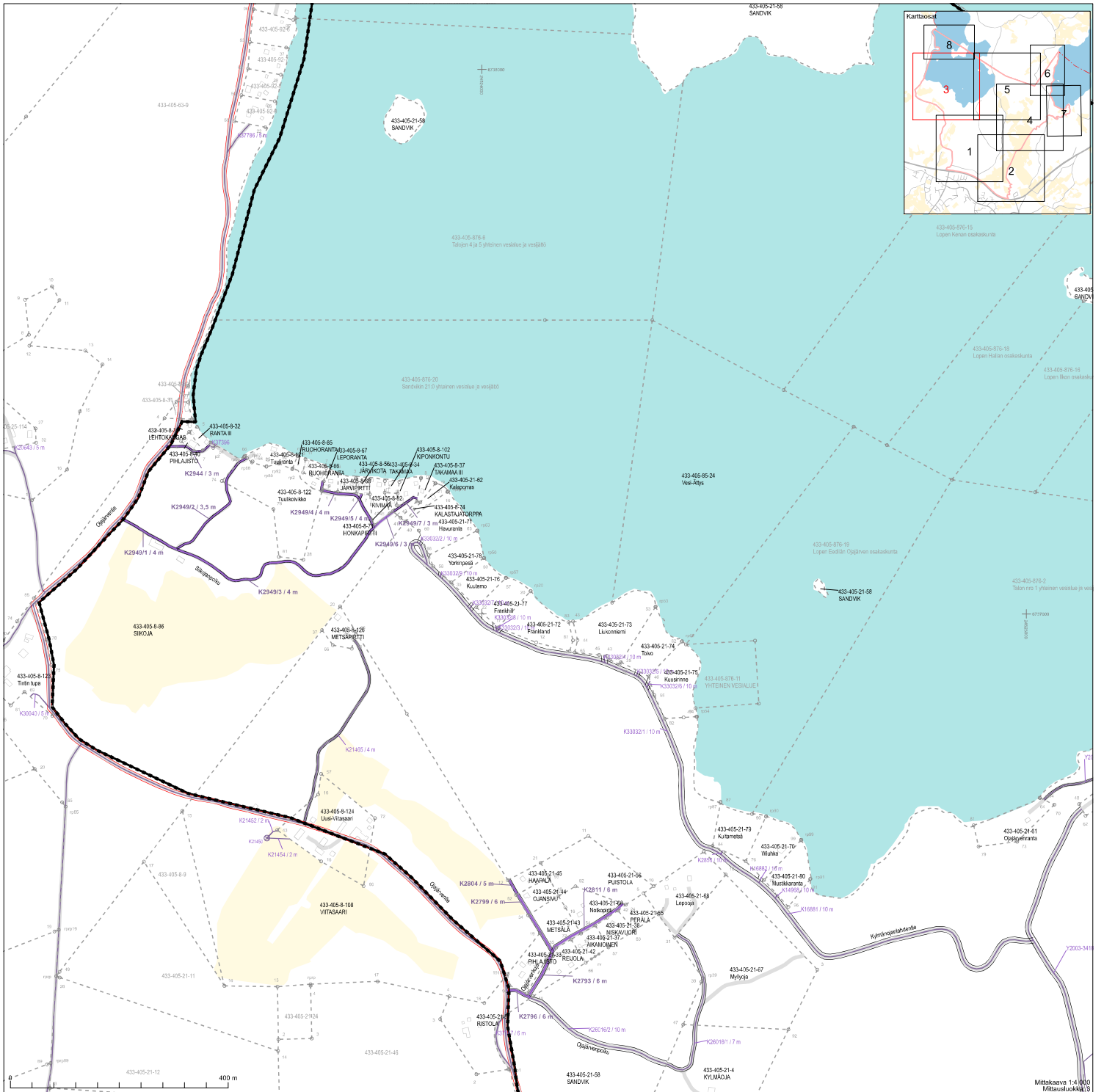


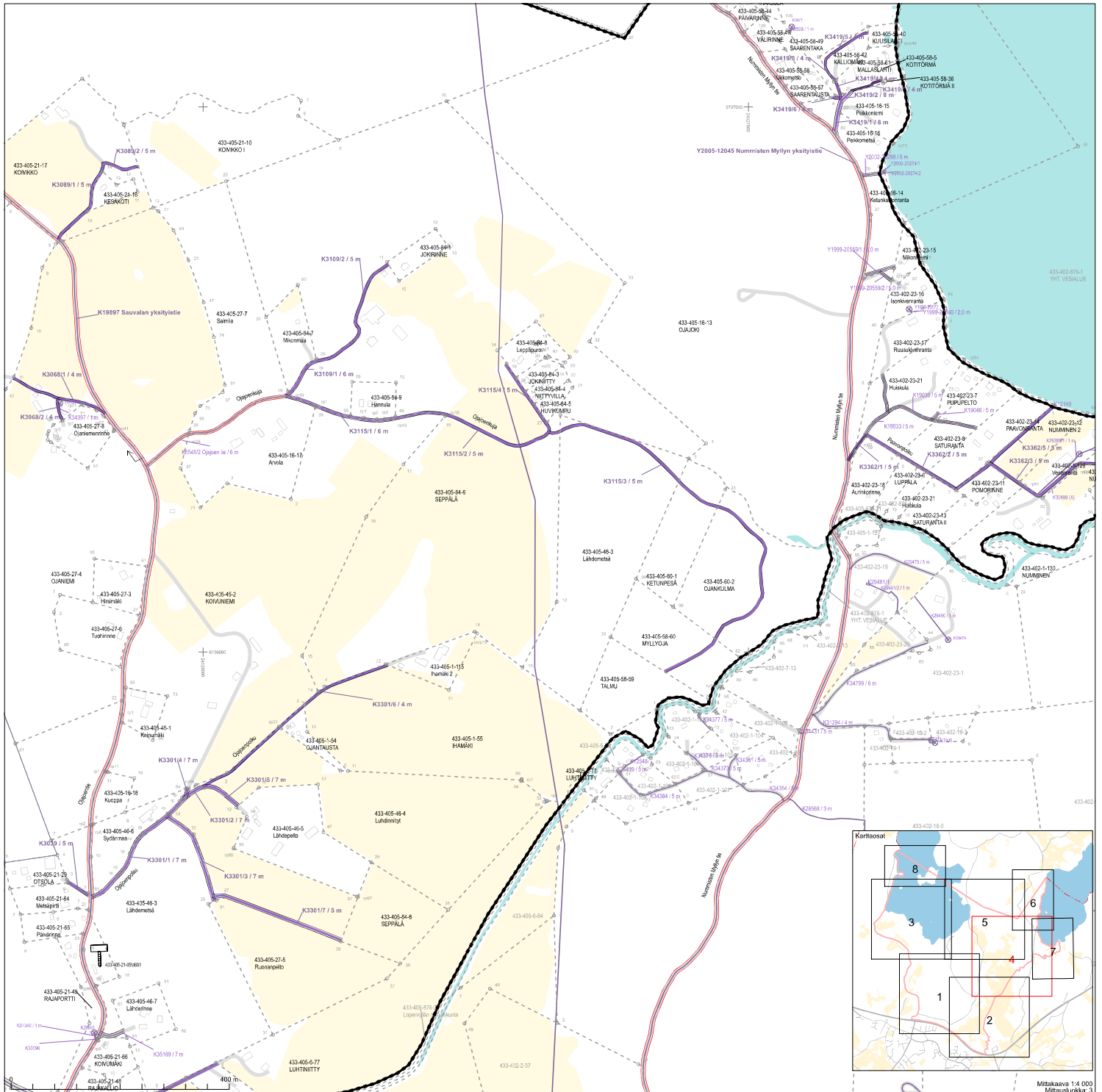
Koordinaattijärjestelmä: ETRS-RK/penuskoordinaatisto

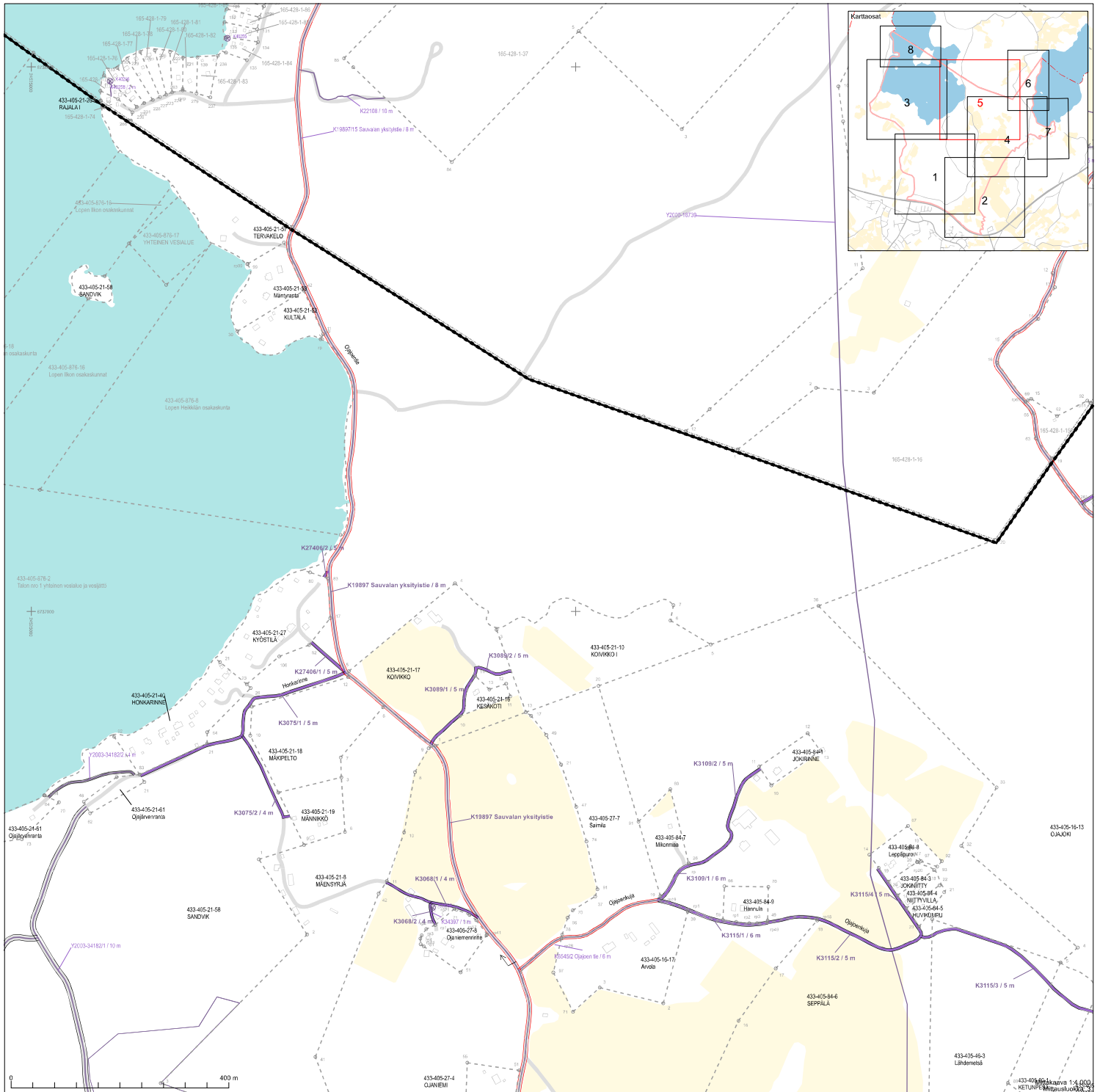


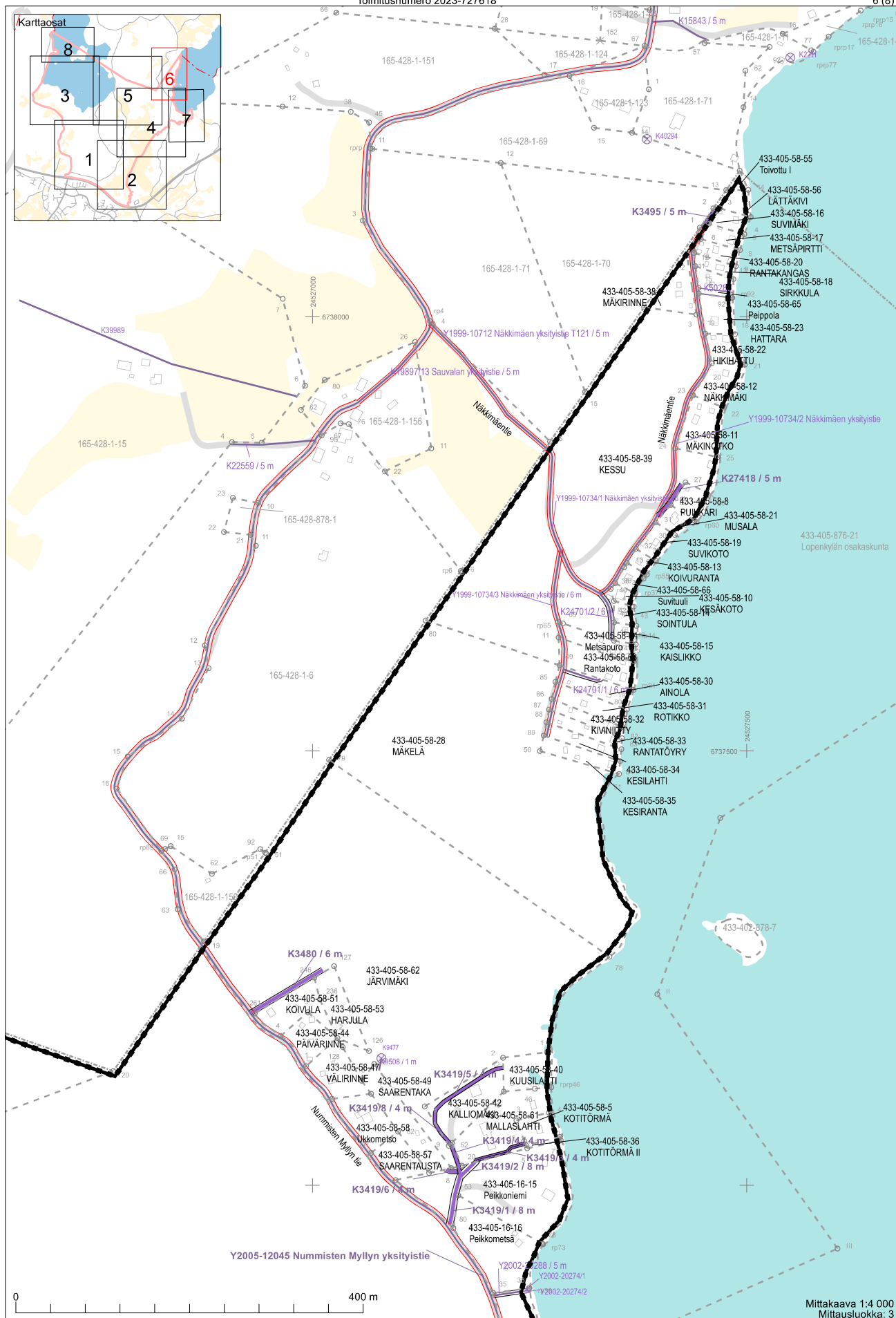
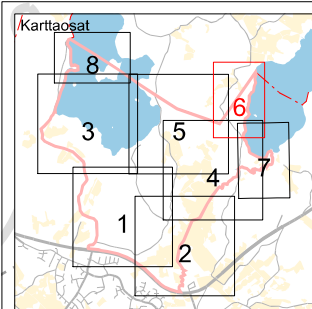
Alueellinen yksityistietoitus
2023-727618











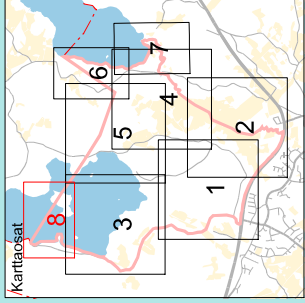
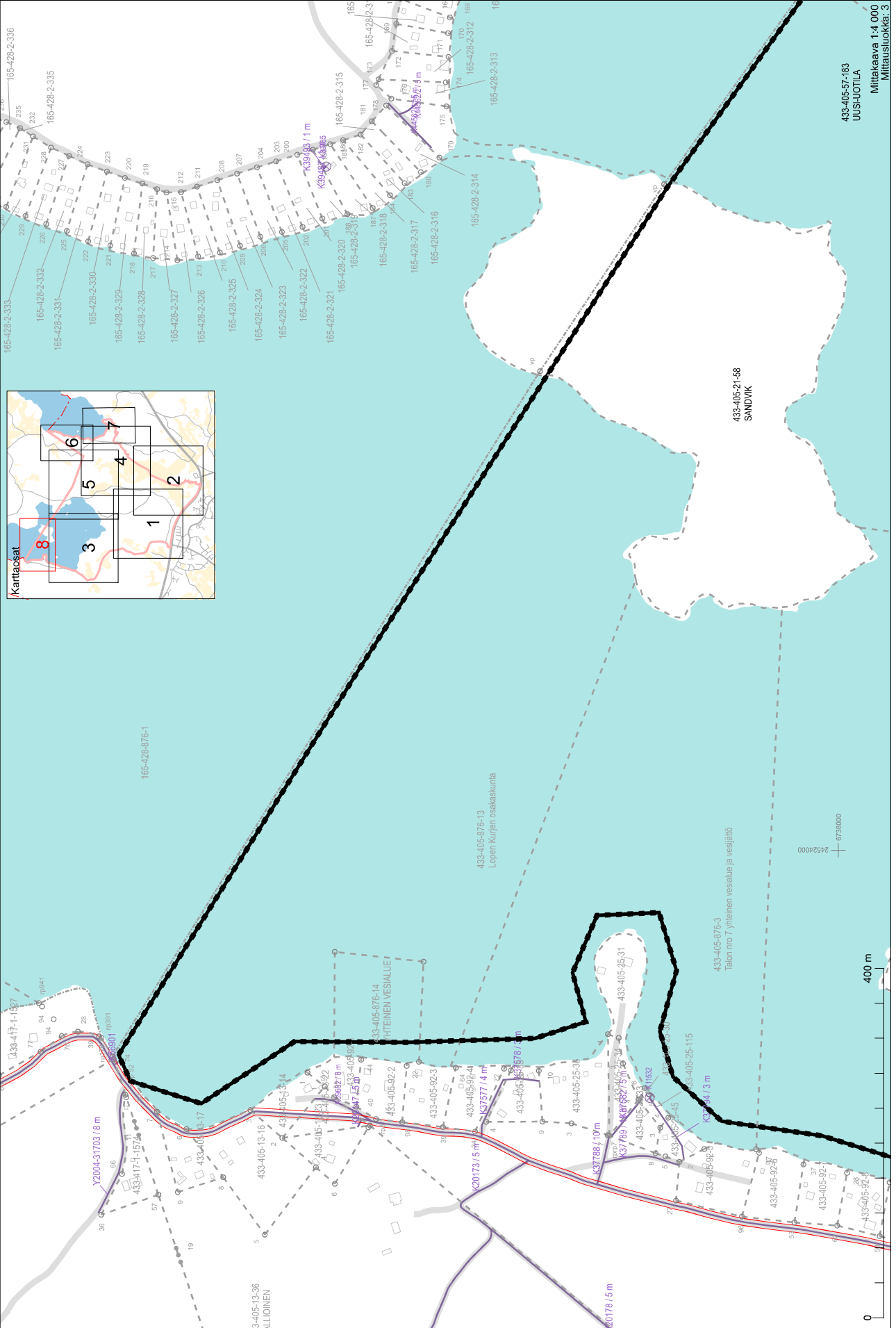
Mittakaava 1:4 000
Mittausluokka: 3

Koordinaattijärjestelmä: ETRS-GKN/peruskoordinaatisto



Toimituskartta
Toimitusnumero 2023-727618

















































MMLm/23294/33/2023
8 (8)



433-405-57-183
UUSHUUTILA
Mittakaava 1:4 000
Mittausluokka: 3

433-405-21-58
SANDVIK

Koordinaattijärjestelmä: ETRS-GK(n)peruskoordinaatisto

| | Toimituksessa vahvistettu tai uusi | Toimituksessa mukana | Toimituksessa poistettu | Ei mukana toimituksessa |
|---|---|---|---|---|
| Kiinteistöjen välinen raja -Tilan tai rekisteriyksikön raja -Tontin tai yleisen alueen raja -Kuntaraja |    |    |    |    |
| Kiinteistötunnus -Kiinteistö / määräala | 297-411-1-31 (297-411-1-27) (M601) Koivula | 297-411-1-27 | | 297-411-1-23 |
| Rajamerkki -Putkipyykki -Maaperäkivipyykki -Yksikivinen pyykki -Nelikulmainen pyykki -Viisikivinen pyykki -Viisipaaluinen pyykki -Rajapiste -Rajaviitta |  30  60  31  27  28  34  29  25 |  30  60  31  27  28  34  29  25 |  30  60  31  27  28  34  29  25 |  30  60  31  27  28  34  29  25 |
| Rajan pituus -Rajamitta -Rajamitta ja lisämitta | 31.0 21.0+2.5 | 31.0 21.0+2.5 | | |
| Muu rajamerkkien välinen etäisyys (sidemitta) |  15.0 |  15.0 | | |
| Käyttöoikeus ja sen tunnus -Tieoikeus, osan numero, leveys -Muu linjamainen oikeus -Alueellinen oikeus / maantien suoja-alue / näkemäalueen raja -Vedenotto-oikeus |    |    |    |    |
| Maastokuvio -Tunnus -Raja | 2  | 2  | | |
| Yksitystien vaikutusalueen rajaus |  |  | | |
| Muut mahdolliset merkit -Yksitystien liittymä -Maatalousliittymä -Kaivo -Tien keskilinjan piste |     |     | | |

Maaston havainnollistamiseksi saatetaan toimituskartalla esittää myös maastokartan rakennuksia ja teitä (harmaa), vesialueita (sininen) ja mahdollisesti myös muita kohteita.

Toimituskartalla olevia koordinaattiristejä ja -lukuja voidaan käyttää paikantamisen apuna maastossa. Asemakaava-alueella näytetään kaavan mukainen käyttötarkoituksen lyhenne (esim. AO).