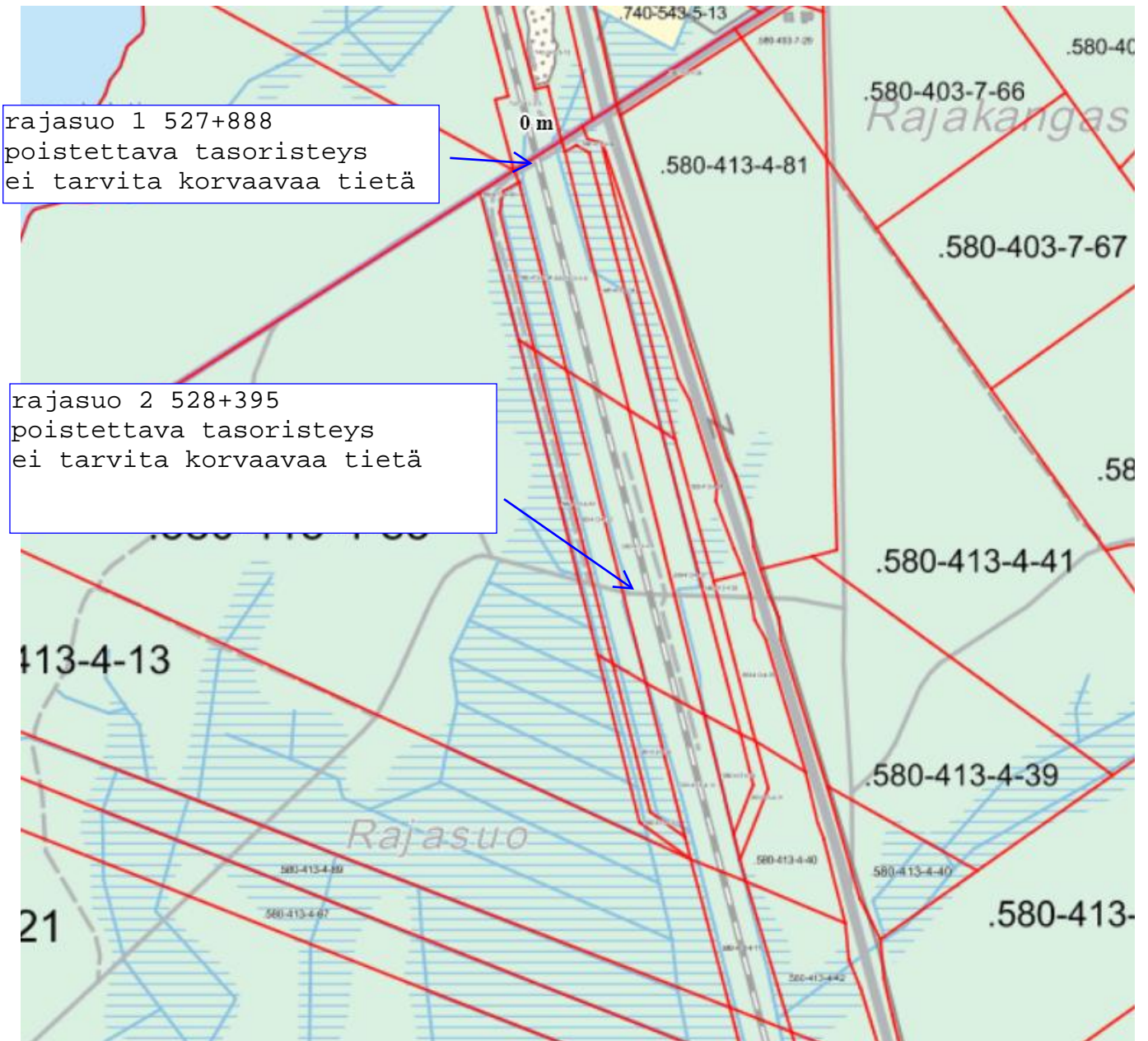
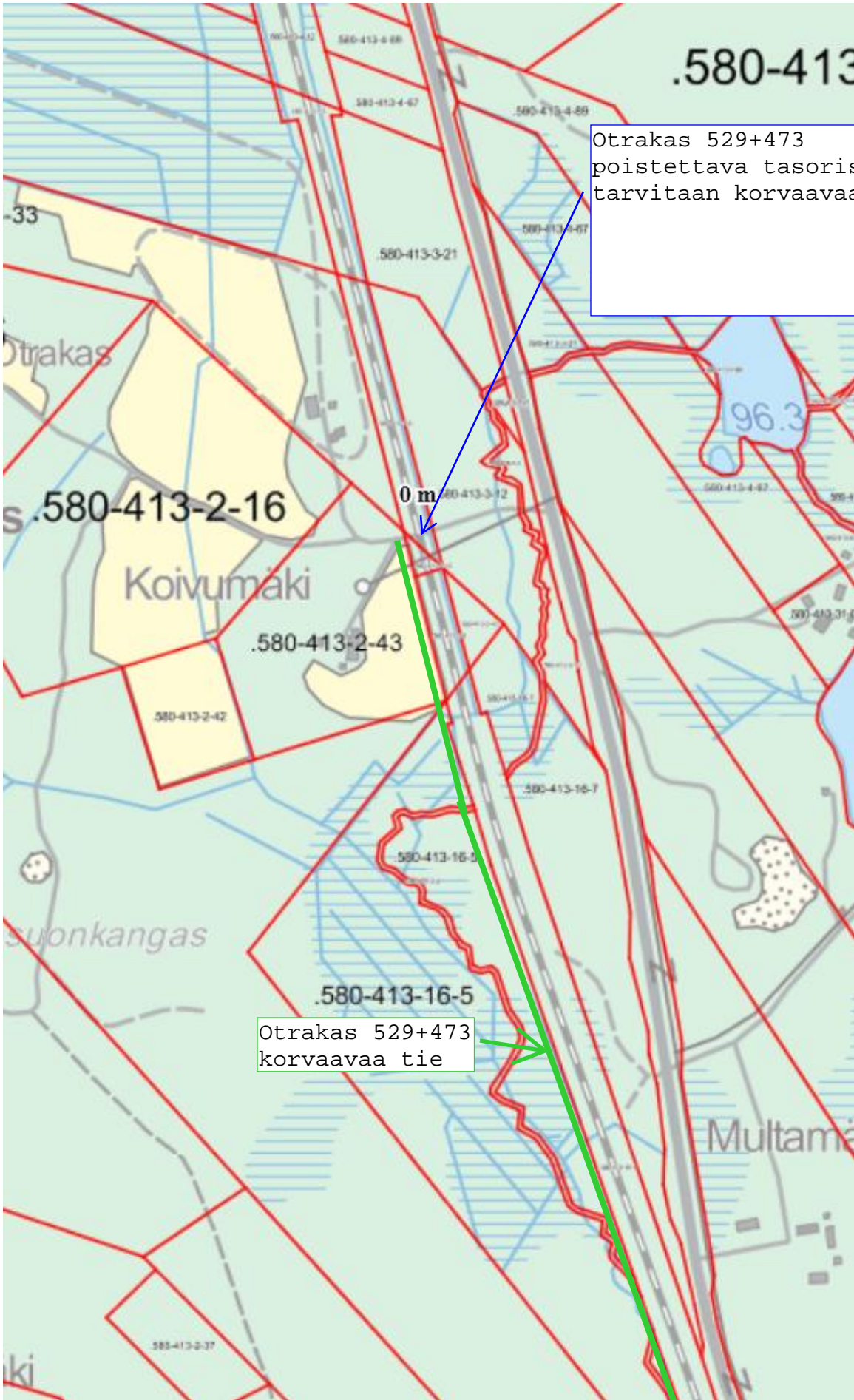


Tasoristeyspoistot Särkipalmi-Punkaharjunraja(Savonlinnan)



0527+0529 PU2 /10	Sairanen	-	Yksityistie	Ei ole	käytössä
0527+0888 PU2 /11	Rajasuo 1	-	Yksityistie	Ei ole	käytössä
0528+0395 SMI1/01	Rajasuo 2	-	Yksityistie	Ei ole	käytössä
0529+0473 SMI1/02	Otrakas	Otrakkaantie	Yksityistie	Ei ole	käytössä

Km+m	Tunnus	Tasoristeyksennimi	Tienimi	Tielaji	Varoituslaitos	Käyttöohje	Tila
0530+0808	SMI1/05	Multamäki 2	-	Yksityistie	Ei ole		käytössä
0531+0132	SMI1/06	Kosonen (Kasi)	Kasintie	Katu	Ei ole		käytössä
0532+0136	SMI1/07	Inkinen	-	Viljelystie	Ei ole		kausittainen
0532+0481	SMI1/08	Myllysulku	-	Yksityistie	Ei ole		käytössä
0532+0924	SMI1/09	Pesonen 1	-	Viljelystie	Ei ole		kausittainen
0533+0530	SMI1/10	Pesonen 2	-	Yksityistie	Ei ole		käytössä
0534+0019	SMI1/11	Sarikko	-	Yksityistie	Ei ole		käytössä
0534+0587	SMI1/12	Saukkonen	-	Yksityistie	Ei ole		käytössä
0534+0685	SMI1/13	Sinkonen	-	Yksityistie	Ei ole		käytössä
0535+0089	SMI1/14	Aatu	-	Viljelystie	Ei ole		käytössä
0535+0241	SMI1/15	Särkipalmi 1	Melkoniementie	Maantie	Puolipuumilaitos+kev.liik.kokopuomit	863	käytössä
0538+0225	PAR3/01	Repo poistettu	-	Yksityistie	Ei ole		kausittainen



.580-413

Otrakas 529+473  
poistettava tasoristeys  
tarvitaan korvaavaa tie

.580-413-2-16

Koivumäki

.580-413-2-43

0 m

96.3

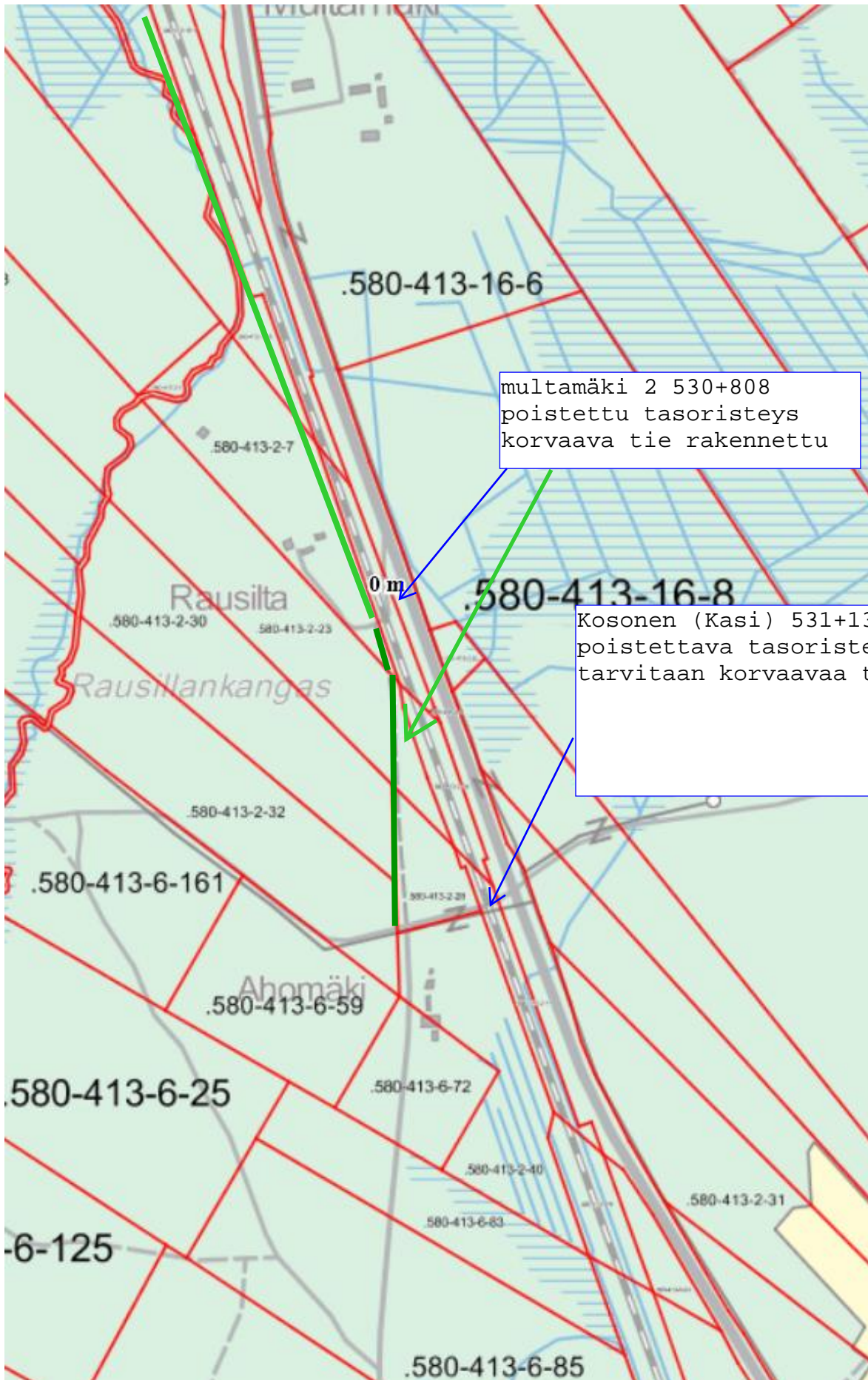
suonkangas

.580-413-16-5

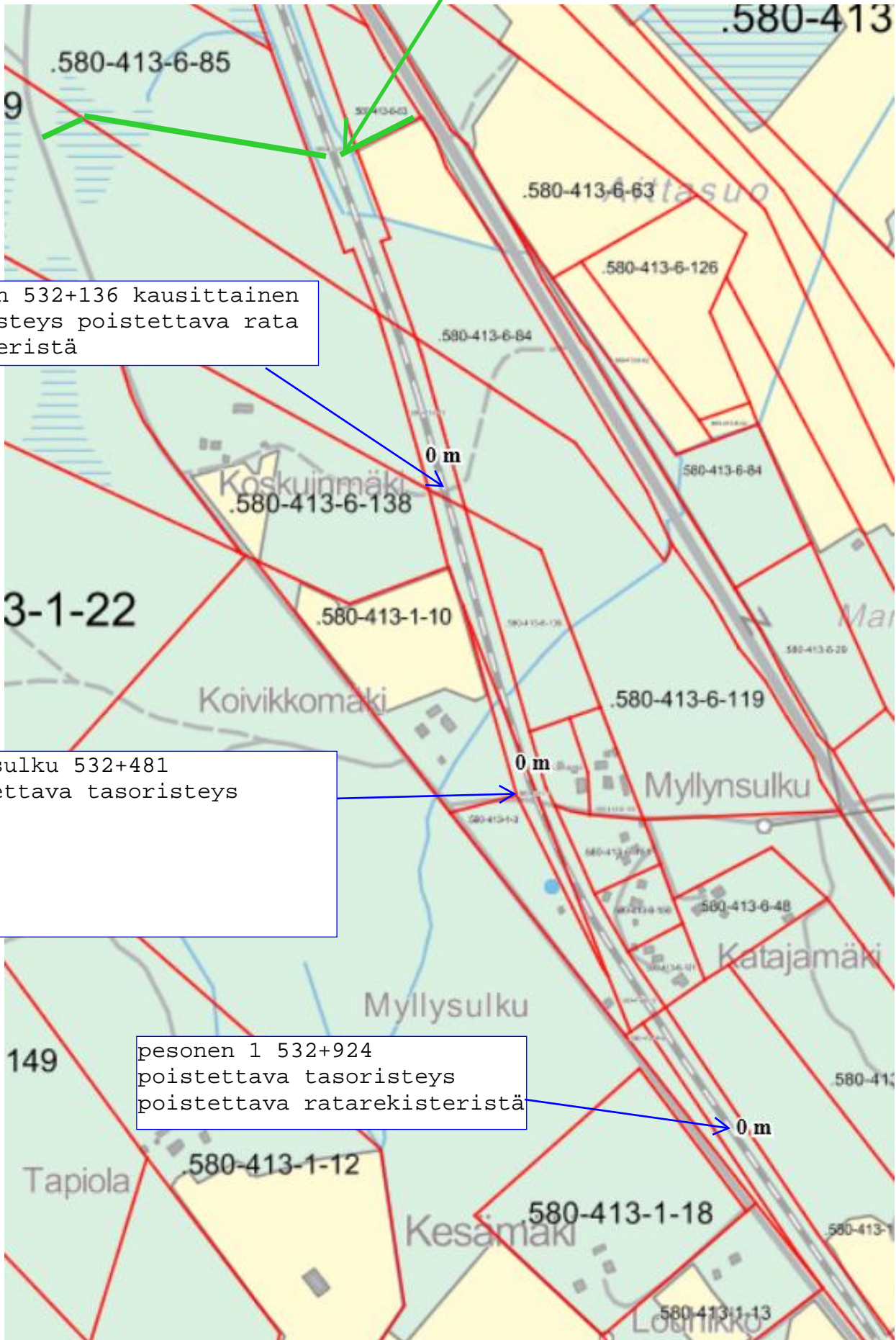
Otrakas 529+473  
korvaavaa tie

Multamä

Otrakas 529+473  
korvaavaa tie



uusi tasoristeys 531+750  
tasoristeys korvaa Kososen  
tasoristeuksen VT 14:sta



inkinen 532+136 kausittainen  
tasoristeys poistettava rata  
rekisteristä

myllynsulku 532+481  
poistettava tasoristeys

pesonen 1 532+924  
poistettava tasoristeys  
poistettava ratarekisteristä

